

**T.C.**  
**KÜLTÜR VE TURİZM BAKANLIĞI**  
Kayseri Kültür Varlıklarını Koruma Bölge Kurulu

**KARAR**

**Toplantı no ve tarih : 70 - 23.01.2014**

**Karar no ve tarih : 911 -23.01.2014**

**Toplantı Yeri**

**KAYSERİ**

Kayseri ili, Melikgazi ilçesi, Subaşı Mahallesi, Kazlar Mevkiinde, Kayseri Müze Müdürlüğü uzmanlarınca yapılan yerinde inceleme sonucu tespit edilen Gaziler Mezarlığının I. derece arkeolojik sit alanı olarak tescil edilmesi istemine ilişkin Kayseri Valiliği, İl Kültür ve Turizm Müdürlüğü'nün 14.05.2013 gün ve 1731 sayılı yazısı konuya ilişkin; Kayseri Valiliği, İl Kültür ve Turizm Müdürlüğü'nün 30.10.2013 gün ve 3411 sayılı, Kültür ve Turizm Bakanlığı, Yatırım ve İşletmeler Genel Müdürlüğü'nün 04.10.2013 gün ve 209139 sayılı, Kayseri Valiliği, Çevre ve Şehircilik İl Müdürlüğü'nün 07.11.2013 gün ve 10234 sayılı, Kayseri Büyükşehir Belediye Başkanlığı, İmar ve Şehircilik Dairesi Başkanlığının 11.11.2013 gün ve 15756 sayılı , Enerji ve Tabii Kaynaklar Bakanlığı, Maden İşleri Genel Müdürlüğü'nün 07.11.2013 gün ve 62731 sayılı görüş yazıları okundu, Kayseri Müze Müdürlüğü uzmanlarının 06.05.2013 günlü raporu ile Kayseri Kurul Müdürlüğü Uzmanının 16.01.2014 gün ve 53 sayılı dosya inceleme raporu okundu, raportörün açıklamaları dinlendi, dosyasındaki bilgi ve belgeler incelendi, yapılan görüşme sonucunda;

Kayseri ili, Melikgazi ilçesi, Subaşı Mahallesi sınırları içerisinde yer alan tapunun 152 ada 45,48,49 ve 50 parsel numaralarında kayıtlı taşınmazlarda bulunan , kararımız eki sit fişi üzerindeki harita örneği üzerinde sınırları koordinatlı olarak işaretli Gaziler Mezarlığının 2863 sayılı Kanun kapsamına giren özellikler taşıması nedeniyle I. derece arkeolojik sit alanı olarak tescil edilmesine, tescil işlemlerinin 13.03.2012 tarih ve 28232 sayılı Resmi Gazetede yayımlanarak yürürlüğe giren "Korunması Gerekli Taşınmaz Kültür Varlıklarının ve Sitlerin Tespit ve Tescili Hakkında Yönetmelik" gereği ilgili kurumlar tarafından işlem yapılmasına ve söz konusu I. derece arkeolojik sit alanı geçiş dönemi koruma esasları ve kullanma koşullarının Kültür ve Tabiat Varlıklarını Koruma Yüksek Kurulu'nun 05.11.1999 gün ve 658 sayılı ilke kararı doğrultusunda;

**KAYSERİ İLİ, MELİKGAZİ İLÇESİ, SUBAŞI MAHALLESİ, GAZİLER  
MEZARLIĞI GEÇİŞ DÖNEMİ KORUMA ESASLARI VE KULLANMA ŞARTLARI:**

- Bu alan, korumaya yönelik bilimsel çalışmalar dışında aynen korunacak sit alanı olup bu alanda kesinlikle hiçbir yapılaşmaya izin verilmemesine,
- İmar planında aynen korunacak sit alanı olarak belirlenmesine;
- Bu alanda bilimsel amaçlı kazıların dışında hiçbir kazı yapılamayacağına;
- Resmi ve özel kuruluşlarca zorunlu durumlarda yapılacak alt yapı uygulamaları için Müze Müdürlüğü'nün görüşüyle konunun Kurulumuzda değerlendirilmesine;
- Toprağın sürülmesine dayalı tarımsal faaliyetlerin kesinlikle yapılamayacağına;

**T.C.**  
**KÜLTÜR VE TURİZM BAKANLIĞI**  
Kayseri Kültür Varlıklarını Koruma Bölge Kurulu

**KARAR**

**Toplantı no ve tarih : 70 - 23.01.2014**

**Karar no ve tarih : 911 -23.01.2014**





**Toplantı Yeri**

**KAYSERİ**

- Taş, toprak, kum vb. alınmamasına, kireç, taş, tuğla, mermer, kum, maden vb. ocaklarının açılmamasına, toprak, cüruf, çöp, sanayi atığı ve benzeri malzeme dökülmemesi;
- Sit alanının mahiyetine tesir etmeyecek şekilde Kurulumuzdan izin almak koşuluyla birleştirme (tevhid) ve ayırma (ifraz) yapılabileceği;

Şeklinde belirlenmesine ve ilgili kurum tarafından ivedilikle Koruma Amaçlı İmar Planı hazırlanması gerektiğine karar verildi.



AVRUPA KONSEYİ	DOĞAL VE KÜLTÜREL VARLIKLARI KORUMA ENVANTERİ	D.K.V.K.E	SİT	ENVANTER NO
TÜRKİYE	KÜLTÜR VARLIKLARI VE MÜZELER GENEL MÜDÜRLÜĞÜ			HARİTA NO
İLİ: KAYSERİ	İLÇESİ: MELİKGAZI	MAHALLE KÖY : Subaşı Mahallesi	KADASTRO	
		VEYA MEVKİİ : Kazlar Mevkii	PAFTA:	ADA:152 PARSEL: 45,48,49,50
ADI: GAZİLER MEZARLIĞI				
GENEL TANIM: Eski mezar taşları olarak belirtilen alan Melikgazi İlçesi, Subaşı mahallesinin 4 km doğusunda, Koramaz dağı, Kazlar mevkiinde bulunmaktadır. Mezarlığın etrafı ihata duvarları ile çevrelenmemiştir. Eski mezar taşları tarımsal arazi olarak kullanılan alanlar içerisinde kalmış durumdadır. Eski mezarlık olarak belirtilen mahalde doğal, iklimsel ve beşeri nedenlerden dolayı mezar taşlarının şahide başlıkları, baş taşı, ayak taşı, yan yastıkları vb. bölümleri alanda dağınık bir vaziyette buldukları görülmüştür. Dağınık vaziyete bulunan mezar taşlarının bazılarında kitabe, bazılarında süslemeler yer almaktadır.				
ŞİMDİKİ TEHLİKELER : Kaçak kazı, Tarımsal Faaliyetler.				
ŞİMDİKİ DURUM : Mezarlık etrafında tarım faaliyetler yapılmaktadır.				
SİT POTANSİYELİ	: 1. derece Arkeolojik sit	Kayseri Kültür Varlıklarının Koruma Bölge Kurulunun 23.01.2014 Gün ve 911..Sayılı karar ekidir.		KORUMA DERECESESİ : 1.derece arkeolojik sit
ŞİMDİKİ KORUMA	: Korumasız	<p style="text-align: center;"><b>ONANDI</b></p> <p style="text-align: center;">Dilek YALDIZ Bölge Kurul Müdür V.</p>		HAZIRLAYANLAR: Sezai ARIK <i>Sezai Arkeolojik</i> Dilek KEÇE <i>Dilek</i> 07.10.2013
ÖNERİLEN KORUMA	: 1.derece arkeolojik sit alanı olarak tescilli			KONTROL EDEN: Mustafa ERGÜN Müze Müdürü <i>M. Ergün</i>
YAYIN DİZİSİ	:	G. M. E. E. A. Y. K. KARARLARI		No: .....
GÖZLEMLER	:	REVİZYON :		.....
		G. M. E. E. A. Y. K. ONAYI :		.....
				
				





*SesizBak*

*DM*



*SesizBak*

*DM*



*Handwritten notes in blue ink, including a signature and various symbols and characters.*