59.00.839

T.C.
KÜLTÜR VE TURİZM BAKANLIĞI
EDİRNE KÜLTÜR VARLIKLARINI
KORUMA BÖLGE KURULU
K A R A R

Toplantı Tarihi-No :14.03.2013-54 **Toplantı Yeri**
Karar Tarihi ve No :14.03.2013-910 **EDİRNE**

Tekirdağ İli, Merkez İlçesi, Değirmenaltı Mahallesi,sit alanı dışında kalan, Orman ve Su İşleri Bakanlığı mülkiyetinde bulunan, G19A02B pafta, 284 parselde, Atatürk Orman ve Tabiat Parkı (Çamlık) içerisinde yer alan Çamlık Tümülüsünün tescil edilmesi istemine ilişkin Tekirdağ Valiliği (İl Kültür Turizm Müdürlüğü)nin 14.01.2013 tarih ve 36075742-150/36 sayılı yazısı ve raportörün raporu okundu, dosyası incelendi, yapılan görüşmeler sonunda;

Tekirdağ İli, Merkez İlçesi, Değirmenaltı Mahallesi,sit alanı dışında kalan, Orman ve Su İşleri Bakanlığı mülkiyetinde bulunan, G19A02B pafta, 284 parselde, Atatürk Orman ve Tabiat Parkı (Çamlık) içerisinde yer alan Çamlık Tümülüsü 2863 sayılı yasa kapsamına giren özellikler taşıması nedeniyle 1/5000 haritada belirlenen koordinatlı sınırları itibariyle 1. derece arkeolojik sit alanı olarak tescil edilmesine,

Taşınmazda, Koruma Amaçlı İmar Planı yapılıncaya kadar Koruma Yüksek Kurulunun 05.11.1999 gün ve 658 sayılı ilke kararında yer alan 1. derece arkeolojik sit alanı hükümlerinin geçiş dönemi koruma esasları ve kullanma koşulları olarak belirlenmesine karar verildi.

ASLI GİBİDİR

AVRUPA KONSEYİ	DOĞAL VE KÜLTÜREL VARLIKLARI KORUMA ENVANTERİ D.K.V.E.	**SİT**	ENVANTER NO:
TÜRKİYE	KÜLTÜR VE TABİAT VARLIKLARINI KORUMA GENEL MÜDÜRLĞÜ		HARİTA NO:

İLİ : TEKİRDAĞ | **İLÇESİ:** Merkez | **MAHALLE KÖY VEYA MEVKİİ**: Değirmenaltı mh. | **KADASTRO PAFTA:** G19A02B ADA: -- **PARSEL**: 284

ADI : Çamlık Tümülüsü

GENEL TANIM: İlimiz, Merkez Değirmenaltı Mahallesinde, Tekirdağ-İstanbul Devlet Karayolunun kenarında, Atatürk Orman Tabiat Parkı olarak ilan edilen ve halen Atatürk Orman Tabiat Parkı (çamlık) olarak bilinen; mülkiyeti Orman ve Su İşleri Bakanlığı'na ait 284 numaralı parsel üzerindedir.

GÖZLEMLER: Piknik alanı içersindedir.

ŞİMDİKİ TEHLİKELER: Kaçak Kazı

ŞİMDİKİ DURUM :

SİT POTANSİYELİ : Arkeolojik

ŞİMDİKİ KORUMA : Yok

ÖNERİLEN KORUMA : Tescil edilmesi.

YAYIN DİZİSİ:

Tanım : İlimiz, Merkez Değirmenaltı Mahallesinde, Tekirdağ-İstanbul Devlet Karayolunun kenarında, Atatürk Orman Tabiat Parkı olarak ilan edilen ve halen Atatürk Orman Tabiat Parkı (çamlık) olarak bilinen; mülkiyeti Orman ve Su İşleri Bakanlığı'na ait 284 numaralı parsel üzerindedir. Karayoluna 40m. mesafede, etrafı ve üzeri çam ağaçlarıyla kaplı olan tümülüs, yaklaşık 15m. yüksekliğinde, 40-50 m. çapındadır.

Ömer EREN
Müdür V.

E.K.V.K. Kurulunun 14.03.2013 Tarih ve 910 sayılı karar ekidir.

T.C.
KÜLTÜR VE TURİZM BAKANLIĞI
EDİRNE KÜLTÜR VARLIKLARINI
KORUMA BÖLGE KURULU

KORUMA DERECESİ: I.Arkeolojik Sit

HAZIRLAYAN : 10 / 01 /2013

Öznur ÇELİK Müze Araştırmacısı

Gülay MERİÇ Arkeolog

KONTROL EDEN : 10 / 01 /2013
N.Önder ÖZTÜRK Müze Müdürü

K. Ve T.V.K.K. KARARLARI

NO: / /2013

/ / 2013

/ /2013

REVİZYON

ONAY: / /2013

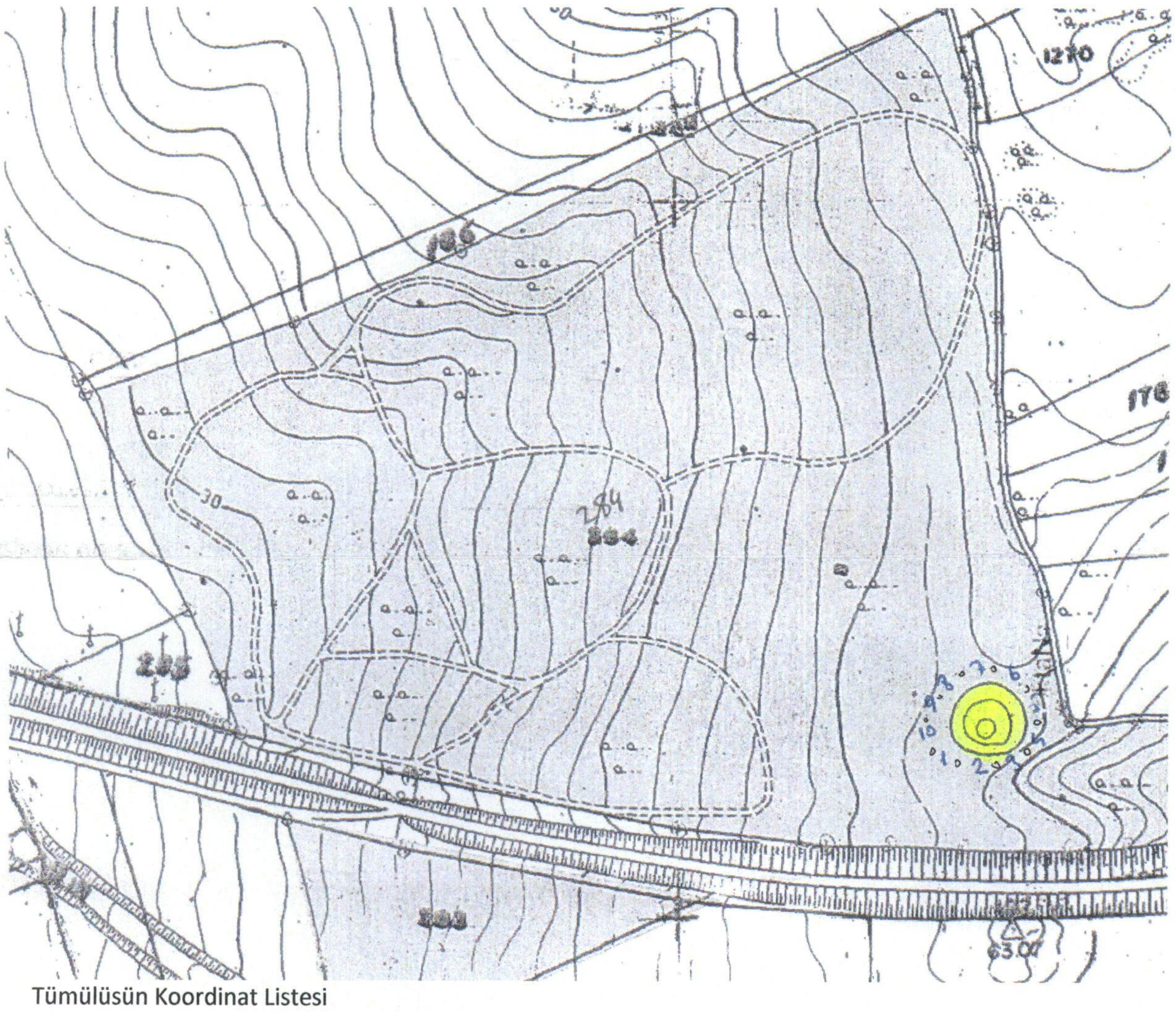

Tümülüsün Koordinat Listesi

1.y05496684 x4537771	3.y0549715 x4537785	5.y0549731 x4537814	7.y0549698 x4537850	9. y0549664 x4537809
2. y0549708 x4537781	4.y0549727 x4537794	6.y0549729 x4537832	8.y0549672 x4537830	10.y0549669 x4537786



TEKİRDAĞ İLİ MERKEZ İLÇESİ DEĞİRMENALTI MAHALLESİ
ATATÜRK ORMAN TABİAT PARKI ÇAMLIK TÜMÜLÜSÜ

ATATÜRK ORMANI TABİAT PARKI
ORMAN KADASTRO HARİTASI

Paftası:G19A02B

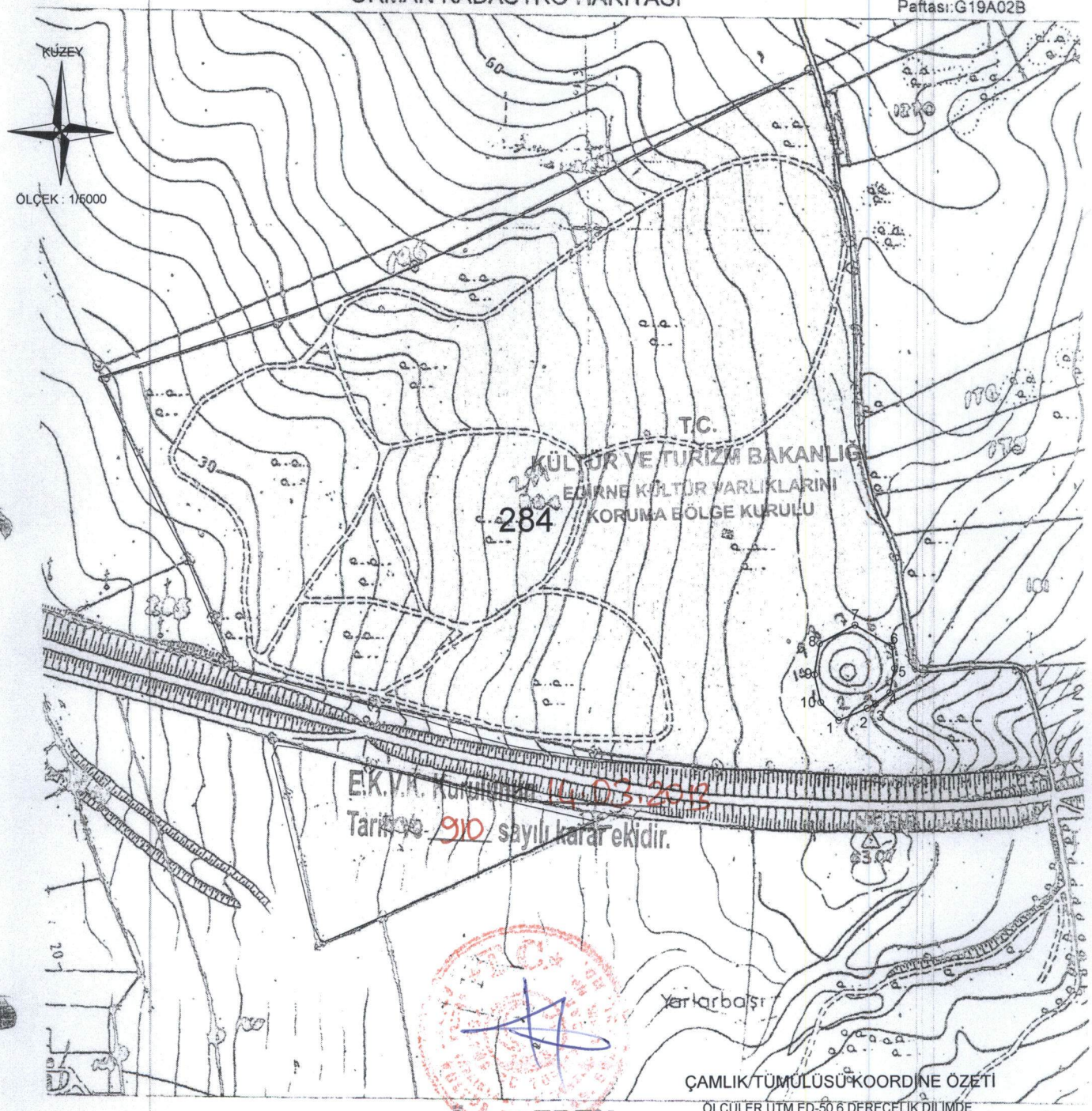

Ömer EREN
Müdür V.

TABİAT PARKI

ZİRAAT ALANI

ÇAMLIK TÜMÜLÜSÜ KOORDİNE ÖZETİ

ÖLÇÜLER UTM ED-50 6 DERECELİK DİLİMDE

NoktaNo	Y	X
1	549684.00	4537771.00
2	549708.00	4537781.00
3	549715.00	4537785.00
4	549727.00	4537794.00
5	549731.00	4537814.00
6	549729.00	4537832.00
7	549698.00	4537850.00
8	549672.00	4537830.00
9	549664.00	4537809.00
10	549669.00	4537786.00

N

1/5000