

T.C.
KÜLTÜR VE TURİZM BAKANLIĞI
EDİRNE KÜLTÜR VARLIKLARINI
KORUMA BÖLGE KURULU
K A R A R






Toplantı Tarihi-No : 24.09.2012- 33
Karar Tarihi ve No : 24.09.2012- 556

Toplantı Yeri
EDİRNE

Edirne İli, İpsala ilçesi, sit alanı dışında kalan, 485 ada, 1-2-3-4-5-6 parseller, 486 ada, 1 parsel ve 488 ada, 1 parselde şahıs mülkiyetine kayıtlı bulunan su kemerlerinin tescil edilmesi istemine ilişkin İpsala Belediye Başkanlığının 11.05.2012 gün ve 1581 sayılı yazısı ve raportörün raporu okundu, dosyası incelendi, yapılan görüşmeler sonunda;

Edirne İli, İpsala ilçesi, sit alanı dışında kalan, 485 ada, 1-2-3-4-5-6 parseller, 486 ada, 1 parsel ve 488 ada, 1 parselde şahıs mülkiyetine kayıtlı bulunan su kemerlerinin 2863 sayılı yasa kapsamına giren özellikler taşınmasından dolayı Korunması Gerekli Kültür Varlığı olarak tescil edilmesine 1. Grup yapı olarak grup tayininin yapılmasına, ekli paftada gösterildiği şekliyle koruma alanının belirlenmesine Ayrıca su kemerinin Yüksek Kurulun 05.11.1999 gün ve 660 sayılı ilke kararı doğrultusunda rölöve restitüsyon ve restorasyon projelerinin hazırlanarak Kurulumuza sunulmasına karar verildi..

ASLI GİBİDİR

AVRUPA KONSEYİ		DOĞAL VE KÜLTÜREL VARLIKLARI KORUMA ENVANTERİ		ANIT		ENVANTER NO: 2	
TÜRKİYE		KÜLTÜR VARLIKLARINI KORUMA GENEL MÜD.				HARİTA NO:	
İLİ: EDİRNE		İLÇESİ: İPSALA		MAHALLE : MERKEZ MAHALLESİ		KORUMA	
SOKAK VE KAPI NO:		KADASTRO: 485 ada 2-3-4-5-6 parsel 486 ada, 1 parsel, 488 ada 1 parsel		DERECESİ		ANIT SAL 1 2 3	
ADI: Su Kemerı		YAPTIRAN: -		YAPAN: -		MİMARİ ÇAĞI: Osmanlı	
YAPIM TARİHİ		KİTABE: -		VAKFIYE: -		ÇEVRE SEL. 1 2 3	
GENEL TANIM: İpsala Belediye mücavir alanı içerisinde yer alan su kemeri tarla vasıflı taşınmazlar üzerinde yer almaktadır.							
KORUMA DURUMU: A İYİ TAŞIYICI A DIŞ YAPI A ÜST YAPI A İÇ YAPI A SÜSLEME A RUTUBET A YOK B ORTA B B B B ELEMEN B B İZİ VAR C FENA C C C C C C C C ÖNEMLİ							
VAZİYET PLANI: T. C. KÜLTÜR BAKANLIĞI Edirne Kültür ve Tabii Varlıkları Koruma Kurulu E.K.T.V.K Kurulunun 24.09.2012 Tarih ve 556 sayılı kararıdır. 							
GÖZLEMLER : Günümüzde kullanılmamakta olan su kemeri kısmen yıkılmıştır.							
BUGÜNKÜ SAHİBİ:		BAKIMINDAN SORUMLU OLAN		TEKNİK		SU	
Şahıs		Şahıs		ELEKTRİK		ISITMA	
YAPILAN ONARIMLAR:-				KANALİZASYON			
İpsala merkezde bulunan su kemeri vadi den suyu merkeze taşımak için inşa edilmiştir. Moloz taş malzeme ile inşa edilen su kemeri sivri kemerlidir kemerin üzerinde düzgün kesme taş malzeme ile su kanalı yapılmıştır su kemerinin sağına ve soluna dayanak kuleleri yapılmıştır. Uzunluğu 20 m yüksekliği 3.5-4 m olan su kemeri günümüzde kullanılmamakta olup tarla vasıflı taşınmazların içerisinde yer almaktadır.				BİLGİLER			
				ORJİNAL KULLANIMI: Su Kemerı			
				BUGÜNKÜ KULLANIMI: Su Kemerı			
				ÖNERİLEN KULLANIMI:			
HAZIRLAYANLAR: Yusuf ŞAMİLOĞLU : Sanat Tarihçisi Cihan ÇALIK : Şehir Plancısı							
KONTROL EDEN: Ömer EREN E.K.T.V.K.B.K. Müdür V.							
YAYIN DİZİNİ:		EKLER		KURUL ONAYI:			
		RAPOR		REVİZYON:			
		FOTOĞRAF					
		RÖLEVE PROJESİ					
		HARİTA					
		KİTABE					

SU KEMERİ KORUMA ALANI

Koruma Alanı Koordinat Özetİ

NoktaNo	Y	X
1	448955.868	453050.306
2	448956.282	453056.282
3	448956.696	453062.258
4	448957.110	453068.234
5	448957.524	453074.210
6	448957.938	453080.186
7	448958.352	453086.162
8	448958.766	453092.138
9	448959.180	453098.114
10	448959.594	453104.090
11	448959.608	453104.090
12	448960.022	453110.066
13	448960.436	453116.042
14	448960.850	453122.018
15	448961.264	453127.994
16	448961.678	453133.970
17	448962.092	453139.946
18	448962.506	453145.922
19	448962.920	453151.898
20	448963.334	453157.874
21	448963.748	453163.850
22	448964.162	453169.826
23	448964.576	453175.802
24	448964.990	453181.778
25	448965.404	453187.754
26	448965.818	453193.730
27	448966.232	453199.706
28	448966.646	453205.682
29	448967.060	453211.658
30	448967.474	453217.634
31	448967.888	453223.610
32	448968.302	453229.586
33	448968.716	453235.562
34	448969.130	453241.538
35	448969.544	453247.514
36	448969.958	453253.490
37	448970.372	453259.466
38	448970.786	453265.442
39	448971.200	453271.418
40	448971.614	453277.394
41	448972.028	453283.370
42	448972.442	453289.346
43	448972.856	453295.322
44	448973.270	453301.298
45	448973.684	453307.274
46	448974.098	453313.250
47	448974.512	453319.226
48	448974.926	453325.202
49	448975.340	453331.178
50	448975.754	453337.154
51	448976.168	453343.130
52	448976.582	453349.106
53	448976.996	453355.082
54	448977.410	453361.058
55	448977.824	453367.034
56	448978.238	453373.010
57	448978.652	453378.986
58	448979.066	453384.962
59	448979.480	453390.938
60	448979.894	453396.914
61	448980.308	453402.890
62	448980.722	453408.866
63	448981.136	453414.842
64	448981.550	453420.818
65	448981.964	453426.794
66	448982.378	453432.770
67	448982.792	453438.746
68	448983.206	453444.722
69	448983.620	453450.698
70	448984.034	453456.674
71	448984.448	453462.650
72	448984.862	453468.626
73	448985.276	453474.602
74	448985.690	453480.578
75	448986.104	453486.554
76	448986.518	453492.530
77	448986.932	453498.506
78	448987.346	453504.482
79	448987.760	453510.458

D.G.3

DATUM: ITRF96(GRS80)

Su Kemeri Koordinat Özetİ

NoktaNo	Y	X
S.1	448992.208	453050.877
S.2	448996.503	453050.456
S.3	448999.593	453054.378
S.4	449002.683	453058.300
S.5	449005.773	453062.222
S.6	449008.863	453066.144
S.7	449011.953	453070.066
S.8	449015.043	453073.988
S.9	449018.133	453077.910
S.10	449021.223	453081.832
S.11	449024.313	453085.754
S.12	449027.403	453089.676
S.13	449030.493	453093.598
S.14	449033.583	453097.520
S.15	449036.673	453101.442

D.G.3

DATUM: ITRF96(GRS80)

GÖSTERİM
 ●●●●● KORUMA ALANI

KUZEY

Ölçek: 1/3000

Ömer EREN
Müdür V.

İLİ : EDİRNE
İLÇESİ : İPSALA
ADA : 485
PARSEL : 2-3-4-5-6
ADA : 486
PARSEL : 1
ADA : 488
PARSEL : 1

T.C.
KÜLTÜR BAKANLIĞI
Edirne Kültür ve Tabiat Varlıkları
Koruma Kurulü

24.09.2012
Yarış ve 55% sayılı karar ekidir.

