

T.C.
KÜLTÜR VE TURİZM BAKANLIĞI
EDİRNE KÜLTÜR VARLIKLARINI
KORUMA BÖLGE KURULU
K A R A R




Toplantı Tarihi-No : 26.12.2012- 84
Karar Tarihi ve No : 26.12.2012- 768

Toplantı Yeri
EDİRNE

Edirne İli, Merkez ilçesi, sit alanı dışında kalan, Hacılarezanı Mahallesi, 1955 ada, 12 parselde yer alan Büyük Sinagog Vakfı Tüzel Kişiliği Mülkiyetine kayıtlı bulunan Musevi Mezarlığının (Maşatlık) Korunması Gerekli Kültür Varlığı olarak tescil edilmesi istemine ilişkin Vakıflar Bölge Müdürlüğünün 25.12.2012 gün ve 2999 sayılı yazısı, Kurulumuzun 11.02.2010 gün ve 2895 sayılı, 15.07.2010 gün ve 3121 sayılı kararları ve raportörün raporu okundu dosyası incelendi, yapılan görüşmeler sonunda;

Edirne İli, Merkez ilçesi, sit alanı dışında kalan, Hacılarezanı Mahallesi, 1955 ada, 12 parselde yer alan Büyük Sinagog Vakfı Tüzel Kişiliği Mülkiyetine kayıtlı bulunan Musevi Mezarlığının (Maşatlık) Korunması Gerekli Kültür Varlığı olarak tescil edilmesine 1.grup olarak grup tayininin yapılmasına karar verildi.

ASLI GİBİDİR

AVRUPA KONSEYİ		DOĞAL VE KÜLTÜREL VARLIKLARI KORUMA ENVANTERİ		ANIT		ENVANTER NO:			
TÜRKİYE		KÜLTÜR VARLIKLARINI KORUMA GENEL MÜD.				HARİTA NO:			
İLİ:EDİRNE		İLÇESİ: MERKEZ	MAHALLE Hacılar Ezanı Mevki		KORUMA	ANIT SAL	1	2	3
SOKAK VE KAPI NO:		KADASTRO: 1955 ADA - 12 PARSEL		DERECESİ	ÇEVRE SEL.	1	2	3	
ADI: Musevi Mezarlığı	YAPTIRAN: -	YAPAN: -		MİMARİ ÇAĞI:					
	YAPIM TARİHİ	KİTABE: -		VAKFİYE: -					
GENEL TANIM: Edirne Merkez bulunan mezarlar lahit şeklinde olup mermer malzemedir mermer mezar taşları süslemeli olu defnedilen kişinin mesleğine göre mermer kaplamalar üzerinde figürler bulunmaktadır mezarlık üzerinde tahribatlar oluşmuştur.									
KORUMA DURUMU: A İYİ TAŞIYICI A DIŞ YAPI A ÜST YAPI A İÇ YAPI A SÜSLEME A RUTUBET A YOK B ORTA B B B B ELEMAN B B İZİ VAR C FENA C C C C C C C C ÖNEMLİ									
VAZİYET PLANI:									
GÖZLEMLER:									
BUGÜNKÜ SAHİBİ:		BAKIMINDAN SORUMLU OLAN		TEKNİK	SU	ELEKTRİK	ISITMA	KANALİZASYON	
Vakıflar Bölge Müdürlüğü		Vakıflar Bölge Müdürlüğü		BİLGİLER					
YAPILAN ONARIMLAR:-				ORJİNAL KULLANIMI: Mezarlık					
AYRINTILI TANIM: Söz konusu alanda 1950 -1960 yıllarına ait mezar taşları mevcuttur. 12 parsel üzerinde yer alan mezar taşları daha geniş bir alana yayılı iken zaman içerisinde bölgede oluşan yoğun yapılaşma dolayısı ile sadece 12 parsel üzerinde mezarlık alanı kalmıştır. Çeşitli kaynaklarda bu alan üzerinde 400 yıllık mezarların olduğundan bahsedilmektedir. Mezarlar lahit şeklinde olup mermer malzemedir mermer mezar taşları süslemeli olu defnedilen kişinin mesleğine göre mermer kaplamalar üzerinde figürler bulunmaktadır Bu alanda 1996 yılında bir temizlik çalışması yapılmış daha sonra herhangi bir çalışma yapılmamıştır.				BUGÜNKÜ KULLANIMI: Mezarlık					
				ÖNERİLEN KULLANIMI: Mezarlık					
				HAZIRLAYANLAR: Yusuf ŞAMİLOĞLU : Sanat Tarihçisi Cihan ÇALIK : Şehir Plancısı					
				KONTROL EDEN: Ömer EREN K.T.V.K.B.K. Müdür V. 					
YAYIN DİZİNİ:		EKLER		KURUL ONAYI: 					
		RAPOR							
		FOTOĞRAF							
		RÖLEVE PROJESİ		REVİZYON:					
		HARİTA							
		KİTABE							

