

T.C.  
KÜLTÜR VE TURİZM BAKANLIĞI  
ESKİŞEHİR KÜLTÜR VARLIKLARINI KORUMA BÖLGE KURULU



KARAR

**Toplantı Tarih ve no :** 16.04.2014 - 118  
**Karar Tarih ve no :** 16.04.2014 - 2352

**Toplantı Yeri**  
**ESKİŞEHİR**

Afyonkarahisar İli, Emirdağ İlçesi, Karacalar Köyü'nde tespit edilen Ambar Çukuru'nun 15.08.2013 tarih, 1729 sayılı Kararımız gereği tesciline ilişkin hazırlanan bilgi ve belgelerin 2863 sayılı Kanun kapsamında değerlendirilmesinin istendiği Afyonkarahisar Valiliği'nin (İl Kültür ve Turizm Müdürlüğü Müze Müdürlüğü) 23.12.2013 tarih, 24632497-165/1611 sayılı yazısı, konuya ilişkin sit sınırının aktarıldığı kadastral paftanın iletildiği Afyonkarahisar Valiliği'nin (Kadastro Müdürlüğü) 04.02.2014 tarih, 61684567/82 sayılı yazısı, konuyla ilgili faaliyeti etkilenen Kurum ve Kuruluşların görüşlerinin iletildiği yazılar ve 11.04.2014 tarih, 2695 sayılı dosya inceleme raporu okundu, tescil fişi, koordinatlı sit sınırı paftası, sit sınırlarının aktarıldığı kadastral pafta ile fotoğrafları ve dosyası incelendi, yapılan görüşmeler sonucunda;

Afyonkarahisar İli, Emirdağ İlçesi, Karacalar Köyü'nde tespit edilen "Ambar Çukuru"nun Amorium Kenti territoriumu içinde olduğu görüşüyle 2863 sayılı Kanun kapsamında III. (Üç) Derece Arkeolojik Sit olarak tesciline; hazırlanan tescil fişi, 1/25.000 ölçekli koordinatlı sit sınırı paftası ve sit sınırlarının aktarıldığı kadastral paftanın uygun olduğuna; sit sınırları içerisinde yer alan taşınmazların tapu kütüğünün beyanlar hanesine ilgili şerhlerin konulmasına; III. (Üç) Derece Arkeolojik Sit sınırlarına ilişkin geçiş dönemi koruma ve kullanma koşullarına ilişkin önerilerin hazırlanarak Kurulumuza iletilmesine, söz konusu alanda Kültür Varlıklarını Koruma Yüksek Kurulu'nun Arkeolojik Sitler, Koruma ve Kullanma Koşulları'na ilişkin 05.11.1999 gün, 658 sayılı İlke Kararı'nın ilgili hükümlerinin geçerli olduğuna ve söz konusu alanda Kurulumuzdan izinsiz herhangi bir fiziki ve inşai müdahalede bulunulmamasına karar verildi.

AVRUPA KONSEYİ	DOĞAL VE KÜLTÜREL VARLIKLARI KORUMA ENVANTERİ D.K.V.K.E.			<b>SİT</b>	ENVANTER No:
TÜRKİYE	KÜLTÜR VARLIKLARI VE MÜZELER GENEL MÜDÜRLÜĞÜ				HARİTA NO:
İLİ: AFYONKARAHİSAR	İLÇE: EMİRDAĞ	MAHALLE,KÖY HİSARKÖY- KARACACAR	PAFTA j26c-21-d	ADA 112	PARSEL 3
ADI: Ambar Çukuru					
<p><b>GENEL TANIM:</b> Afyonkarahisar İli, Emirdağ İlçesi, Hisarköy'ün yaklaşık 2 km. güneybatısında, Hisarköy ile Karacalar Köyü arasında taş ocaklarına giden stabilize yolun hemen kenarında, yaklaşık 60-70 cm çapında giriş açıklığı olan bir ambar çukurudur. Ambar çukurunun giriş açıklığı dar olup yaklaşık 1-1,20 m. mesafeden sonra tabana doğru genişlediği ve iç çapının yaklaşık 2-3 m. arasında olduğu. maksimum derinliğinin ise yaklaşık 3 m civarında olduğu görülmektedir. Söz konusu ambar çukuru kirs ana tabakaya oyulmuş, konik formu ve basit işçilikli olup muhtemelen Geç Antik Çağ'da kullanım görmüştür. Amorium Antik Kenti territoriumu içinde olduğu değerlendirilmektedir.</p>					
<p><b>ŞİMDİKİ TEHLİKELER:</b> Kaçak kazılar ve hava ile temas eden ambar çukurunun kirs yüzeyinin nem kaybı neticesinde plakalar halinde dökülme olasılığının bulunması.</p>					
<p><b>ŞİMDİKİ DURUMU:</b> Yol düzenlemesi sırasında meydana gelen göçük neticesinde, çukurun ağız açıklığını kapatan dolgu toprağın çukurun içine akarak kısmen çukuru doldurduğu görülmüştür.</p>					
<p><b>SİT POTANSİYELİ:</b> Arkeolojik kültür varlığı özelliğinde.</p>			<p><b>KORUMA DERECESESİ:</b> III.(Üç) Derece Arkeolojik Sit</p>		
<p><b>ŞİMDİKİ KORUMA:</b> Korumasız.</p>			<p><b>HAZIRLAYANLAR 23.12.2013</b> Cemil DUMANLIOĞLU Arkeolog</p>		
<p><b>ÖNERİLEN KORUMA:</b> Yerel yönetimlerce korunması.</p>			<p>Özkan ASLAN Arkeolog</p>		
<p><b>YAYIN DİZİNİ:-</b></p>			<p><b>KONTROL EDEN: 23.12.2013</b> Ahmet İLASLI Müze Müdürü</p>		
<p><b>GÖZLEMLER:</b> Ambar çukurunun kirs olan yüzeyinin nem kaybı neticesinde zamanla plakalar halinde döküleceği tahmin edildiğinden ve de derin bir çukur olması itibariyle tehlike yaratacağından dolayı toprak ile doldurularak kapatılması gerekmektedir.</p>			<p><b>KURUL ONAYI:</b></p>		
<p><b>HARİTA VE FOTOĞRAFLAR:</b></p>			<p><b>REVİZYON:</b></p>		
					
<p>T.C. KÜLTÜR VE TURİZM BAKANLIĞI KÜLTÜR VARLIKLARI VE MÜZELER GENEL MÜDÜRLÜĞÜ ESKİŞEHİR KÜLTÜR VARLIKLARINI KORUMA BÖLGE KURULU'NUN 16.04.2014 TARİHİ 2352 SAYILI KARARI</p>					
					

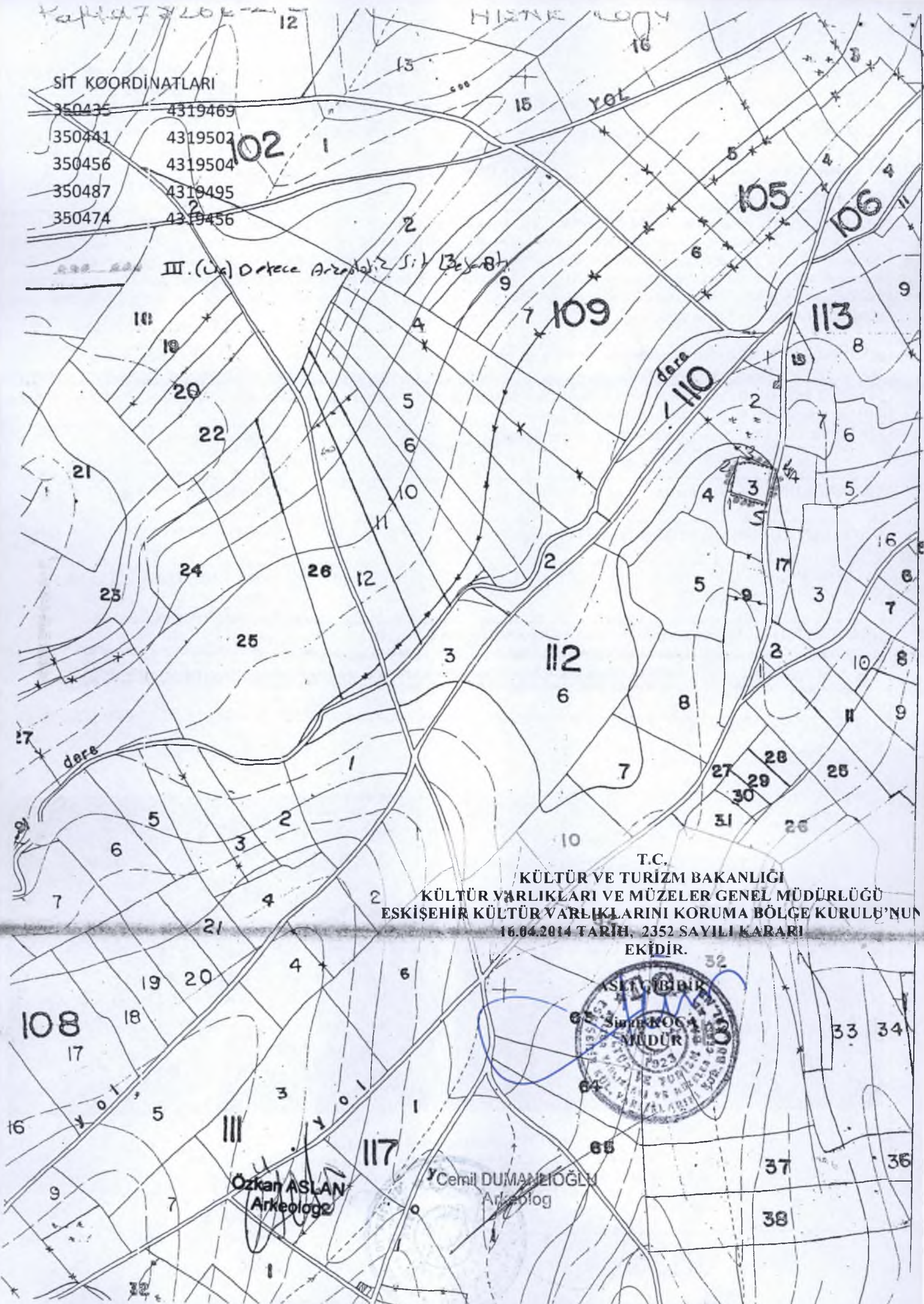
Kaplıca 720 E 12

HİSNE LUYU

SİT KÖORDİNATLARI

350435	4319469
350441	4319502
350456	4319504
350487	4319495
350474	4319456

III. (Ua) Derece Arkeolojik Sit (3e-8h)



T.C.  
 KÜLTÜR VE TURİZM BAKANLIĞI  
 KÜLTÜR VARLIKLARI VE MÜZELER GENEL MÜDÜRLÜĞÜ  
 ESKİŞEHİR KÜLTÜR VARLIKLARINI KORUMA BÖLGE KURULU'NUN  
 16.04.2014 TARİHİ, 2352 SAYILI KARARI  
 EKİDİR.



Özkan ASLAN  
 Arkeolog

Cemil DUMANLIOĞLU  
 Arkeolog

AFYONKARAHİSAR İLİ EMİRDAĞ İLÇESİ  
KARACALAR KÖYÜ AMBAR ÇUKURU

..... III. (ÜÇ) DERECE ARKEOLOJİK SİT SINIRI

T.C.  
KÜLTÜR VE TURİZM BAKANLIĞI  
KÜLTÜR VARLIKLARI VE MÜZELER GENEL MÜDÜRLÜĞÜ  
ESKİŞEHİR KÜLTÜR VARLIKLARINI KORUMA BÖLGE KURULU'NUN  
16.04.2014 TARİH, 2352 SAYILI KARARI

KOORDİNATLAR  
350435 4319469  
350441 4319502  
350456 4319504  
350487 4319495  
350474 4319456