

T.C.  
KÜLTÜR VE TURİZM BAKANLIĞI  
ESKİŞEHİR KÜLTÜR VARLIKLARINI KORUMA BÖLGE KURULU

KARAR

**Toplantı Tarih ve no :** 17.04.2014 - 119  
**Karar Tarih ve no :** 17.04.2014 - 2371

**Toplantı Yeri**  
**ESKİŞEHİR**

Eskişehir İli, Odunpazarı İlçesi, Kalkanlı Mahallesi ve Seyitgazi İlçesi, Aksaklı Köyü'nde tespit edilen Toraman Mevkii Yamaç Yerleşimi'nin öneri I. (Bir) Derece Arkeolojik Sit sınırlarına ilişkin hazırlanan bilgi ve belgelerin 2863 sayılı Kanun kapsamında değerlendirilmesinin istendiği Koruma Bölge Kurulu uzmanlarının 03.01.2014 tarihli raporu, Eskişehir Valiliği'nin (Kadastro Müdürlüğü) 11.03.2014 tarih, 8295371-160-18/3312 sayılı yazısı, konuyla ilgili faaliyeti etkilenen Kurum ve Kuruluşların görüşlerinin iletildiği yazılar ve Enerji ve Tabii Kaynaklar Bakanlığı'nın (Maden İşleri Genel Müdürlüğü) söz konusu alanla ilgili ihalelik maden sahasının bulunduğu belirtildiği 21.01.2014 tarih, 20913469-101.29.02-250858 sayılı yazısı; 11.04.2014 tarih, 2698 sayılı dosya inceleme raporu okundu, tescil fişi, koordinatlı sit sınırı paftası, sit sınırlarının aktarıldığı kadastral pafta ile fotoğrafları ve dosyası incelendi, yapılan görüşmeler sonucunda;

Eskişehir İli, Odunpazarı İlçesi, Kalkanlı Mahallesi ve Seyitgazi İlçesi, Aksaklı Köyü'nde tespit edilen Toraman Mevkii Yamaç Yerleşimi'nin, yüzeyde seramik buluntunun yoğun olmaması sebebiyle tashih edildiği şekliyle III. (Üç) Derece Arkeolojik Sit olarak tesciline; hazırlanan tescil fişi, 1/30.000 ölçekli koordinatlı sit sınırı paftası ve sit sınırlarının aktarıldığı kadastral paftanın uygun olduğuna; sit sınırları içerisinde yer alan taşınmazların tapu kütüğünün beyanlar hanesine ilgili şerhlerin konulmasına; III. (Üç) Derece Arkeolojik Sit sınırlarına ilişkin geçiş dönemi koruma ve kullanma koşullarına ilişkin önerilerin hazırlanarak Kurulumuza iletilmesine, söz konusu alanda Kültür Varlıklarını Koruma Yüksek Kurulu'nun Arkeolojik Sitler, Koruma ve Kullanma Koşulları'na ilişkin 05.11.1999 gün, 658 sayılı İlke Kararı'nın ilgili hükümlerinin geçerli olduğuna ve söz konusu alanda madencilik faaliyetlerinin yasaklanmasına ve Kurulumuzdan izinsiz herhangi bir fiziki ve inşai müdahalede bulunulmamasına karar verildi.

AVRUPA KONSEYİ	KÜLTÜREL VARLIKLARI KORUMA ENVANTERİ K.V.K.E		SİT	ENVANTER NO:
TÜRKİYE	ESKİŞEHİR KÜLTÜR VARLIKLARINI KORUMA BÖLGE KURULU			HARİTA NO:
İli: Eskişehir	İlçesi: Odunpazarı , Seyitgazi	Mahalle Veya Köyü: Kalkanlı , Aksaklı	Pafta: I25-C1, I25-C4, I25-D2, I25-D3	Ada: Parsel:
Adı: Toraman Mevkii Yamaç Yerleşimi	GENEL TANIM: Aksaklı Köyü merkezinin 1200 metre kuzeybatısında, Kalkanlı Köyü merkezinin yaklaşık 1400 metre güneybatısında Toraman Mevkii'nde, bir yamaç yerleşimi tespit edilmiş olup yerleşim yerinin yüzeyinde Roma ve Bizans dönemlerine ait geç dönem günlük kullanım seramik kap parçaları bulunmuştur.			
Koruma Şimdiki Tehlikeler: Korunmasız. Kaçak kazı tehlikesine açık.				
Şimdiki Durum: Arkeolojik alan çevresinde tarımsal faaliyetler devam etmektedir.			Koruma Derecesi: (Bir) Derece Arkeolojik Sit	
Sit Potansiyeli:			HAZIRLAYANLAR :	TARİH: 11.04.2014
Şimdiki Koruma:			Özlem ÇAKAR KILIÇ Arkeolog	
			Onur YILDIRIM Arkeolog	
			Özlem GÖKPINAR Harita Mühendisi	
Önerilen Koruma: Kolluk kuvvetlerince gerekli güvenlik tedbirlerinin alınması.			KONTROL EDEN:	Sinan KOCA
			TARİH : 11.04.2014	Müdür
			KURUL KARARLARI:	
Yayın Dizisi: -			REVİZYON:	
			GEEAYK ONAYI:	

Gözlemler: tarımsal faaliyetler.

Kurul İsmi:


Kurul Karar Tarihi:

Kurul Karar No:

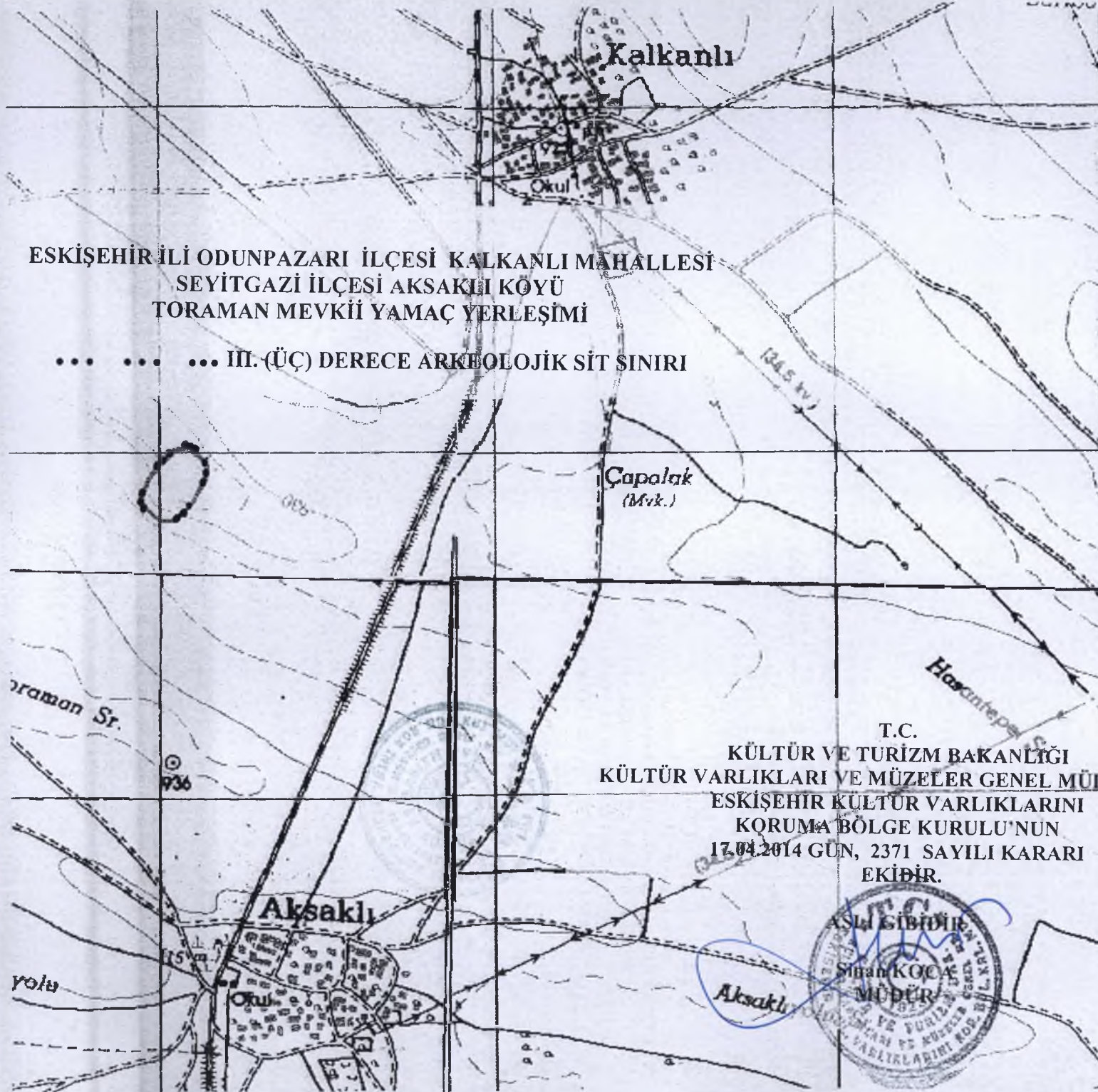
T.C.  
KÜLTÜR VE TURİZM BAKANLIĞI  
KÜLTÜR VARLIKLARI VE MÜZELER GENEL MÜDÜRLÜĞÜ  
ESKİŞEHİR KÜLTÜR VARLIKLARINI  
KORUMA BÖLGE KURULU'NUN  
17.04.2014 GÜN, 2371 SAYILI KARARI  
EKİDİR.



31/12/2013 14:14



31/12/2013 14:06



ESKİŞEHİR İLİ ODUNPAZARI İLÇESİ KALKANLI MAHALLESİ  
SEYİTGAZİ İLÇESİ AKSAKLI KÖYÜ  
TORAMAN MEVKİİ YAMAÇ YERLEŞİMİ

... .. III. (ÜÇ) DERECE ARKEOLOJİK SİT SINIRI

ADI:	TORAMAN MEVKİİ YAMAÇ YERLEŞİMİ
DERECESİ:	III. DERECE ARKEOLOJİK SİT SINIRI
PROJEKSİYON:	UTM(Universal Transversal Merkator 6)
DATUM:	EUROPEAN 1950
DILIM NO:	36
DOM:	33
İLİ:	ESKİŞEHİR
İLÇESİ:	ODUNPAZARI, SEYİTGAZİ
MAHALLESİ:	KALKANLI, AKSAKLI
PAFTA:	İ25-C1, İ25-C4, İ25-D2, İ25-D3
ADA:	
PARSEL:	
ÖLÇEK:	1/30000
LEJANT:	-----

KOORDİNATLAR

NO	X	Y
1	4289018.078	206058.423
2	4289019.969	206079.738
3	4289014.191	206102.258
4	4288994.593	206128.949
5	4288997.599	206148.950
6	4288924.487	206141.877
7	4288956.489	206104.780
8	4288926.609	206050.962
9	4288906.190	206016.432
10	4288926.979	205986.320
11	4288920.699	205957.901
12	4288909.417	205955.876
13	4288996.444	205964.834
14	4288926.637	205976.994
15	4288911.190	206000.496

T.C.  
KÜLTÜR VE TURİZM BAKANLIĞI  
KÜLTÜR VARLIKLARI VE MÜZELER GENEL MÜDÜRLÜĞÜ  
ESKİŞEHİR KÜLTÜR VARLIKLARINI  
KORUMA BÖLGE KURULU'NUN  
17.04.2014 GÜN, 2371 SAYILI KARARI  
EKİDİR.

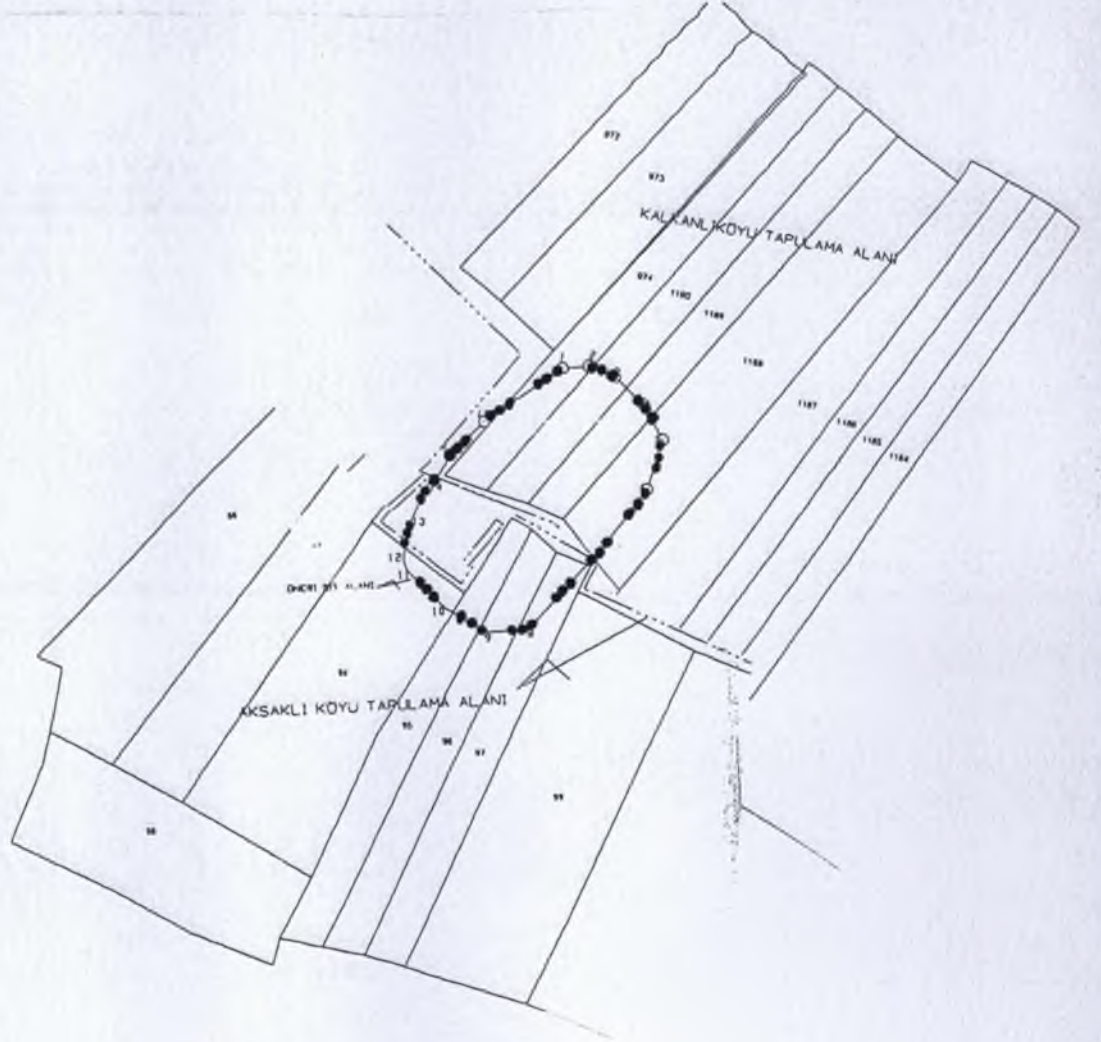


HAZIRLAYAN

*Özlem Gökpinar*  
**Özlem GÖKPINAR**  
Harita Mühendisi

ESKİŞEHİR İLİ ODUNPAZARI İLÇESİ KALKANLI MAHALLESİ  
SEYİTGAZİ İLÇESİ AKSAKLI KÖYÜ  
TORAMAN MEVKİİ YAMAÇ YERLEŞİMİ

... .. III. (ÜÇ) DERECE ARKEOLOJİK SİT SINIRI



T.C.  
KÜLTÜR VE TURİZM BAKANLIĞI  
KÜLTÜR VARLIKLARI VE MÜZELER GENEL MÜDÜRLÜĞÜ  
ESKİŞEHİR KÜLTÜR VARLIKLARINI  
KORUMA BÖLGE KURULU'NUN  
17.04.2014 GÜN, 2371 SAYILI KARARI  
EKİDİR.

