

**T.C.**  
**KÜLTÜR VE TURİZM BAKANLIĞI**  
**Karabük Kültür Varlıklarını Koruma Bölge Kurulu**  
**KARAR**

**Toplantı Tarihi ve No : 24.04.2014 103**  
**Karar Tarihi ve No : 24.04.2014 1547**

**Toplantı Yeri**  
**SAFRANBOLU**

Karabük İli, Eflani İlçesi, Saraycık Köyü, Karabük Kültür Ve Tabiat Varlıklarını Koruma Bölge Kurulu'nun 10.11.2007 gün ve 710 sayılı kararıyla taşınmaz kültür ve varlığı olarak tescil edilen antik dönem mezar odasının yakın çevresinde yapılacak yüzey araştırmasını konu alan söz konusu karar gereği 13.03.2012 tarih ve 28232 sayılı Resmi Gazete'de yayımlanarak yürürlüğe giren Korunması Gerekli Taşınmaz Kültür Varlıklarının ve Sitlerin Tespit ve Tescili Hakkında Yönetmelik kapsamında Karabük Kültür Varlıklarını Koruma Bölge Kurulu Müdürlüğünce yapılan arkeolojik sit irdelemesini konu alan 18.04.2014 gün ve 357 sayılı rapor okundu, ekleri incelendi, yapılan görüşmeler sonucunda;

Karabük Kültür Ve Tabiat Varlıklarını Koruma Bölge Kurulu'nun 10.11.2007 gün ve 710 sayılı kararıyla taşınmaz kültür varlığı olarak tescil edilen mezar odasının, Karabük İli, Safranbolu İlçesi, Pelitören Köyü, 101 ada, 1 parselde kayıtlı Karaağaç Devlet Ormanında kaldığının anlaşıldığına, tescilli mezar odasının bulunduğu alan, tescil fişi ve diğer görsel belgeler yardımıyla tespit edilmiş olup Karabük Kültür Varlıklarını Koruma Bölge Kurulu Müdürlüğünce gerçekleştirilen yüzey araştırmasında bahsi geçen mezar odasının bulunduğu alanın nekropol olduğunun anlaşıldığına, kararımız eki, 1/10000 ölçekli haritada belirtildiği şekliyle 1.ve 3.derece arkeolojik sit alanı olarak tescil edilmesine, Karabük Kültür Varlıklarını Koruma Bölge Kurulu Müdürlüğünce hazırlanan tescil fişinin onaylanmasına, söz konusu 101 ada, 1 parselin tapu kütüğünün beyanlar hanesine 1. ve 3. derece arkeolojik sit alanı olduğuna dair kayıt konulmasına ayrıca söz konusu nekropol alanı çevresinde izinsiz kazı yapıldığının anlaşıldığına, izinsiz kazı yapanlar hakkında 2863 Sayılı Kanun uyarınca yasal işlem başlatılmasına bununla beraber söz konusu nekropol alanı ve çevresinde görülen tahribatın önlenmesine dair gerekli güvenlik önlemlerinin yetkililerce alınması gerektiğine,

Bu alanlarda gerçekleştirilecek her türlü uygulamanın yürürlükte bulunan ilke kararları ve mevzuat çerçevesince yürütülmesi gerektiğine, Kültür ve Tabiat Varlıklarını Koruma Kanunu uyarınca, Koruma Amaçlı İmar Planı yapılıncaya kadar Arkeolojik sit alanlarına ilişkin yürürlükteki ilke kararlarında yer alan hususların geçiş dönemi koşulları olarak belirlenmesine karar verildi.

İLİ : KARABÜK İLÇE : SAFRANBOLU KÖY : PELİTÖREN  
 ADA : 101 PARSEL : 1 (KARAAĞAÇ DEVLET ORMANI)  
 CİNSİ : KARAAĞAÇ NEKROPOLÜ  
 DERECESESİ : I. VE III. ARKEOLOJİK SİT ALANI

**LEJANT**

- I. DERECE ARKEOLOJİK SİT ALANI
- III. DERECE ARKEOLOJİK SİT ALANI

I. Derece Arkeolojik Sit Alanı : 5031.059m<sup>2</sup>  
 III. Derece Arkeolojik Sit Alanı : 9116.444m<sup>2</sup>

KARAAĞAÇ NEKROPOLÜ I. VE III. DERECE ARKEOLOJİK SİT ALANI SINIRLARINI GÖSTERİR KOORDİNE ÖZET ÇİZELGELERİ  
 Projeksiyon : Universal Transvers Merkatör 3 Derece  
 Datum : ITRF 96 (GRS90 Elipsoidi)  
 Dilim No : 33

NoktaNo	Y	X
SARK1	401391.842	4571736.484
SARK2	401394.147	4571735.493
SARK3	401422.283	4571734.977
SARK4	401441.018	4571731.958
SARK5	401422.284	4571714.102
SARK6	401481.858	4571702.127
SARK7	401478.208	4571687.227
SARK8	401477.684	4571674.623
SARK9	401474.900	4571666.194
SARK10	401488.048	4571654.082
SARK11	401448.238	4571622.784
SARK12	401422.708	4571601.021
SARK13	401422.224	4571572.102
SARK14	401393.488	4571561.084
SARK15	401391.378	4571502.918
SARK16	401390.768	4571416.487

NoktaNo	Y	X
SARK17	401421.904	4571554.722
SARK18	401444.004	4571544.935
SARK19	401458.028	4571547.341
SARK20	401414.905	4571539.291
SARK21	401462.718	4571523.469
SARK22	401461.888	4571508.814
SARK23	401510.704	4571685.775
SARK24	401510.148	4571624.388
SARK25	401502.998	4571648.478
SARK26	401478.504	4571632.145
SARK27	401458.552	4571628.814
SARK28	401402.724	4571642.476
SARK29	401388.858	4571573.188
SARK30	401372.578	4571524.317
SARK31	401371.742	4571687.387
SARK32	401371.022	4571687.383
SARK33	401388.858	4571573.188
SARK34	401372.578	4571524.317
SARK35	401382.183	4571746.231
SARK36	401394.952	4571553.391
SARK37	401422.224	4571553.444
SARK38	401412.448	4571553.110

Projeksiyon : Universal Transvers Merkatör 3 Derece  
 Datum : European 1950  
 Dilim No : 33

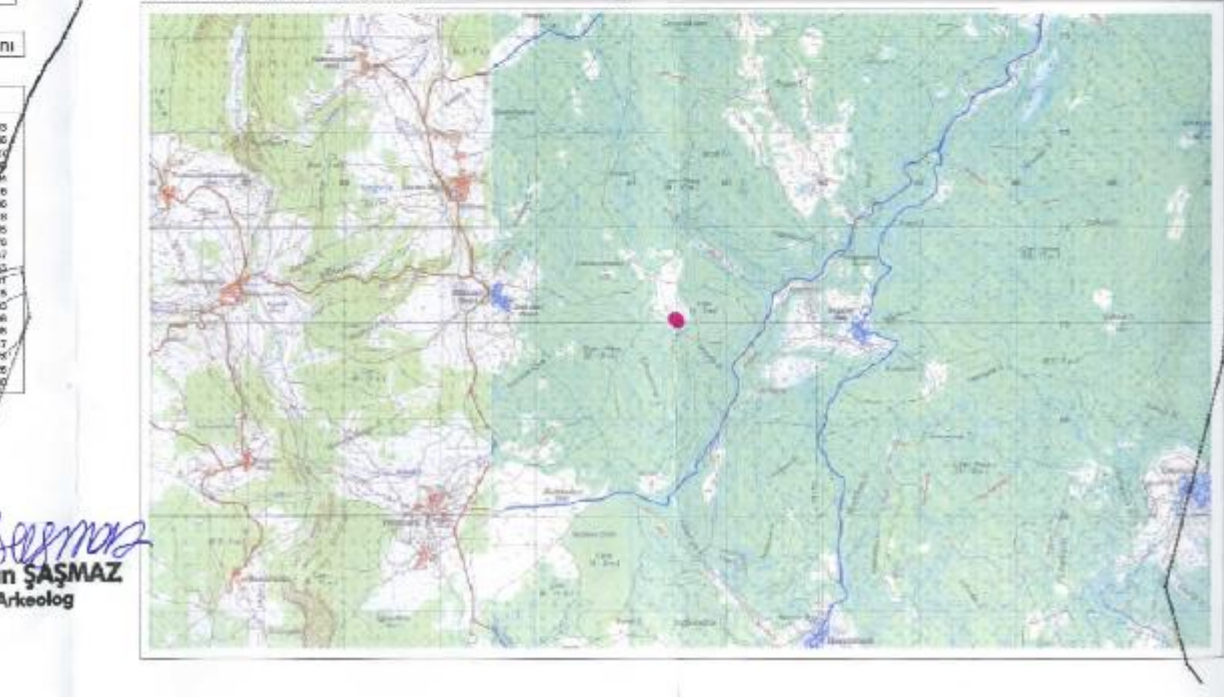
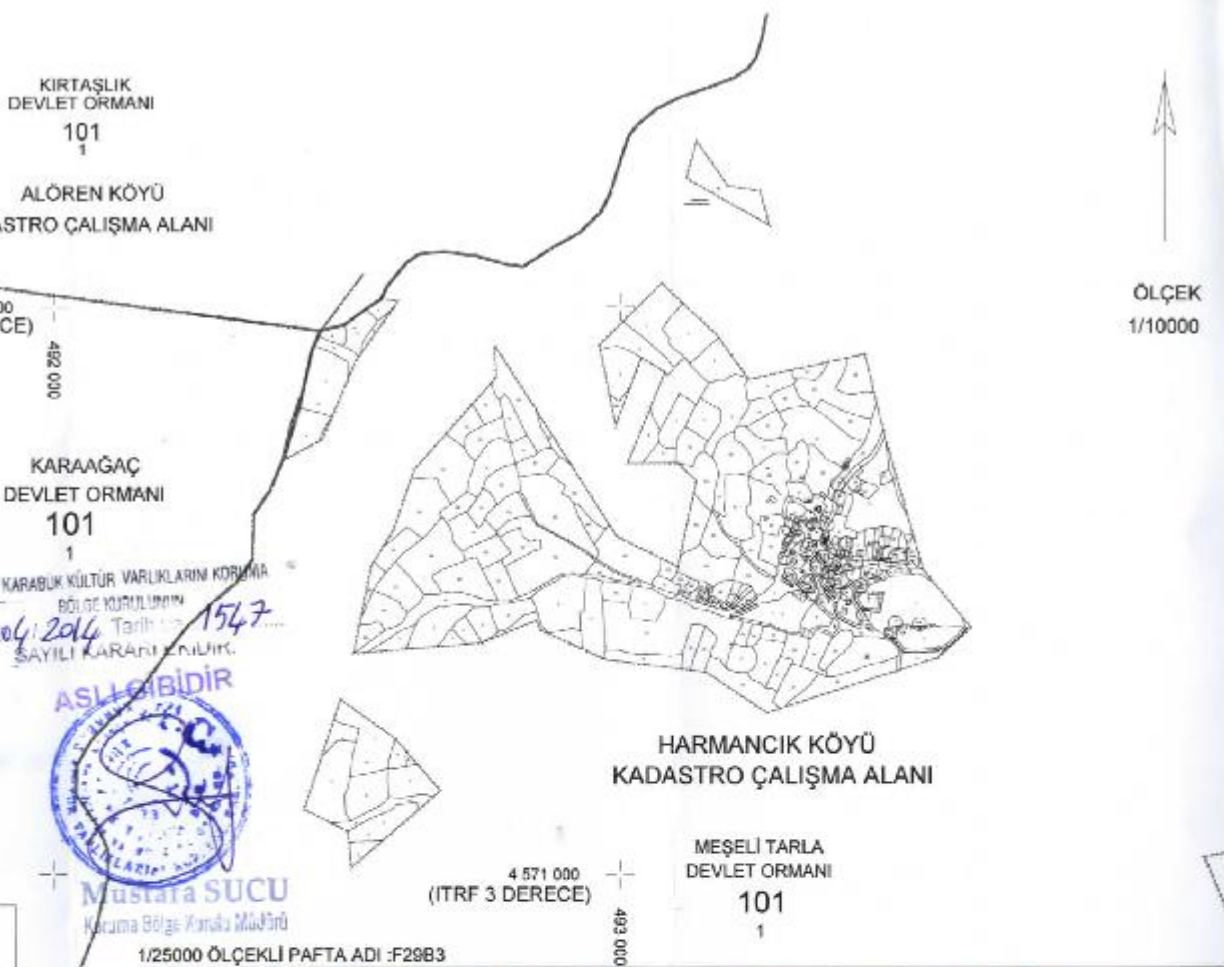
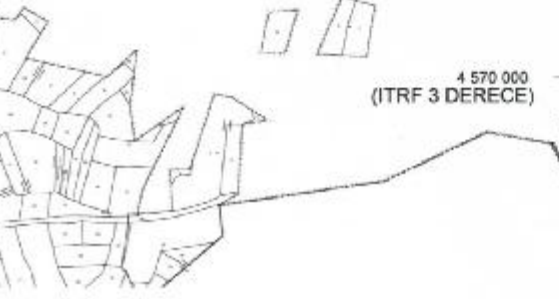
Projeksiyon : Universal Transvers Merkatör 6 Derece  
 Datum : European 1950  
 Dilim No : 33

NoktaNo	Y	X
SARK1	401422.256	4571914.320
SARK2	401430.961	4571918.206
SARK3	401489.087	4571919.739
SARK4	401487.824	4571912.922
SARK5	401497.822	4571858.914
SARK6	401486.822	4571859.899
SARK7	401485.410	4571872.083
SARK8	401504.738	4571823.359
SARK9	401501.745	4571849.921
SARK10	401492.862	4571838.818
SARK11	401473.154	4571828.540
SARK12	401450.513	4571845.757
SARK13	401420.018	4571858.861
SARK14	401420.415	4571871.850
SARK15	401410.192	4571867.672
SARK16	401410.580	4571903.217

NoktaNo	Y	X
SARK17	401454.788	4571943.478
SARK18	401470.808	4571938.759
SARK19	401436.443	4571932.097
SARK20	401450.710	4571924.047
SARK21	401517.837	4571908.225
SARK22	401527.803	4571891.570
SARK23	401527.518	4571892.531
SARK24	401530.803	4571848.855
SARK25	401528.913	4571831.335
SARK26	401505.519	4571818.001
SARK27	401465.347	4571813.570
SARK28	401439.538	4571827.171
SARK29	401414.821	4571842.716
SARK30	401404.558	4571852.155
SARK31	401398.400	4571872.139
SARK32	401385.674	4571897.954
SARK33	401402.392	4571918.773
SARK34	401408.598	4571933.987
SARK35	401421.705	4571940.147
SARK36	401430.649	4571943.200
SARK37	401435.254	4571944.896

NoktaNo	Y	X
SARK1	401422.189	4572008.897
SARK2	401424.289	4572028.442
SARK3	401422.217	4572026.888
SARK4	401471.247	4572032.880
SARK5	401483.271	4572070.157
SARK6	401482.627	4572061.143
SARK7	401508.024	4572043.652
SARK8	401508.187	4572036.618
SARK9	401548.144	4572021.184
SARK10	401488.284	4572010.085
SARK11	401418.985	4572008.887
SARK12	401488.032	4572011.029
SARK13	401422.447	4572028.123
SARK14	401422.844	4572043.184
SARK15	401421.826	4572038.929
SARK16	401422.212	4572034.488

NoktaNo	Y	X
SARK1	401498.217	4570114.705
SARK2	401478.510	4570189.880
SARK3	401488.849	4570189.322
SARK4	401505.110	4570025.229
SARK5	401492.928	4570079.599
SARK6	401531.182	4570082.876
SARK7	401542.904	4570029.190
SARK8	401540.548	4570027.818
SARK9	401522.262	4570022.935
SARK10	401520.717	4570040.170
SARK11	401488.181	4570084.847
SARK12	401432.967	4570095.452
SARK13	401418.261	4570029.891
SARK14	401407.995	4570025.415
SARK15	401401.181	4570042.302
SARK16	401391.118	4570069.196
SARK17	401405.852	4570090.308
SARK18	401412.629	4570023.217
SARK19	401428.181	4570119.625
SARK20	401404.077	4570106.425
SARK21	401442.678	4570116.030



KARABÜK KÜLTÜR VARLIKLARININ KORUNMASI BÖLGE KURULUMUNUN 24 Ocak 2014 Tarihinde 1547 SAYILI KARARINDIR.  
 ASLİ MÜHÜR  
 Mustafa SUCU  
 Karabük Bölge Koruma Müdürü

Jahid YAYMACI  
 Harita Mühendisi  
 Yalçın ŞAŞMAZ  
 Arkeolog

ÖLÇEK  
 1/10000