

T.C.
KÜLTÜR VE TURİZM BAKANLIĞI
ESKİŞEHİR KÜLTÜR VARLIKLARINI KORUMA BÖLGE KURULU

KARAR

Toplantı Tarih ve no : 18.04.2014 - 120
Karar Tarih ve no : 18.04.2014 -2402

Toplantı Yeri
ESKİŞEHİR

Eskişehir İli, Seyitgazi İlçesi, Kırka Mahallesi'nde yer alan I. (Bir) Derece Arkeolojik Sit olarak tescilli Örenler Yerleşimi ve Nekropolü öneri III. (Üç) Derece Arkeolojik Sit sınırlarına ilişkin hazırlanan bilgi ve belgelerin 2863 sayılı Kanun kapsamında değerlendirilmesinin istendiği Koruma Bölge Kurulu Müdürlüğü'nün 21.11.2013 tarihli raporu; 05.12.2013 tarih, 1991 sayılı Kararımız gereği kamulaştırma yapılması planlanan ve öneri III. (Üç) Derece Arkeolojik Sit sınırları içinde kalan alanda yapılan arkeojeofizik araştırmaları raporunun iletildiği ve sit sınırlarının yeniden değerlendirilmesinin istendiği ETİ Maden İşletmeleri Genel Müdürlüğü'nün (Kırka Bor İşletme Müdürlüğü) 24.03.2014 tarih, 31688297-140.02-2790 sayılı ve kurtarma kazısı yapılması hususunda görüşlerini iletildiği 11.11.2013 tarih, 88227338-752.01(KIR-TUMBA)- 28418 sayılı yazıları, Maden İşleri Genel Müdürlüğü'nün 12.12.2013 tarih, 20913469-101.29.02-657154 sayılı yazısı, Türk Telekom Eskişehir İl Müdürlüğü'nün 10.01.2014 tarih, 851.10.04 sayılı yazısı, konuyla ilgili faaliyeti etkilenen Kurum ve Kuruluşların görüşlerinin iletildiği yazılar ve 08.04.2014 tarih, 2554 sayılı dosya inceleme raporu okundu, tescil fişi, sit sınırlarının aktarıldığı koordinatlı kadastral pafta ile fotoğrafları ve dosyası incelendi, yapılan görüşmeler sonucunda;

- Eskişehir İli, Seyitgazi İlçesi, Kırka Mahallesi'nde yer alan Eskişehir Kültür ve Tabiat Varlıklarını Koruma Kurulu'nun 08.04.2004 tarih, 2716 sayılı kararı ile I. (Bir) Derece Arkeolojik Sit olarak tescilli Örenler Yerleşimi ve Nekropolü ile etkileşim içinde olan alanın 2863 sayılı Kanun kapsamında III. (Üç) Derece Arkeolojik Sit olarak tesciline; hazırlanan tescil fişi, sit sınırlarının aktarıldığı 1/6.000 ölçekli koordinatlı kadastral paftasının uygun olduğuna; sit sınırları içerisinde yer alan taşınmazların tapu kütüğünün beyanlar hanesine ilgili şerhlerin konulmasına; III. (Üç) Derece Arkeolojik Sit sınırlarına ilişkin geçiş dönemi koruma ve kullanma koşullarına ilişkin önerilerin hazırlanarak Kurulumuza iletilmesine; alanda bulunan kaçak kazı çukurlarının Müze Müdürlüğü uzmanları denetiminde kapatılarak uygulama öncesi ve sonrası rapor ve fotoğrafların Kurul Müdürlüğüne iletilmesine, ayrıca kaçak kazı yapılan alanın çevresinde yerel idareler ve kolluk kuvvetlerince güvenlik tedbirlerinin artırılmasına, izinsiz kazı yapanların tespit edilmesi durumunda yasal soruşturma başlatılmasına, davanın seyri ve sonucu hakkında Kurul Müdürlüğüne bilgi verilmesine; alanda Kültür Varlıklarını Koruma Yüksek Kurulu'nun 05.11.1999 gün, 658 sayılı İlke Kararı'nın ilgili hükümlerinin geçerli olduğuna ve madencilik faaliyetlerinin yasaklanmasına,

T.C.
KÜLTÜR VE TURİZM BAKANLIĞI
ESKİŞEHİR KÜLTÜR VARLIKLARINI KORUMA BÖLGE KURULU

KARAR

Toplantı Tarih ve no : 18.04.2014 - 120
Karar Tarih ve no : 18.04.2014 - **2402**

Toplantı Yeri
ESKİŞEHİR

- ETİ Maden İşletmeleri Genel Müdürlüğü'nün (Kırka Bor İşletme Müdürlüğü) 24.03.2014 tarih, 31688297-140.02-2790 sayılı yazısında dekapaj faaliyeti sonucu ortaya çıkan doğal örtü tabakasının depolanacağı alanda gerçekleştirilen Arkeojeofizik Araştırmaları sonucu hazırlanan raporda I. (Bir) Derece Arkeolojik Sit sınırları içinde rastlanan mezar yapılarının kurtarma kazısı yapılarak ortaya çıkarılması talepleri konusunda Kültür ve Tabiat Varlıklarıyla İlgili Yapılacak Yüze Araştırması, Sondaj ve Kazı Çalışmalarının Yürütülmesi Hakkında Yönerge'nin ilgili hükümleri gereğince Genel Müdürlüğümüze başvurularak alınacak görüş ve talimatlar doğrultusunda uygulama yapılması gerektiğine,

- III. (Üç) Derece Arkeolojik Sit sınırları içinde dekapaj faaliyeti sonucu ortaya çıkacak doğal örtü tabakasının depolanacağı alanın sit potansiyelinin yeniden değerlendirilmesi talebinin; bu alanda Müze Müdürlüğünce uygun görülen yerlerde sondaj yapılması ve tüm uygulamalara ilişkin bilgi ve belgelerin Kurulumuza iletilmesinden sonra değerlendirileceğine, bu süre zarfında tescilli alanlarda Kurulumuzdan izinsiz herhangi bir fiziki ve inşai müdahalede bulunulmamasına karar verildi.

AVRUPA KONSEYİ	KÜLTÜREL VARLIKLARI KORUMA ENVANTERİ K.V.K.E		SİT	ENVANTER NO:	
TÜRKİYE	ESKİŞEHİR KÜLTÜR VARLIKLARINI KORUMA BÖLGE KURULU			HARİTA NO:	
İli: Eskişehir	İlçesi: Seyitgazi	Mahalle Veya Köyü: Kırka Beldesi	Pafta: J.24.b.25.b- J.24.b.25.c- J.25.a.21.a- J.25.a.21.d	Acı:	Parsel:
Adı: Örenler Mevkii Yamaç Yerleşimi ve Nekropolü					
GENEL TANIM: Eskişehir Kültür ve Tabiat Varlıklarını Koruma Kurulu'nun 08.04.2004 tarih, 2716 sayılı kararı ile tescilli Örenler Yerleşimi ve Nekropolü I. (Bir) Derece Arkeolojik Siti çevresinde yapılan incelemede Geç Roma ve Bizans dönemlerine ait mezar tuğlası parçaları, seramik parçaları ve daha erken dönemlere tarihlenen taş yongaları tespit edilmiş olup alanda 5 adet kaçak kazı çukuru vardır.					
Koruma Şimdiki Tehkiler: Korunmasız. Kaçak kazı tehlikesine açık.					
Şimdiki Durum: Arkeolojik alan çevresinde tarımsal faaliyetler devam etmektedir.			Koruma Derecesi: III. (Üç) Derece Arkeolojik Sit		
Sit Potansiyeli:			HAZIRLAYANLAR : TARİH: 21.11.2013		
Şimdiki Koruma:			Özlem ÇAKAR KILIÇ Arkeolog		
Önerilen Koruma:			Özlem GÖKPINAR Harita Mühendisi		
			KONTROL EDEN: TARİH : 21.11.2013		
			KURUL KARARLARI: E.K.T.V.K.K'nın 08.04.2004 tarih, 2716 sayılı Kararı ile Örenler Yerleşimi ve Nekropolü I. (Bir) Derece Arkeolojik Siti		
Yayın Dizisi: -			REVIZYON: GEEAYK ONAYI:		


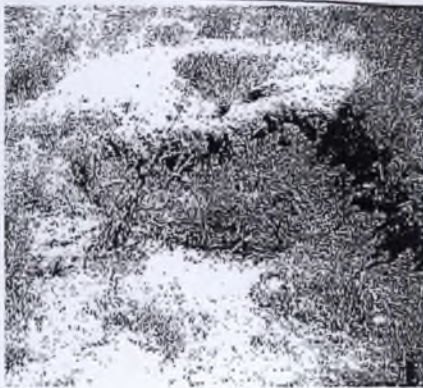

Gözlemler:

Kurul İsmi:

Kurul Karar Tarihi:

Kurul Karar No:


T.C.
KÜLTÜR VE TURİZM BAKANLIĞI
KÜLTÜR VARLIKLARI VE MÜZELER GENEL MÜDÜRLÜĞÜ
ESKİŞEHİR KÜLTÜR VARLIKLARINI
KORUMA BÖLGE KURULU'NUN
18.04.2014 GÜN, 2402 SAYILI KARARI



ESKİŞEHİR İLİ SEYİTGAZİ İLÇESİ KIRKA MAHALLESİ
ÖRENLER MEVKİİ YAMAÇ YERLEŞİMİ VE NEKROPOLÜ

..... I. (BİR) DERECE ARKEOLOJİK SİT SINIRI

... .. III. (ÜÇ) DERECE ARKEOLOJİK SİT SINIRI



T.C.
KÜLTÜR VE TURİZM BAKANLIĞI
KÜLTÜR VARLIKLARI VE MÜZELER GENEL MÜDÜRLÜĞÜ
ESKİŞEHİR KÜLTÜR VARLIKLARINI
KORUMA BÖLGE MÜDÜRLÜĞÜ'NÜN
18.04.2014 Tarihli Kararı



M. OKPINAR
MÜHÜR

ÖRENLER I DERECE 6 DER. ED50 KOOR.

NoktaNo	Y	X
22	284342.018	4350642.644
23	284413.824	4350605.381
24	284454.667	4350578.387
25	284508.259	4350531.293
26	284518.624	4350520.217
27	284528.721	4350510.043
28	284563.987	4350476.676
29	284528.997	4350464.420
30	284500.222	4350450.766
31	284474.424	4350437.014
32	284514.551	4350361.448
33	284527.196	4350366.643
34	284544.708	4350353.640
35	284562.427	4350336.490
36	284577.888	4350324.072
37	284612.102	4350294.470
38	284589.450	4350266.927
39	284579.307	4350252.426
40	284565.760	4350228.893
41	284559.697	4350210.166
42	284550.932	4350194.000
43	284535.093	4350169.483
44	284512.573	4350137.674
45	284507.145	4350127.487
46	284499.702	4350115.312
47	284491.894	4350104.598
48	284487.090	4350097.097
49	284478.751	4350082.881
50	284470.834	4350062.647
51	284463.770	4350049.424
52	284445.245	4350021.468
53	284439.384	4350015.515
54	284416.187	4349977.775
55	284399.653	4349953.687
56	284376.112	4349911.818
57	284363.189	4349896.719
58	284348.574	4349875.490
59	284339.201	4349862.564
60	284331.829	4349856.011
61	284314.523	4349841.201
62	284295.014	4349824.676
63	284276.839	4349805.244
64	284260.974	4349790.744
65	284246.944	4349777.615
66	284231.004	4349764.141
67	284224.537	4349756.406
68	284218.036	4349747.677
69	284212.256	4349738.180
70	284206.814	4349731.404
71	284196.641	4349716.835
72	284189.074	4349705.906
73	284181.523	4349695.473
74	284173.162	4349683.080
75	284164.138	4349673.193
76	284141.134	4349655.233
77	284108.417	4349631.128
78	284084.292	4349616.401
79	284057.640	4349598.306
80	284049.077	4349615.843

NoktaNo	Y	X
81	284047.117	4349624.362
82	284045.781	4349641.315
83	284045.124	4349657.899
84	284046.001	4349668.740
85	284048.395	4349678.495
86	284056.183	4349689.623
87	284067.141	4349702.717
88	284058.897	4349709.029
89	284050.636	4349709.648
90	284038.505	4349697.628
91	284025.539	4349702.026
92	284017.015	4349694.718
93	284005.985	4349695.084
94	284002.916	4349701.397
95	283999.589	4349705.130
96	283995.206	4349708.208
97	283989.920	4349710.109
98	283982.056	4349712.268
99	283970.687	4349712.817
100	283956.182	4349712.436
101	283937.046	4349712.898
102	283924.344	4349714.872
103	283912.872	4349717.495
104	283893.184	4349722.116
105	283906.026	4349739.979
106	283930.034	4349766.787
107	283939.057	4349778.738
108	283954.554	4349793.406
109	283970.579	4349808.402
110	283996.293	4349834.637
111	283998.527	4349839.566
112	284019.720	4349869.919
113	284043.922	4349902.587
114	284054.875	4349915.508
115	284073.484	4349940.771
116	284084.293	4349954.560
117	284096.251	4349966.585
118	284105.630	4349978.869
119	284120.047	4349992.193
120	284129.219	4350003.448
121	284136.392	4350016.840
122	284145.701	4350037.408
123	284153.224	4350050.961
124	284166.531	4350072.431
125	284202.648	4350136.621
126	284221.920	4350181.875
127	284229.845	4350197.140
128	284270.298	4350267.226
129	284293.614	4350314.761
130	284299.413	4350333.547
131	284303.433	4350351.362
132	284307.226	4350379.400
133	284312.641	4350436.570
134	284319.684	4350492.857
135	284331.962	4350575.885

ÖRENLER III 6 DER. ED50 KOOR.

NoktaNo	Y	X
1	284181.002	4350651.010
2	284285.285	4350747.990
3	284467.811	4350689.657
4	284723.724	4350552.292
5	284772.649	4350341.540
6	284496.037	4349850.413
7	284178.028	4349453.372
8	284022.733	4349488.954
9	283783.755	4349671.480
10	283646.390	4349852.124
11	284079.002	4350463.010