

T.C.
KÜLTÜR ve TURİZM BAKANLIĞI
KÜTAHYA KÜLTÜR VARLIKLARINI KORUMA BÖLGE KURULU
KARAR

Toplantı Tarihi ve No : 28.03.2014-80
Karar Tarihi ve No : 28.03.2014-1611


64.00/78
Toplantı Yeri
UŞAK

Uşak İli, Merkez İlçesi, Güre Beldesindeki, Arkaltı ve Çanaktepe Tümülüsleri'nin tescil edilmesi istemine ilişkin; Uşak Valiliği İl Kültür ve Turizm Müdürlüğü'nün 08.11.2012 tarih ve B.16.4.KTM.0.64.0.01.168.01/2371 sayılı yazısı ve ekleri, Kurum görüşlerinin istendiği, Kütahya Kültür Varlıklarını koruma Bölge Kurulu Müdürlüğü'nün 06.12.2012 tarih ve B.16 0.KVM.4.43 00.02-64.00/78-1690 sayılı, 26.03.2013 tarih ve B.16 0.KVM.4.43 00.02-64.00/78-443 sayılı ve 02.05.2013 tarih ve B.16 0.KVM.4.43 00.02-64.00/78-698 yazıları ve ekleri, Kurum görüşlerinin iletildiği Kültür ve Turizm Bakanlığı Yatırım ve İşletmeler Müdürlüğü'nün 17.12.2012 tarih ve B.16.0.YİG.0.80.01.00/640320001/264021 sayılı yazısı, Orman ve Su İşleri Bakanlığı Doğa Koruma ve Milli Parklar Genel Müdürlüğü'nün 19.12.2012 tarih ve B.23.0.DMP.0.12.0.01-449-58232 sayılı yazısı, Uşak İl Özel İdaresi İmar ve Kentsel İyileştirme Müdürlüğü'nün 31.12.2012 tarih ve M.64.0.İÖİ.0.13.00.00-750-Otomatik 14117 sayılı yazısı, Enerji ve Tabii Kaynaklar Bakanlığı Maden İşleri Genel Müdürlüğü'nün 24.01.2013 tarih ve 20913469.101-29-02 601178 sayılı yazısı ve ekleri, İller Bankası Anonim Şirketi'nin 05.04.2013 tarih ve 44812147.202.99-9781 sayılı yazısı, Çevre ve Şehircilik Bakanlığı Mekansal Planlama Genel Müdürlüğü'nün 12.04.2013 tarih ve 41890033-305.99-185/5642 sayılı yazısı ve ekleri ile Kütahya Kültür Varlıklarını Koruma Bölge Kurulu Müdürlüğü uzmanlarınca hazırlanan 28.03.2014 tarihli kayıtsız rapor okundu, ekleri ve işlem dosyası incelendi, yapılan görüşmeler sonucunda;

Uşak İli, Merkez İlçesi, Güre Beldesindeki, Arkaltı ve Çanaktepe Tümülüsleri'nin tescil edilmesi istemine ilişkin Uşak Müze Müdürlüğü uzmanlarınca hazırlanan 06.11.2012 rapor doğrultusunda; tescile önerilen, alanların I. (Birinci) derece arkeolojik sit olarak tescil edilmesine; Kütahya Kültür Varlıklarını Koruma Bölge Kurulu Müdürlüğü uzmanlarınca hazırlanan 28.03.2014 tarihli rapor eki 1/25000 ölçekli harita ile 1/5000 ölçekli kadastral haritanın onaylanmasına; I. (Birinci) Derece arkeolojik sit sınırları içinde Kültür ve Tabiat Varlıklarını Koruma Yüksek Kurulu'nun "Arkeolojik Sitler, Koruma ve Kullanma Koşulları" başlıklı, 05.11.1999 tarih ve 658 sayılı ilke kararı koşullarının geçerli olduğuna, karar verildi.

AVRUPA KONSEYİ		DOĞAL ve KÜLTÜREL VARLIKLARI KORUMA ENVANTERİ D.K.V.K.E		SİT	ENVANTER NO:
TÜRKİYE		KÜLTÜR VARLIKLARI VE MÜZELER GENEL MÜDÜRLÜĞÜ			HARİTA NO:
İLİ:	UŞAK	İLÇESİ:	MERKEZ	MAHALLE, KÖY VEYA MEVKİİ:	KADASTRO:
				GÜRE BELDESİ	PAFTA: ADA: PARSEL:
ADI: ARKALTI TÜMÜLÜSÜ					
GENEL TANIM: Tescilli Aktepe Tümülüsü'nün yaklaşık 550 metre güneyinde Uşak-İzmir karayolunun kenarında yer almaktadır. Yaklaşık 100m uzunluğundaki Doğu-batı uzantılı doğal bir tepenin üzerinde bulunan tümülüsün yüksekliği yaklaşık 6m dir. Tümülüsün üzeri tamamıyla çam ağaçlarıyla kaplı olup fiziki olarak görülmesi oldukça zordur. Üzerinde 2 adet büyük kaçak kazı çukuru mevcut olan tümülüsün tepe noktası 35S686296D- 4281288K koordinat noktasında bulunmaktadır.					
ŞİMDİKİ TEHLİKELER: Kaçak kazılara açık					
ŞİMDİKİ DURUM : kaçak kazı çukurları mevcut					
SİT POTANSİYELİ : 1. Derece Arkeolojik Sit				KORUMA DERECESİ: 1. Derece Arkeolojik Sit	
ŞİMDİKİ KORUMA : Korumasız				HAZIRLAYANLAR: 07/11 /2012 Sadık DOĞAN İlhan ÇAVUŞ Arkeolog Arkeolog	
ÖNERİLEN KORUMA : Jandarma ve Belde Belediyesi				KONTROL EDEN: Sabiha PAZARCI 07/11/2012 Mtbze Müdürü	
YAYIN DİZİSİ : -				KURUL KARARLARI NO:	
GÖZLEMLER : Kaçak kazı ile tahribata oldukça açık. Tescille birlikte koruma altına alınması gerekmektedir.				REVİZYON:	
				KURUL ONAYI:	

HARİTALAR, FOTOĞRAFLAR:





T.C
KÜLTÜR VE TURİZM BAKANLIĞI
Kütahya Kültür Varlıklarını
Koruma Bölge Kurulu Müdürlüğü

KÜTAHYA
KÜLTÜR VARLIKLARINI KORUMA
BÖLGE KURULU MÜDÜRLÜĞÜ
28/03/2014 TARİH VE **1611**
SAYILI KARAR EKİDİR.




Onurcan BERK
İnşaat Mühendisi

Filiz GÜRBOĞA
Müdür V.

AVRUPA KONSEYİ	DOĞAL ve KÜLTÜREL VARLIKLARI KORUMA ENVANTERİ D.K.V.K.E		SİT	ENVANTER NO:
TÜRKİYE	KÜLTÜR VARLIKLARI VE MÜZELER GENEL MÜDÜRLÜĞÜ			HARİTA NO:
İLİ: UŞAK	İLÇESİ: MERKEZ	MAHALLE, KÖY VEYA MEVKİİ: GÜRE BEL.	KADASTRO: PAFTA: ADA: PARSEL:	
ADI: ÇANAKTEPE TÜMÜLÜSÜ				
GENEL TANIM: Tescilli Aktepe Tümülüsü'nün yaklaşık 300 metre güney batısında yer almaktadır. Doğu-batı uzantılı doğal bir tepe görünümünde olan tümülüsün üzerinde küçük kazı çukurları mevcut olsa da tümülüsün mezar odasına ulaşılmadığı anlaşılmaktadır. Eteklerinde ve çevresinde yoğun çam ağaçları bulunan tümülüs yaklaşık 14 m. yüksekliğindedir. Çevresinde yer alan yoğun bitki örtüsü ve çam ağaçlarından dolayı fiziki olarak görünümü zor olan tümülüsün tepe noktası 35S686122D- 4281875K koordinat noktasında bulunmaktadır				
ŞİMDİKİ TEHLİKELER: Kaçak kazılara açık				
ŞİMDİKİ DURUM : Küçük kaçak kazı çukurları mevcut				
SİT POTANSİYELİ : 1. Derece Arkeolojik Sit			KORUMA DERECESİ: 1. Derece Arkeolojik Sit	
ŞİMDİKİ KORUMA : Korumasız			HAZIRLAYANLAR: 7/11 /2012 Sadık DOĞAN Arkeolog İlhan ÇAVUŞ Arkeolog	
ÖNERİLEN KORUMA : Jandarma ve Belde Belediyesi			KONTROL EDEN: Sabiha FAZARCI 07 /11/2012 Müze Müdürü	
YAYIN DİZİSİ : -			KURUL KARARLARI NO:	
GÖZLEMLER : Kaçak kazı ile tahribata oldukça açık. Tescille birlikte koruma altına alınması gerekmekte.			REVİZYON: KURUL ONAYI:	

HARİTALAR, FOTOĞRAFLAR:





T.C
KÜLTÜR VE TURİZM BAKANLIĞI
Kütahya Kültür Varlıklarını
Koruma Bölge Kurulu Müdürlüğü

KÜTAHYA
KÜLTÜR VARLIKLARINI KORUMA
BÖLGE KURULU MÜDÜRLÜĞÜ
28/03/2014 TARİH VE 1611
SAYILI KARAR EKİDİR.

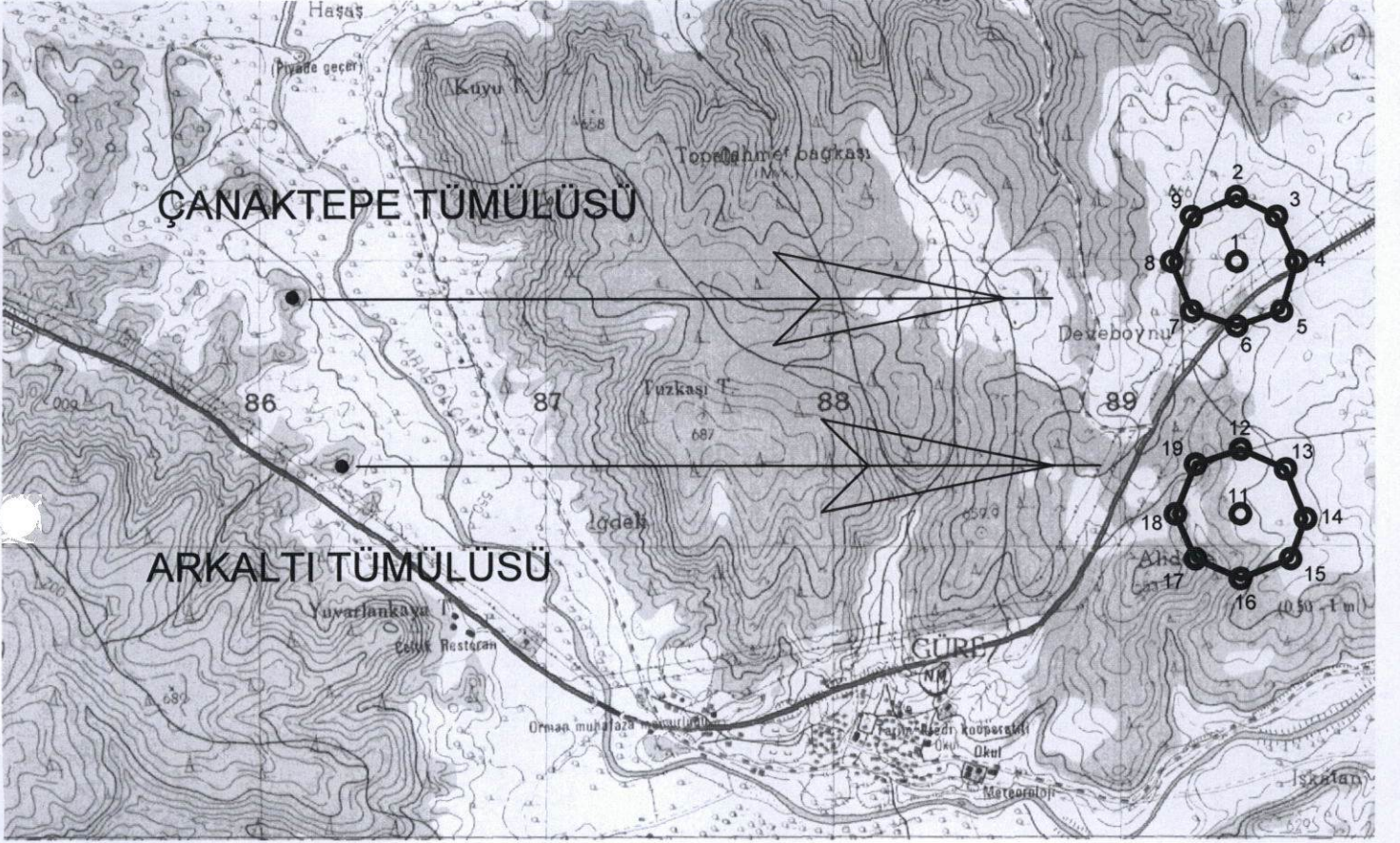


Onurcan BERK
İnşaat Mühendisi

Filiz GÜRBOĞA
Müdür V.

UŞAK İLİ, MERKEZ İLÇESİ, GÜRE BELDESİ
ARKALTI ve ÇANAKTEPE TÜMÜLÜSÜ
I. (BİRİNCİ) DERECE ARKEOLOJİK SİT ALANI

K
↑
1/25000



ÇANAKTEPE TÜMÜLÜSÜ

Pafta Adı: K 22 d 2

NoktaNo	Y	X
1	686122.000	4281875.000
2	686122.000	4281888.000
3	686130.000	4281884.000
4	686134.000	4281875.000
5	686131.000	4281865.000
6	686122.000	4281862.000
7	686113.000	4281865.000
8	686109.000	4281875.000
9	686113.000	4281884.000

UTM 6 derece, ED-50

T.C
KÜLTÜR VE TURİZM BAKANLIĞI
Kütahya Kültür Varlıklarını
Koruma Bölge Kurulu Müdürlüğü

ARKALTI TÜMÜLÜSÜ

KÜTAHYA
KÜLTÜR VARLIKLARINI KORUMA
BÖLGE KURULU MÜDÜRLÜĞÜ
28/03/2014 TARİH VE 1611
SAYILI KARAR EKİDİR

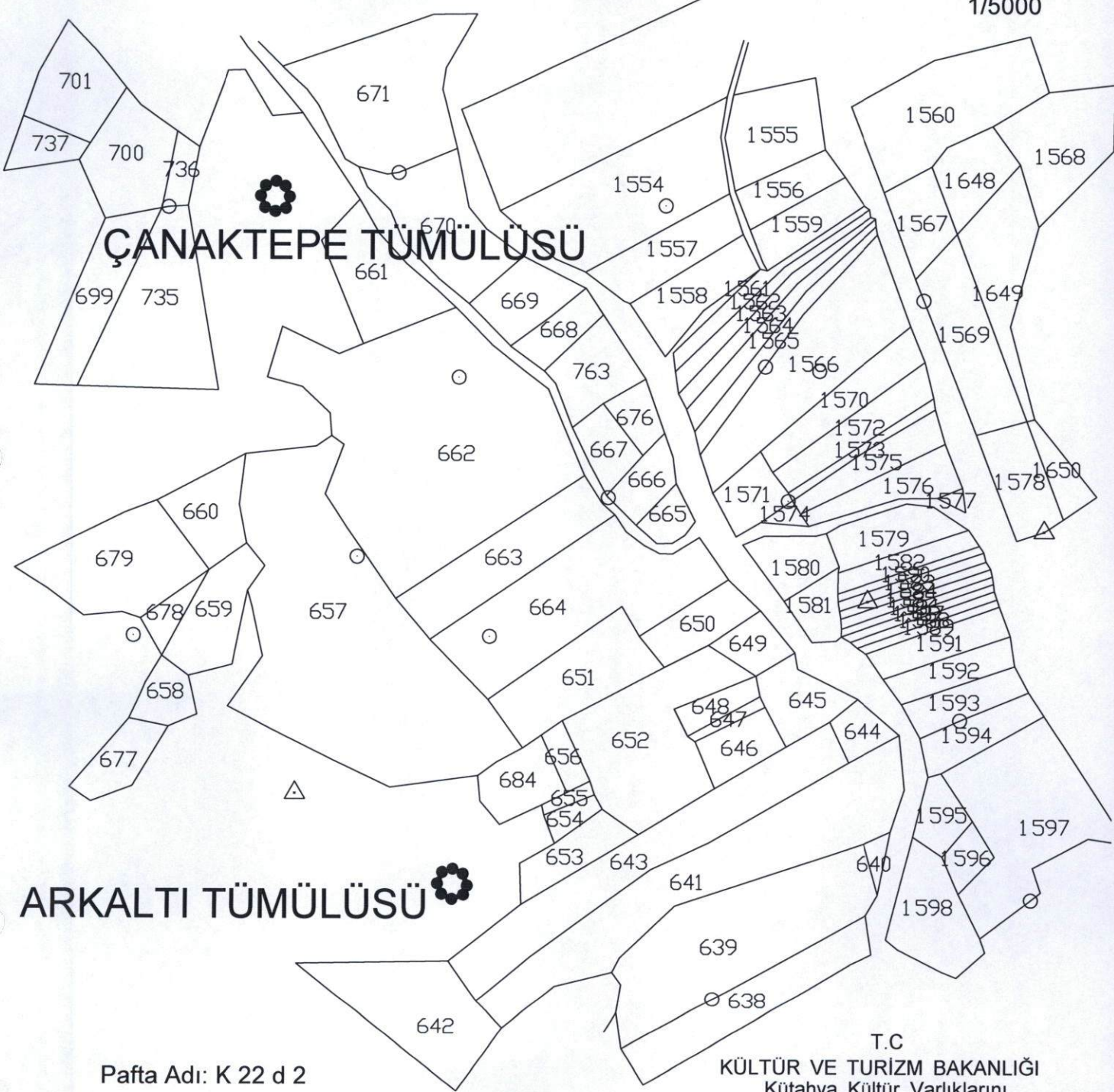
NoktaNo	Y	X
11	686296.000	4281288.000
12	686296.000	4281301.000
13	686305.000	4281297.000
14	686309.000	4281287.000
15	686306.000	4281279.000
16	686296.000	4281275.000
17	686287.000	4281279.000
18	686283.000	4281288.000
19	686287.000	4281298.000

O. BERK
İnşaat Müh.



UŞAK İLİ, MERKEZ İLÇESİ, GÜRE BELDESİ
ARKALTI ve ÇANAKTEPE TÜRÜMÜSÜ
I. (BİRİNCİ) DERECE ARKEOLOJİK SİT ALANI

K
↑
1/5000



Pafta Adı: K 22 d 2

UTM 3 derece, ED-50

NoktaNo	Y	X
1	425075.307	4281767.915
2	425075.733	4281780.908
3	425083.598	4281776.649
4	425087.302	4281767.522
5	425083.976	4281757.625
6	425074.882	4281754.921
7	425065.985	4281758.214
8	425062.314	4281768.340
9	425066.606	4281777.205
11	425230.019	4281175.512
12	425230.444	4281188.506
13	425239.309	4281184.213
14	425242.980	4281174.087
15	425239.719	4281166.189
16	425229.594	4281162.519
17	425220.729	4281166.811
18	425217.025	4281175.937
19	425221.350	4281185.802

T.C
KÜLTÜR VE TURİZM BAKANLIĞI
Kütahya Kültür Varlıklarını
Koruma Bölge Kurulu Müdürlüğü

KÜTAHYA
KÜLTÜR VARLIKLARINI KORUMA
BÖLGE KURULU MÜDÜRLÜĞÜ
28/03/2014 TARİH VE 1611
SAYILI KARAR EKİDİR

O. BERK
İnşaat Müh.



ASLI GİBİDİR
Filiz GÜRBOĞA
Müdür V.