

**T.C.**  
**KÜLTÜR ve TURİZM BAKANLIĞI**  
**KÜTAHYA KÜLTÜR VARLIKLARINI KORUMA BÖLGE KURULU**  
**KARAR**

Toplantı Tarihi ve No : 29.03.2014-81  
Karar Tarihi ve No : 29.03.2014-1639

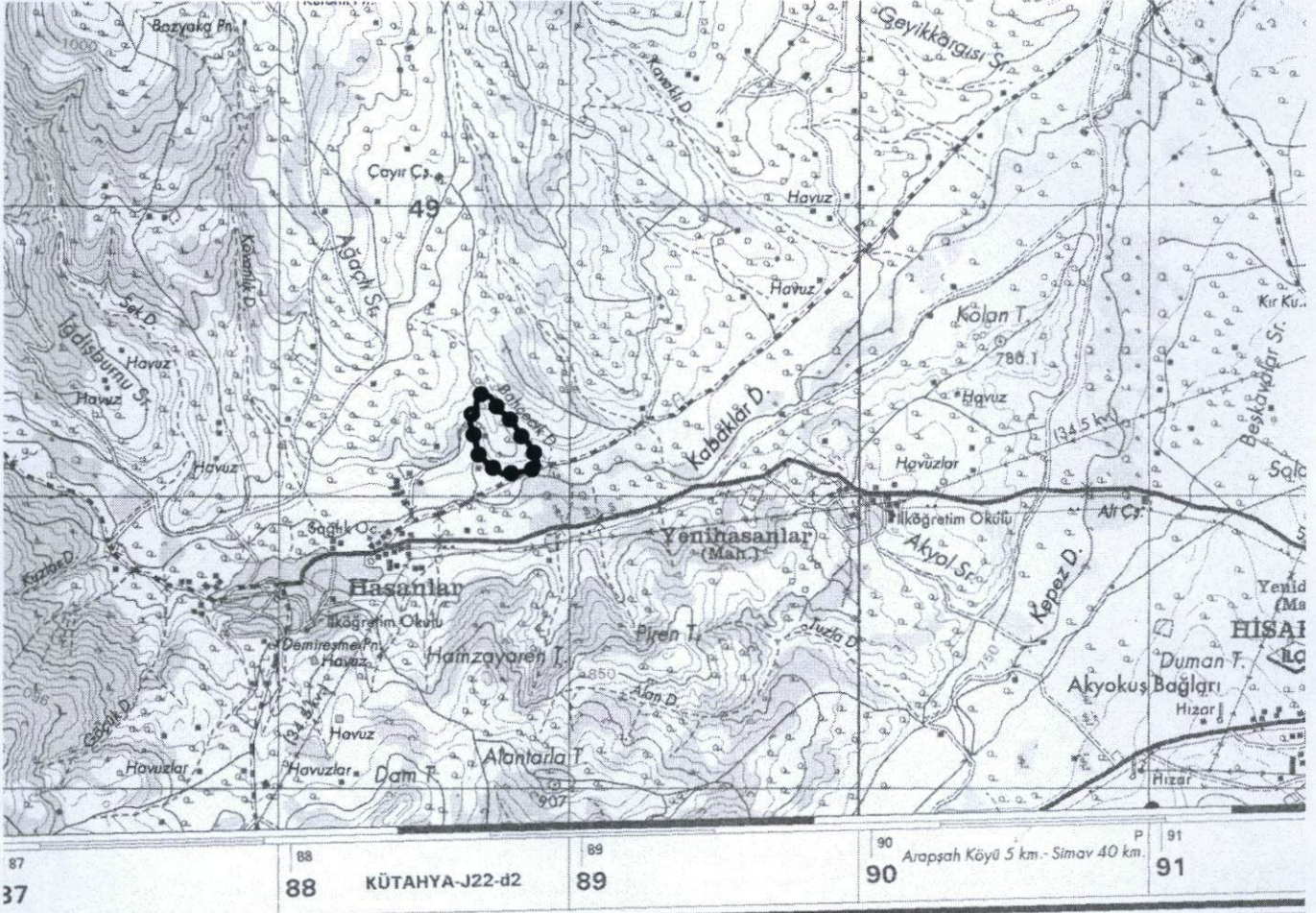
**43.08/48**  
Toplantı Yeri  
KÜTAHYA

Kütahya İli, Hisarcık İlçesi, Hasanlar Beldesi, Bahçelievler Mahallesi, 163 ada, 15 parselde bulunan taşınmazın I. Derece Arkeolojik Sit olması iddiası ve alanın tescilinden sonra topografik değişiklik olması sebebiyle dava konusu alanın kaçınıcı derece sit alanına girdiğinin yerinde araştırılarak Tavşanlı Kadastro Mahkemesine bilgi verilmesi istemine ilişkin; Kütahya Valiliği İl Kültür ve Turizm Müdürlüğü 11.02.2014 tarih ve 70728218.169/455 sayılı yazısı ve eki Tavşanlı Kadastro Mahkemesinin 04.02.2014 tarih ve 2013/53 Esas Sayılı yazısı ile Kütahya Kültür Varlıklarını Koruma Bölge Kurulu Müdürlüğü uzmanlarınca hazırlanan Müdürlük evrakına 26.03.2014 tarih ve 1061 sayı ile kayıtlı rapor okundu, ekleri ve işlem dosyası incelendi, yapılan görüşmeler sonucunda;

Kütahya İli, Hisarcık İlçesi, Hasanlar Beldesinde, Eskişehir Kültür ve Tabiat Varlıklarını Koruma Bölge Kurulu'nun 20.06.2003 tarih ve 2434 sayılı kararı ile I.ve III. Derece Arkeolojik Sit Alanı olarak tescilli Hasanlar Yerleşiminin Kütahya Kültür Varlıklarını Koruma Bölge Kurulu Müdürlüğü ve Kütahya Müze Müdürlüğü uzmanlarınca yerinde incelenmesi sonucu hazırlanan 25.03.2013 rapor doğrultusunda; Eskişehir Kültür ve Tabiat Varlıklarını Koruma Bölge Kurulu'nun 20.06.2003 tarih ve 2434 sayılı karar ile belirlenen sit derecelerinin, sınırlarının ve bu sit sınırlarını gösteren 1/25000 ölçekli haritanın iptal edilmesine; yeni önerilen alanın I. (Birinci) derece arkeolojik sit olarak tescil edilmesine; söz konusu rapor eki 1/25000 ölçekli harita ile 1/5000 ölçekli kadastral haritanın ve şerh konulacak parseller listesinin onaylanmasına; I. (Birinci) Derece arkeolojik sit sınırları içinde Kültür ve Tabiat Varlıklarını Koruma Yüksek Kurulu'nun "Arkeolojik Sitler, Koruma ve Kullanma Koşulları" başlıklı, 05.11.1999 tarih ve 658 sayılı ilke kararı koşullarının geçerli olduğuna, karar verildi.

KÜTAHYA İLİ, HİSARCIK İLÇESİ, HASANLAR BELDESİ  
HASANLAR YERLEŞİMİ  
I. DERECE ARKEOLOJİK SİT ALANI

K  
↑  
1/25000



●●●●●●●● I. DERECE ARKEOLOJİK SİT SINIRI


UTM 6 derecelik dilime esas Avrupa 1950 (ED-50)  
datumu koordinat değerleri

NoktaNo	Y	X
1	688699.000	4348353.000
2	688715.000	4348352.000
3	688729.000	4348346.000
4	688749.000	4348321.000
5	688767.000	4348293.000
6	688793.000	4348279.000
7	688813.000	4348249.000
8	688831.000	4348219.000
9	688855.000	4348191.000
10	688880.000	4348161.000
11	688890.000	4348133.000
12	688896.000	4348106.000
13	688883.000	4348095.000
14	688846.000	4348088.000
15	688813.000	4348084.000
16	688775.000	4348079.000
17	688746.000	4348096.000
18	688727.000	4348113.000
19	688708.000	4348129.000
20	688695.000	4348138.000
21	688686.000	4348159.000
22	688677.000	4348197.000
23	688671.000	4348227.000
24	688661.000	4348253.000
25	688665.000	4348277.000
26	688684.000	4348295.000
27	688683.000	4348326.000
28	688686.000	4348342.000

T.C  
KÜLTÜR VE TURİZM BAKANLIĞI  
Kütahya Kültür Varlıklarını  
Koruma Bölge Kurulu Müdürlüğü

KÜTAHYA  
KÜLTÜR VARLIKLARINI KORUMA  
BÖLGE KURULU MÜDÜRLÜĞÜ  
29/03/2014 TARİH VE 1639  
SAYILI KARAR EKİDİR

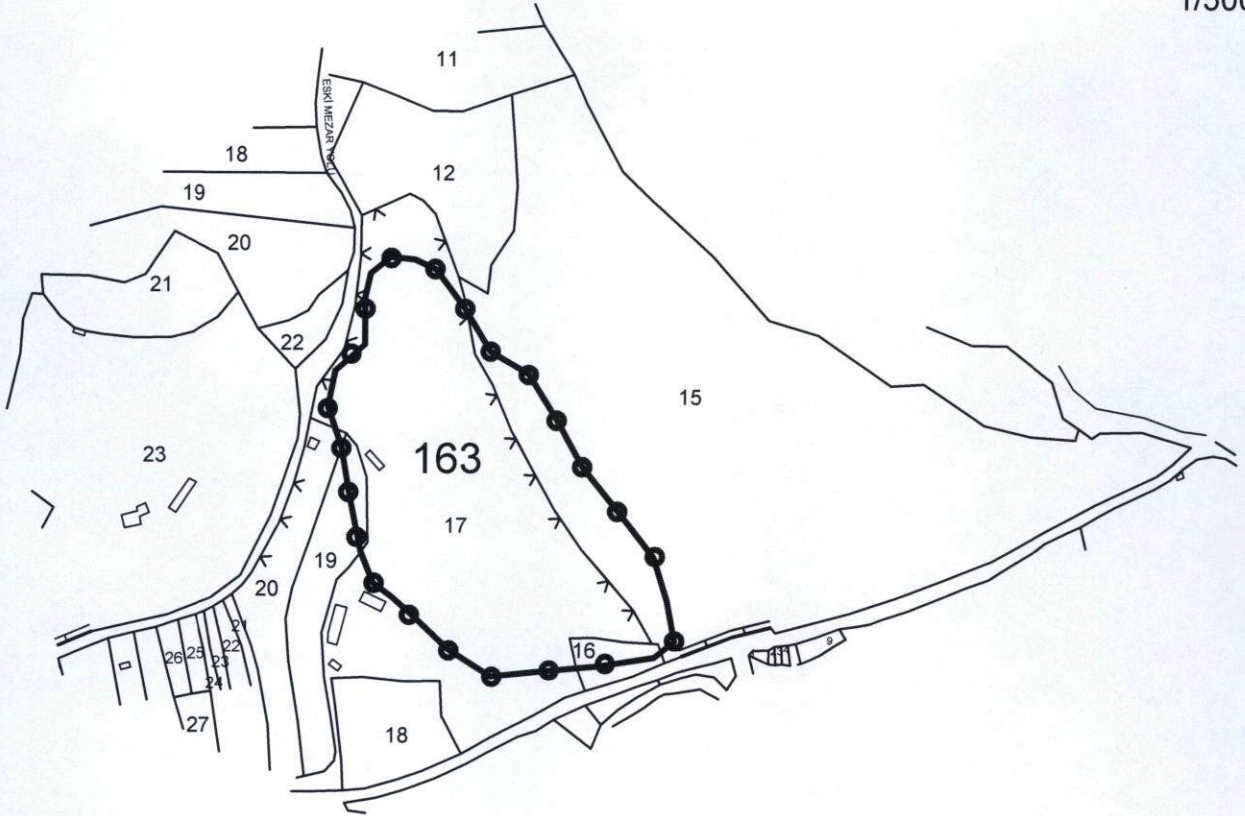
M. A. KARAKAYA  
Harita Müh.



KÜTAHYA İLİ, HISARCIK İLÇESİ, HASANLAR BELDESİ

HASANLAR YERLEŞİMİ  
I. DERECE ARKEOLOJİK SİT ALANI

K  
↑  
1/5000



●●●●● I. DERECE ARKEOLOJİK SİT SINIRI

UTM 3 derecelik dilime esas Avrupa 1950 (ED-50)  
datumu koordinat değerleri

NoktaNo	Y	X
1	429839.985	4348127.161
2	429855.943	4348125.631
3	429869.737	4348119.171
4	429888.898	4348093.521
5	429905.961	4348064.939
6	429931.483	4348050.085
7	429950.478	4348019.438
8	429967.474	4347988.857
9	429990.534	4347960.077
10	430014.527	4347929.264
11	430023.593	4347900.948
12	430028.695	4347873.763
13	430015.338	4347863.200
14	429978.125	4347857.430
15	429945.010	4347854.525
16	429906.865	4347850.787
17	429878.443	4347868.739
18	429860.017	4347886.360
19	429841.557	4347902.981
20	429828.862	4347912.407
21	429820.563	4347933.694
22	429812.827	4347971.972
23	429807.824	4348002.156
24	429798.691	4348028.473
25	429803.484	4348052.328
26	429823.071	4348069.689
27	429823.098	4348100.706
28	429826.627	4348116.598

T.C  
KÜLTÜR VE TURİZM BAKANLIĞI  
Kütahya Kültür Varlıklarını  
Koruma Bölge Kurulu Müdürlüğü

KÜTAHYA  
KÜLTÜR VARLIKLARINI KORUMA  
BÖLGE KURULU MÜDÜRLÜĞÜ  
29/03/2014 TARİH VE 1639  
SAYILI KARAR EKİDİR

M. A. KARAKAYA  
Harita Müh.




**KÜTAHYA KÜLTÜR VARLIKLARINI KORUMA BÖLGE KURULU'NUN 29/03/2014 TARİH VE 1639 SAYILI KARARI İLE TESCİLLENEN I.(BİRİNCİ) DERECE ARKEOLOJİK SİT İÇERİSİNDE KALAN PARSELLERİN LİSTESİ**

SIRA NO	İLİ	İLÇESİ	KÖYÜ	PAFTA	ADA	PARSEL	PARSELE ŞERH KONULACAK KISIM
1	KÜTAHYA	HİSARCIK	Hasanlar Beldesi	-	163	15	Bir Kısmı
2	KÜTAHYA	HİSARCIK	Hasanlar Beldesi	-	163	16	Bir Kısmı
3	KÜTAHYA	HİSARCIK	Hasanlar Beldesi	-	163	17	Büyük Bir Kısmı
4	KÜTAHYA	HİSARCIK	Hasanlar Beldesi	-	163	19	Bir Kısmı
5	KÜTAHYA	HİSARCIK	Hasanlar Beldesi	-	163	20	Bir Kısmı

T.C.  
KÜLTÜR VE TURİZM BAKANLIĞI  
Kütahya Kültür Varlıklarını  
Koruma Bölge Kurulu Müdürlüğü

KÜTAHYA  
KÜLTÜR VARLIKLARINI KORUMA  
BÖLGE KURULU MÜDÜRLÜĞÜ  
29/03/2014 TARİH VE 1639  
SAYILI KARAR EKİDİR

*M.A. KARAKAYA*  
M.A.KARAKAYA  
Harita Müh.

ASLI GİBİDİR  
  
*Filiz GURBOĞA*  
Filiz GURBOĞA  
Müdür V.