

T.C
KÜLTÜR VE TURİZM BAKANLIĞI
İZMİR II NUMARALI KÜLTÜR VE TABİAT VARLIKLARINI
KORUMA BÖLGE KURULU MÜDÜRLÜĞÜ

SAYI :B.16 0.KTV.4.35 00.02-20.12/13-880
KONU : Denizli,Babadağ.

7.10.2004

DGY

Özü yukarıda belirtilen konu hakkında İzmir II Nolu Kültür ve Tabiat Varlıklarını Koruma Kurulu tarafından alınan 29.9.2004 gün ve 182 sayılı kurul kararı ekte gönderilmektedir.

2863 sayılı Kültür ve Tabiat Varlıklarını Koruma Kanunu ile Bu Kanunun Bazı Maddelerinin Değiştirilmesi ve Bu Kanuna Bazı Maddeler eklenmesi hakkındaki 3386 sayılı ve 10 Aralık 1987 gün ve 19660 sayılı Resmi Gazete ile 19.8.1989 gün ve 20257 sayılı Resmi Gazete'de değişikliği yayımlanan "Korunması Gerekli Kültür ve Tabiat Varlıklarının Tespit-Tescili Hakkındaki Yönetmelik" gereğince:

Tescil edilen korunması gerekli taşınmaz kültür-tabiat varlıklarının Valiliğinizce, Kaymakamlığınızca en geç 3 gün içinde ilan tahtalarına asmak, Belediye hoparlörüyle duyurmak ve Köy Muhtarlığına bildirmek suretiyle ilan tutanağının Müdürlüğümüze gönderilmesi ve tapu kütüğünün beyanlar hanesine, korunması gerekli taşınmaz kültür-tabiat varlıkları olduğuna dair kayıt konulması gerekmektedir.

Bilgilerinizi ve gereğini arz ve rica ederim.


Osman ARSLAN
Şehir Plancısı
MÜDÜR V.

EK: 1-Karar
2-1/5000 ölçekli sit paftası.
3-Tescil fişi.

DAĞITIM :
GEREĞİ :

- Bayındırlık ve İskan Bakanlığı (Teknik Araştırma ve Uygulama Gen. Müd.) ANKARA
- Kültür Varlıkları ve Müzeler Genel Müd. (Kurullar Dairesi Bşk)
- Kültür Varlıklar ve Müzeler Genel Müd. (Tespit ve Emlak Dairesi Bşk.)
- Kültür Varlıkları ve Müzeler Genel Müd. ANKARA
- Kültür ve Turizm Bakanlığı (Yatırımlar Genel Müd.)
- Çevre ve Orman Bakanlığı (Çevre Koruma Genel Müd.)
- Çevre ve Orman Bakanlığı (Orman Genel Müd.)
- İller Bankası Genel Müd. ANKARA
- Denizli Valiliği (Kültür ve Turizm Müd.)
- Denizli Valiliği (Bayındırlık ve İskan Müd.)
- Babadağ Kaymakamlığı
- Babadağ Tapu Sicil Müd.
- Babadağ Kadastro Müd.
- Kıranyeri Köyü Muhtarlığı
- Denizli Müze Müd.

7.10.2004 88

Adres : 1462 Sokak No : 15 Alsancak / İZMİR 35220
Telefon : (232) 463 73 56 -- 464 81 60 Fax : (232) 464 81 29

T.C
KÜLTÜR VE TURİZM BAKANLIĞI
İZMİR II NUMARALI KÜLTÜR VE TABİAT VARLIKLARINI
KORUMA BÖLGE KURULU
KARAR

Toplantı Tarihi ve No : 29.9.2004-8
Karar Tarihi ve No : 29.9.2004 -182

20.12/13
Toplantı Yeri
İZMİR

Denizli İli,Babadağ İlçesi,Kıranyeri Köyü sınırları içerisinde ve Afrodiasias'a ulaşımı sağlayan asfalt yol yakınlarında ve Babadağ dağ silsilesinin ağaçların kaybolduğu ve zirveye yakın noktadaki Bizans Çağına ait yerleşim kalıntılarının kadastral 1/5000 ölçekli (Denizli-M21-b-21b haritasında 163 ada,1,2 ve 3 parsellerin içerisinde yer aldığı) harita üzerinde sınırları belirtilen alanın III.(üçüncü)Derece Arkeolojik Sit olarak tescilinin önerildiği İLGİ:A)Denizli Müze Müdürlüğü'nün 22.6.2004 tarihli Müze uzman raporu,tescil fişi,harita ve fotoğrafların gönderildiği Denizli Valiliği Kültür ve Turizm Müdürlüğü'nün 28.6.2004 gün ve 1741 sayılı yazısı ve ekleri.B)6.9.2004 gün ve 467 sayı ile kayıtlı Kurula sunulan rapor ve eki işlem dosyası,C)KTVKYKurulunun 5.11.1999 gün ve 658 sayılı ilke kararı okundu, incelendi,verilen izahatlar dinlendi,yapılan görüşmeler sonunda;

Denizli İli,Babadağ İlçesi,Kıranyeri Köyü sınırları içerisinde yer alan Bizans Çağına ait Yerleşim Kalıntılarının III.(üçüncü) Derece Arkeolojik Sit olarak tescillenmesi isteminin uygun olduğuna (OLUMLU)

-ilgi yazı ekindeki 1/5000 ölçekli (Denizli M21-b-21b) kadastral pafta üzerinde önerilen III.(üçüncü) Derece Arkeolojik Sit sınırlarının uygun olduğuna ve tescil fişi ile birlikte onaylanmasına,

-Ekli 1/5000 ölçekli kadastral (Denizli M21-b-21b) pafta üzerinde tescili uygun bulunan III.(üçüncü) Derece Arkeolojik Sit sınırları içerisinde ve 163 ada üzerinde yer alan 1,2,3 (bir,iki,üç) nolu parsellere III.(üçüncü) Derece Arkeolojik Sit tescil şerhi verilmesine,

-Bu alanda; KTVKYKurulunun 5.11.1999 gün ve 658 sayılı ilke kararında III.(üçüncü) Derece Arkeolojik Sitlerde belirtilen Koruma ve Kullanma koşullarının geçerli olduğuna,bu koşullara uyulması gerektiğine, Kurul Müdürlüğü uzmanlarınca Geçiş Dönemi Yapılanma Koşullarının hazırlanarak Kurulumuza iletilmesine, karar verildi.

Nurcan GÖKALP
Arkeolog



Başkan
Yard.Doç.Dr.Nurcan UYDAŞ
İMZA

Başkan Yardımcısı
Prof.Dr.Abdullah YAYLALI
İMZA

Üye
Prof. Dr. Ersin DOĞER
İMZA

Üye
Prof.Dr.Bozkurt ERSOY
İMZA

Üye
Prof.Dr.Çınar ATAY
İMZA

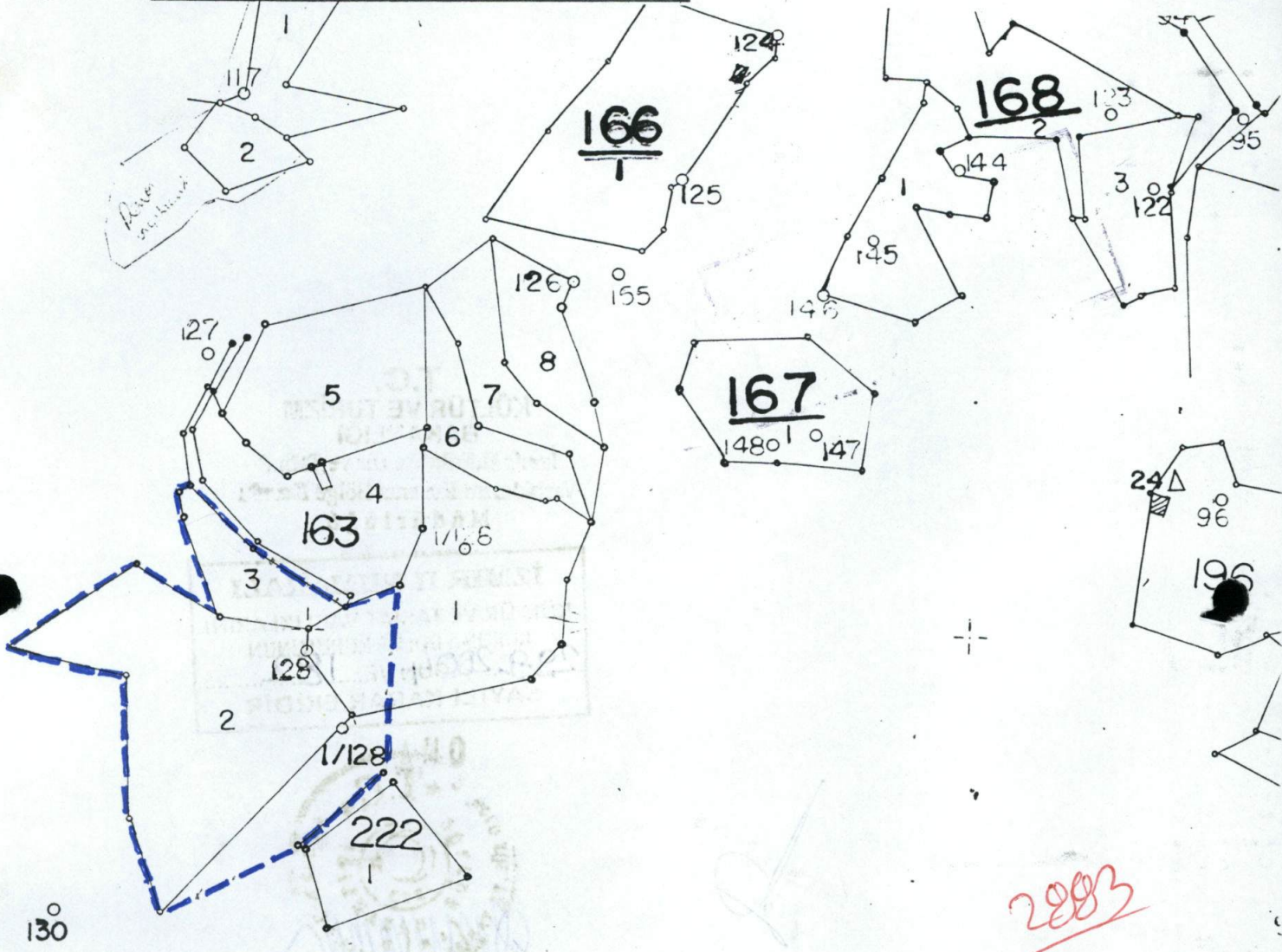
Üye

Üye

Üye
Denizli Bay,İsk.Md.
BULUNMADI

Üye
Hüseyin BAYSAL
Denizli Müze Müd.
İMZA

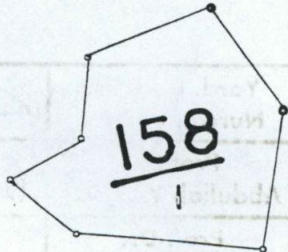
DENİZLİ M. 21. b. 21. b



150


151

131



159

160



KIRANYERİ BİZANS YERLEŞİMİ

III. (üçüncü) Derece
ARKEOLOJİK SİT SINIRI

Ölçek : 1/5000

Hazırlayanlar

Sahin YILMAZ
Arkeolog

Cevdet SEVİNÇ
Arkeolog

İZMİR II NUMARALI
KÜLTÜR VE TABİAT VARLIKLARINI
KORUMA BÖLGE KURULUNUN
29-9-2004 Tarih ve 182
SAYILI KARARINDIR

AVRUPA KONSEYİ	DOĞAL VE KÜLTÜREL VARLIKLARI KORUMA ENVANTERİ	D.K.V.K.	SİT	ENVANTER NO :
TÜRKİYE	ESKİ ESERLER VE MÖZELER GENEL MÜDÜRLÜĞÜ			HARİTA NO. :
İLİ :	İLÇESİ :	MAHALLE, KÖY VEYA MEVKİİ :	KADASTRO PAFTA	ADA :
	BABADAĞ	KIRANYERİ	M21, b-21b	PARSEL :
ADİ :				
GENEL TANIM :	Babadağ İlçesinden Kiranyer Köyüne giden yoldan ayrılarak Afrodisias yolunu takip edilerek gidilir. Babadağ İlçesine 15km.mesafededir. Arazi kuzeye doğru eğilimli olup, Sarayköy Ovası ve Babadağ'ı kuşbakışı görmektedir. Yüzeydeki mimari buluntulardan Bizans yerleşimi olduğu anlaşılmaktadır.			
ŞİMDİKİ TEHLİKELER :	Yazlık evler inşaa edilmesi.			
ŞİMDİKİ DURUM :				
ŞİT POTANSİYELİ :	III. Derece Arkeolojik	KORUMA DERECESESİ : III. Derece Arkeolojik		
ŞİMDİKİ KORUMA :		HAZIRLAYANLAR : 23 / 06 / 2004 Cevdet SEVİNÇ - Arkeolog Salim YILMAZ - Arkeolog		
ÖNERİLEN KORUMA :	III. Derece Arkeolojik	KONTROL EDEN : Hüseyin BAYSAL 06 / 2004 G. M. E. E. A. Y. K. KATILIMCI MÜDÜRÜ		
YAYIN DİZİNİ :		NO : / / 19 / / 19 / / 19		
GÖZLEMLER :	Yayla evleri yapmaya uygun arazi konumundan dolayı inşaat faaliyetlerinin artması.			
		REVİZYON G. M. E. E. A. Y. K. ONAYI : / / 19		

HARİTALAR, FOTOĞRAFLAR :



7-704
2883
20-12 / 13