

T.C  
KÜLTÜR BAKANLIĞI  
İZMİR II NUMARALI KÜLTÜR VE TABİAT  
VARLIKLARINI KORUMA KURULU MÜDÜRLÜĞÜ

SAYI : B.16 O.KTV.4.35 00.02-20.13/4  
KONU : Denizli,Baklan.

-2661

İZMİR

20 .../.../2000


DGY

Özü yukarıda belirtilen konu hakkında İzmir II Nolu Kültür ve Tabiat Varlıklarını Koruma Kurulu tarafından alınan 7.6.2000 gün ve 9471 sayılı kurul kararı ekte gönderilmektedir.

2863 sayılı Kültür ve Tabiat Varlıklarını Koruma Kanunu ile Bu Kanunun Bazı Maddelerinin Değiştirilmesi ve Bu Kanuna Bazı Maddeler eklenmesi hakkındaki 3386 sayılı ve 10 Aralık 1987 gün ve 19660 sayılı Resmi Gazete ile 19.8.1989 gün ve 20257 sayılı Resmi Gazete'de değişikliği yayımlanan "Korunması Gerekli Kültür ve Tabiat Varlıklarının Tespit-Tescili Hakkındaki Yönetmelik" gereğince:

Tescil edilen korunması gerekli taşınmaz kültür-tabiat varlıklarının Valiliğinizce, Kaymakamlığınızca en geç 3 gün içinde ilan tahtalarına asmak, Belediye hoparlörüyle duyurmak ve Köy Muhtarlığına bildirmek suretiyle ilan tutanağının Müdürlüğümüze gönderilmesi ve tapu kütüğünün beyanlar hanesine, korunması gerekli taşınmaz kültür-tabiat varlıkları olduğuna dair kayıt konulması gerekmektedir.

Bilgilerinizi ve gereğini arz ve rica ederim.



Deniz TÜRKMEN  
MÜDÜR

EK: I-Karar

- 2-Sit paftası
- 3-Tescil fişi
- 4-Parsel Listesi.

DAĞITIM :

GEREĞİ :

- Anıtlar ve Müzeler Genel Müd. AN-KARA 1,2
- Denizli Valiliği (Kültür Müd.) 1,2
- Denizli Valiliği (Bayındırlık ve İskan Müd.) 1,2
- Baklan Kaymakamlığı 1,2
- Baklan Tapu Sici Müd. 1,2,4
- Baklan Kadastro Müd. 1,2,4

BİLGİ :

- KÜLTÜR VE TABİAT VARLIKLARINI KOR.GEN.MÜD. (Kurullar Dairesi Başkanlığı) ANKARA (1,2)
- KÜLTÜR VE TABİAT VARLIKLARINI KOR.GEN.MÜD (Tesbit Dairesi Başkanlığı) ANKARA(1,2)
- Denizli Müze Müd.1,2,3,4

26.6.2000 R

Adres :1462 Sok. (Ali Kocatepe Sok.) No:15  
Telefon : Müdür : (232) 463 73 56  
Santral : (232) 464 81 60

35220 Alsancak/İZMİR

Fax: (232) 464 81 29

T.C  
KÜLTÜR BAKANLIĞI  
İZMİR İI NUMARALI KÜLTÜR VE TABİAT  
VARLIKLARINI KORUMA KURULU  
KARAR

20.13/4


Toplantı Tarihi ve No : 7.6.2000-620  
Karar Tarihi ve No : 7.6.2000-9471

Toplantı Yeri  
İZMİR

Denizli ili,Baklan ilçesi,İcikli Köyü sınırları içinde bulunan Karaca Höyüğü'nün tescil edilmesine ilişkin Denizli Valiliği İl Kültür Müdürlüğü'nün 10.5.1999 gün ve 750/919 sayılı yazısı,eki Denizli Müze Müdürlüğü'nün 4.5.1999 günlü uzman raporu,tescil fişi ve sit haritası incelendi,Kurul Müdürlüğü uzmanlarınca hazırlanan 6.6.2000 gün ve 2364 kayıt numaralı rapor okundu,yapılan görüşmeler sonunda;

Denizli İli,Baklan ilçesi,İcikli Köyü sınırları içinde bulunan Karaca Höyüğü'nün ekli 1/5000 ölçekli paftada işaretlendiği şekilde I.Derece Arkeolojik Sit Alanı olarak tescil edilmesine karar verildi.

**ASLI GİBİDİR**

  
**Sedat ÇELİKEL**  
Arkeolog

  
**Deniz TÜRKMEN**  
Müdür

Başkan  
Yard.Doç.Dr.Nurcan UYDAŞ  
İMZA

Başkan Yardımcısı  
Prof.Dr.Abdullah YAYLALI  
İMZA

Üye  
Doç.Dr.Ülker SEYMEN  
İMZA

Üye  
Pr.Dr.Bozkurt ERSOY  
İMZA

Üye  
Doç.Dr.Zeynep MERCANGÖZ  
İMZA

Temsilci  
Üye  
DENİZLİ VALİLİĞİ  
BAYIN.VE İSKAN MÜD.  
BULUNMADI

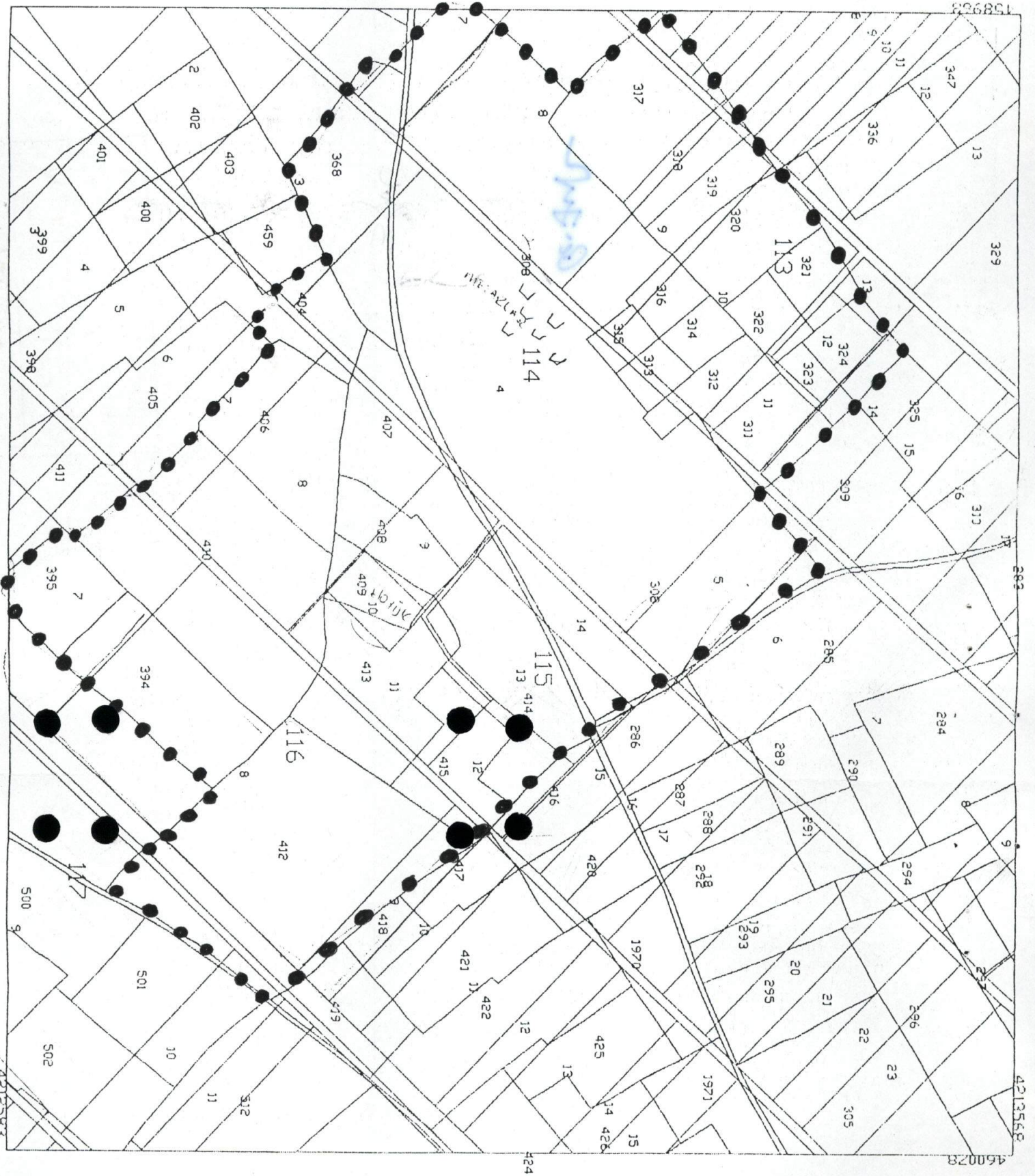
Temsilci  
Üye.

Temsilci  
Üye


DENİZLİ İLİ, BAKLAN İLÇESİ, KARACAHÖYÜK MEVKİNDE ÖNERİ


KARACAHÖYÜK I.DERECE ARKEOLOJİK SİT HARİTASI


Uşak L-23-d-21-b



HAZIRLAYANLAR

  
Cevdet SEVINÇ  
Arkeolog

  
Salim YILMAZ  
Arkeolog

  
Şaban KÖK  
Müze Araştırmacısı

3. T  
T.C. İÇİŞLERİ BAKANLIĞI  
Mülkiyet ve İstatistik Genel Müdürlüğü  
Mülkiyet İşleri Genel Müdürlüğü  
Mülkiyet Sicil Müdürlüğü

MÜHÜR  
MÜHÜR  
MÜHÜR


DENİZLİ İLİ, BAKLAN İLÇESİ, İÇİKLİ KÖYÜ, KARACAHÖYÜK MEVKİİNDE,  
KARACAHÖYÜK I.DERECE ARKEOLOJİK SİT ALANI İÇİNDE KALAN PARSELLER


HARİTA NO: Uşak L-23-d-21-b


PAFTA : 3


308, 311, 312, 313, 314, 315, 316, 317, 318, 319, 320, 321, 322,  
323, 324, 394, 395, 368

404, 406, 407, 408, 409, 410, 412, 413, 414, 415

  
Cevdet SEVİNÇ  
Arkeolog

HAZIRLAYANLAR  
  
Selim YILMAZ  
Arkeolog

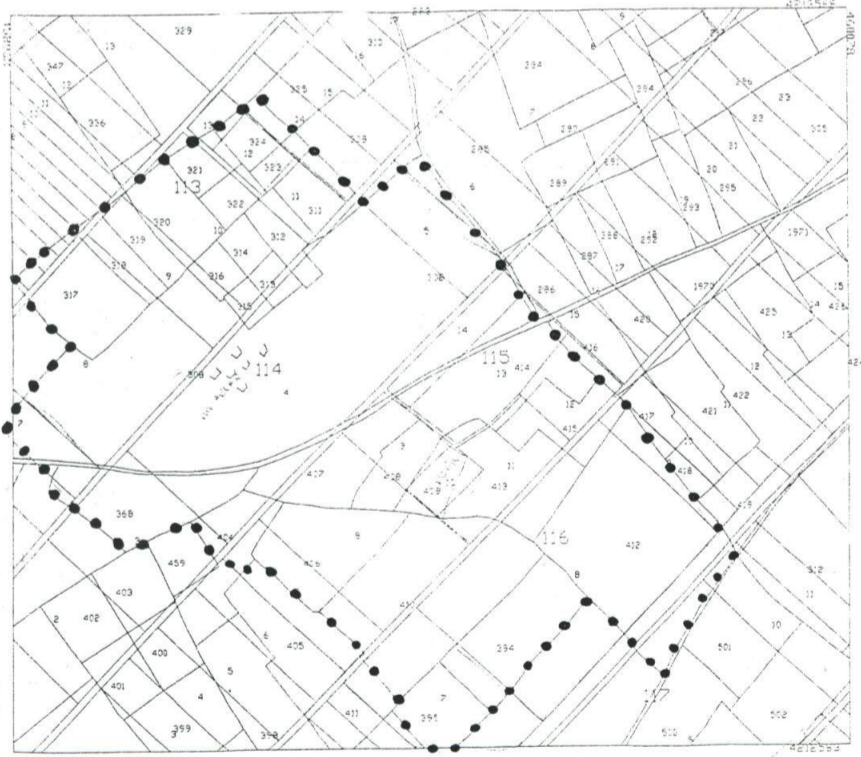
  
Şaban KÖK  
Müze Araştırmacısı

TASDİK OLUNUR  
  
H. Hüseyin BAYSAL  
Müze Müdürü

1733

AVRUPA KONSEYİ	DOĞAL VE KÜLTÜREL VARLIKLARI KORUMA ENVANTERİ	D.K.V.K.E.	SİT	ENVANTER NO. : 20.01
T Ü R K İ Y E	KÜLTÜR VE TABİAT VARLIKLARINI KORUMA GENEL MÜDÜRLÜĞÜ			HARİTA NO. : Uşak 123d 21b
İli : Denizli	İLÇESİ : Baklan	MHALLE KÖY VEYA-MEKAN : İcikli	KADASTRO PAFTA 1-3 ADA :	PARSEL
ADI : Karaca Höyük				
GENEL TANIM : Denizli Baklan İlçesi İcikli Köyü sınırları içinde bulunan Karaca Höyük, İlçe Merkezinin 15 km. kuzeyinde dir. İcikli Dayılar arasındaki karayolunun 2.5 km batısında ova üzerindedir. Uzun ek-seni Kuzey doğu- güney batı yönünde olan höyük tepesi 200x250 m. ebatlarındadır. Yüksekliği 20m civarın-dadır. Höyük Beyce sultan höyüğü ile çağdaştır. Yüzeyde Eski Tunç Çağı seramikleri, çevrede kurtarma ka-zısı yapılmış Roma Mezarları vardır. Höyük çevresinde Roma Dönemi yerleşimi vardır.				
ŞİMDİKİ TEHLİKELER : Kaçak kazı tesviye ve tarımsal çalışmalar.				
ŞİMDİKİ DURUM : Kaçak kazı vardır.				
SİT POTANSİYELİ : I. Derece Arkeolojik Sit olarak kazısı yapılarak yöre-nin tarihi yapısının ortaya çıkarılması.			KORUMA DERECESESİ : I. Derece	
ŞİMDİKİ KORUMA : Yok			HAZIRLAYANLAR : 4/05/1999	
ÖNERİLEN KORUMA : I. Derece Arkeolojik Sit Alanı olarak kabul edilmesi.			Salim YILMAZ	
YAYIN DİZİSİ :			Şaban KÖK	
GÖZLEMLER : Batı Anadolu'da yazının ortaya çıkışı ve öncesi devir-lerde Eski Tunç Çağı'nın zengin Çivril ve Baklan Ovasının önemli yerleşim yerlerinden birisi ve Beycesultan höyüğünün çağdaşdır.			KONTROL : 12/11/1999	
			G. M. E. E. A. KARARLARI	
			NO. : ...../...../19.....	
			/ /199	
			/ /199	
			REVİZYON	
			G. M. E. E. A. Y. K. ONAYI : / /199	

HARİTALAR, FOTOĞRAFLAR :



1733