



T.C.

KÜLTÜR VE TURİZM BAKANLIĞI

Aydın Kültür Varlıklarını Koruma Bölge Kurulu Müdürlüğü

SAYI :B.16.0.KVM.4.09.00.04-20.13.07- 1622
KONU:Denizli İli,Baklan İlçesi,
Konak Köyü, Sürmeli Tepe Höyüğü hk.

AYDIN
06.07.2012

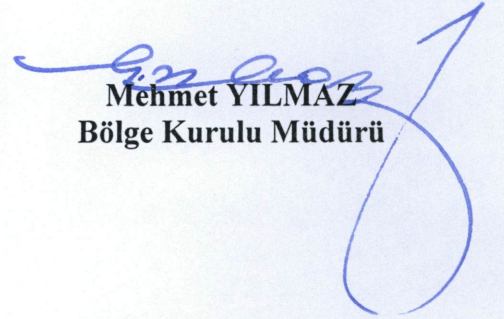
D.G.Y.Y.

Özü yukarıda belirtilen konu hakkında Aydın Kültür Varlıklarını Koruma Bölge Kurulu tarafından alınan **06.07.2012** tarih ve **817** sayılı karar ekte gönderilmektedir.

3386 ve 5226 sayılı yasalar, 648 sayılı Kanun Hükmündeki Kararname ile değişik 2863 sayılı Kültür Varlıklarını Koruma Kanununun 7 nci ile 10 uncu maddesine dayanılarak hazırlanan ve 13.3.2012 tarih ve 28232 sayılı Resmi Gazete'de yayınlanan "Korunması Gerekli Taşınmaz Kültür Varlıklarının Ve Sitlerin Tespit Ve Tescili Hakkında Yönetmelik" gereğince:

Tescil edilen korunması gerekli taşınmaz kültür varlıklarının Valiliğinizce/ Kaymakamlığınızca tebliğ tarihinden itibaren en geç üç gün içinde ilan tahtalarına asmak, belediye hoparlörüyle duyurmak ve köy muhtarlığına bildirmek ve internet sitesinde yayımlamak suretiyle ilan edilerek ilan tutanağının Müdürlüğümüze iletilmek üzere Bakanlığımızın ildeki temsilcisine teslim edilmesi, korunması gerekli taşınmaz kültür varlıkları ile sit içerisinde kalan parsellerin tespiti, listelenmesi ile taşınmazların tapu kütüklerinin beyanlar hanesine "korunması gerekli taşınmaz kültür varlığıdır" şerhinin konmasına ilişkin iş ve işlemlerin söz konusu yönetmelik hükümleri doğrultusunda gerçekleştirilmesi hususunda;

Bilgilerinizi ve gereğini arz/rica ederim.


Mehmet YILMAZ
Bölge Kurulu Müdürü

- EK: 1.** Karar (1 Adet)
2. Tescil Fişi (1 Adet)
3. Harita (1 Adet)

DAĞITIM
GEREĞİ :

- Denizli Valiliği
(İl Kültür ve Turizm Müdürlüğü)
(İl Özel İdaresi)
(Denizli Müze Müdürlüğü)
- Baklan Kaymakamlığı
(Tapu Sicil Müdürlüğü)
(Kadastro Müdürlüğü)
- Konak Köyü Muhtarlığı
Baklan/DENİZLİ

BİLGİ :

- Kültür ve Turizm Bakanlığı
(Yatırım ve İşletmeler Genel Müdürlüğü)
- Kültür Varlıkları ve Müzeler Genel Müdürlüğü
(Kurullar Dairesi Başkanlığı)
(Dünya Miras Alanları, Planlama ve Tespit Dairesi Başkanlığı)
(Kazılar ve Araştırmalar Dairesi Başkanlığı)
(Yüksek Kurul Dairesi Başkanlığı)
- Çevre ve Şehircilik Bakanlığı
(Çevre Etki Değerlendirmesi İzin ve Denetim Genel Müdürlüğü)
- Maden İşleri Genel Müdürlüğü
- İller Bankası Genel Müdürlüğü

Y.ÇORBACIOĞLU: 



T.C.

**KÜLTÜR VE TURİZM BAKANLIĞI
AYDIN KÜLTÜR VARLIKLARINI
KORUMA BÖLGE KURULU**

KARAR

TOPLANTI TARİHİ VE NO : 06.07.2012-23

20.13.07

KARAR TARİHİ VE NO : 06.07.2012-817

**Toplantı Yeri
AYDIN**

Denizli İli, Baklan İlçesi, Konak Köyü sınırları içerisinde bulunan Sürmeli Tepe Höyüğü'nün tesciline ilişkin; Denizli İl Kültür ve Turizm Müdürlüğü'nün 26.12.2011 gün ve 5343 sayılı yazısı, Denizli Müze Müdürlüğü'nün 19.12.2011 tarihli raporu, Aydın Kültür Varlıklarını Koruma Bölge Kurulu Müdürlüğü'nün 01.06.2012 gün ve 1268sayılı yazısı, Denizli Su İşleri Genel Müdürlüğü 21. Bölge Müdürlüğü'nün 21.06.2012 günve276014 sayılı yazısı okundu. Ekleri, konuya ilişkin bilgi ve belgeler incelendi. Yapılan görüşmeler sonunda;

Denizli İli, Baklan İlçesi, Konak Köyü sınırları içerisinde bulunan Sürmeli Tepe Höyüğü, 2863 sayılı Kültür ve Tabiat Varlıklarını Koruma Kanunu kapsamında Korunması Gerekli Kültür Varlığı özelliği gösterdiğinden, kararımız eki 1/5000 ölçekli kadastral haritada sınırları belirlendiği şekliyle I. (birinci) ve III.(üçüncü) Derece Arkeolojik Sit olarak tescilinin uygun olduğuna karar verildi.

ASLI GİBİDİR

Mehmet YILMAZ
Bölge Kurulu Müdürü

BAŞKAN
Prof. Dr. Celal ŞİMŞEK
İMZA

BAŞKAN YARDIMCISI
Yrd. Doç. Dr. Müjgan KARATOSUN
BULUNMADI

ÜYE
Doç Dr. Bilal SÖĞÜT
İMZA

ÜYE
Yrd. Doç. Dr. Bülent Nuri KILAVUZ
İMZA

ÜYE
Dr. Levent ÜNVERDİ
İMZA

ÜYE
Bahadır DİKMEN
İMZA

ÜYE
Bilge KARHAN
İMZA

ÜYE
Niyazi DAYANIR
İl Özel İdaresi
İMZA

ÜYE

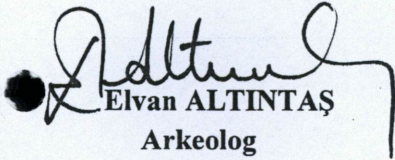
ÜYE
H.Hüseyin BAYSAL
Denizli Müze Müdürü
İMZA

DENİZLİ İLİ, BAKLAN İLÇESİ, KONAK KÖYÜ SINIRLARI İÇERİSİNDEKİ SÜRMELİ (SÜMERLİ TEPE) HÖYÜĞÜ'NÜN I.DERECE ARKEOLOJİK SİT ALANINDA KALAN PARSELLERİN LİSTESİ


<u>SIRA NO:</u>	<u>PAFTA NO:</u>	<u>ADA NO:</u>	<u>PARSEL NO:</u>
1.	L23d22b	166	5
2.	L23d22b	166	6
3.	L23d22b	167	1

DENİZLİ İLİ, BAKLAN İLÇESİ, KONAK KÖYÜ SINIRLARI İÇERİSİNDEKİ SÜRMELİ (SÜMERLİ TEPE) HÖYÜĞÜ'NÜN III.DERECE ARKEOLOJİK SİT ALANINDA KALAN PARSELLERİN LİSTESİ

<u>SIRA NO:</u>	<u>PAFTA NO:</u>	<u>ADA NO:</u>	<u>PARSEL NO:</u>
1.	L23d22b	163	4
2.	L23d22b	163	5
3.	L23d22b	163	6
4.	L23d22b	163	7
5.	L23d22b	163	8
6.	L23d22b	164	1
7.	L23d22b	164	2
8.	L23d22b	166	1
9.	L23d22b	166	2
10.	L23d22b	166	3
11.	L23d22b	166	4
12.	L23d22b	168	1


Elvan ALTINTAŞ
Arkeolog


Birgül ÇAMOĞLU GÜNAYDIN
Arkeolog



AYDIN
KÜLTÜR VARLIKLARINI
KORUMA BÖLGE KURULUNUN
6.7.2012 GÜN VE 8.17
SAYILI KARAR EKİDİR

İLİ: DENİZLİ

İLÇESİ: BAKLAN

KÖYÜ: KONAK (MELER)

ADI: SÜRME Lİ HÖYÜK (Sümerli Tepe Höyüğü)

PAFTA: L23Q22b


ÖLÇEK: 1/5000

HAZIRLAYANLAR:

Elvan ALTINTAŞ

Birgül Çanoğlu GÜNAYDIN

Arkeolog



Arkeolog



I.DERECE ARKEOLOJİK SİT SINIRI

III. DERECE ARKEOLOJİK SİT SINIRI



AVRUPA KONSEYİ	DOĞAL VE KÜLTÜREL VARLIKLARI KORUMA ENVANTERİ	D.K.V.	ENVANTER NO:
T Ü R K İ Y E	KÜLTÜR VARLIKLARI VE MÜZELER GENEL MÜDÜRLÜĞÜ	S İ T	HARİTA NO:
İLİ: DENİZLİ	İLÇESİ: BAKLAN	MAHALLE KÖY KONAK KÖYÜ	KADASTRO ADA: 163-164-166-167-168
ADI: SÜRME Lİ (SÜMER Lİ TEPE) HÖYÜ ĞÜ	VEYA MEVKİ İ	PAFTA: L23d22b	PARSEL
GENEL TANIM : İlimiz Baklan İlçesi, Konak köyü sınırları içinde kalan, L23d22b pafta, 167 parsel de kayıtlı höyük; Dayılar-Çal/Konak-Baklan Karayolunun üzerinde yer almaktadır. Höyük konisi yayvan olup yaklaşık tepe yükseltisi 10m'dir. Höyük köy tüzel kişiliğine ait meralık alan içindedir. Yapılan incelemede farklı dönemlere ait seramik parçaları özellikle höyüğün hinterlandı içinde bulunan mera ve tarlalık alanlarda karışık olarak karşımıza çıkmıştır. Ayrıca mera alanı içinde ve besi çiftliği içinde yapılan tesviye çalışmaları sırasında Roma Dönemi kaya oygusu tekne tipi mezarlar ortaya çıkmıştır.			
ŞİMDİKİ TEHLİKELER : Kaçak kazı, mera, tarla ve besi çiftliğindeki fiziki müdahaleler ve çevresel etkiler			
ŞİMDİKİ DURUM : Mera ve tarla olarak kullanılıyor			
SİT POTANSİYELİ :	I. ve III. Derece Arkeolojik Sit Alanı		KORUMA DERECE Sİ :
ŞİMDİKİ KORUMA :	I. ve III. Derece Arkeolojik Sit Alanı		HAZIRLAYANLAR : 19/12/2011
ÖNERİLEN KORUMA :	I. ve III. Derece Arkeolojik Sit Alanı		Elvan ALTINTAŞ Arkeolog
YAYIN DİZİNİ :			Birgül ÇAMOĞLU GÜNAYDIN Arkeolog
GÖZLEMLER :	Tarım ve tesviyeden kaynaklanan tahribat vardır.		KONTROL EDEN : 20/12/2011
			Saban KÖK Müze Müdürü V.
			G.M.E.E.A.Y.K. KARAR NO :
			REVİZYON
			G.M.E.E.A.Y.K. ONAYI :
HARİTALAR, FOTOĞRAFLAR :			