

T.C
KÜLTÜR BAKANLIĞI
İZMİR II NUMARALI KÜLTÜR VE TABİAT
VARLIKLARINI KORUMA KURULU MÜDÜRLÜĞÜ

SAYI : B.16 O.KTV.4.35 00.02-20.17/29
KONU : Denizli, Bozkurt ilçesi, Yenibağlar Kö-
yü, Yenibağlar Höyüğü

20.16/4 - 1134
İZMİR
11/.../6/2001

DGY

Özü yukarıda belirtilen konu hakkında İzmir II Nolu Kültür ve Tabiat Varlıklarını Koruma Kurulu tarafından alınan 16.5.2001 gün ve 9975 sayılı kurul kararı ekte gönderilmektedir.

2863 sayılı Kültür ve Tabiat Varlıklarını Koruma Kanunu ile Bu Kanunun Bazı Maddelerinin Değiştirilmesi ve Bu Kanuna Bazı Maddeler eklenmesi hakkındaki 3386 sayılı ve 10 Aralık 1987 gün ve 19660 sayılı Resmi Gazete ile 19.8.1989 gün ve 20257 sayılı Resmi Gazete'de değişikliği yayımlanan "Korunması Gerekli Kültür ve Tabiat Varlıklarının Tespit-Tescili Hakkındaki Yönetmelik" gereğince:


Tescil edilen korunması gerekli taşınmaz kültür-tabiat varlıklarının Valiliğinizce, Kaymakamlığınızca en geç 3 gün içinde ilan tahtalarına asmak, Belediye hoparlörüyle duyurmak ve Köy Muhtarlığına bildirmek suretiyle ilan tutanağının Müdürlüğümüze gönderilmesi ve tapu kütüğünün beyanlar hanesine, korunması gerekli taşınmaz kültür-tabiat varlıkları olduğuna dair kayıt konulması gerekmektedir.

Bilgilerinizi ve gereğini arz ve rica ederim.

EK: I-Karar

2- 1/5000 ölçekli sit haritası

3-Tescil Fişi


Deniz TÜRKMEN
MÜDÜR

DAĞITIM :

- Bayındırlık ve İskan Bakanlığı (Teknik Araştırma ve Uygulama Gen.Müd.)(1,2,)
- Kültür ve Tabiat Varlıklarını Koruma Genel Müdürlüğü
(Kurullar Dairesi Bşk.)(1,2,3)
(Tesbit Dairesi Bşk.)(1,2,3)
- Anıtlar ve Müzeler Genel Müd.(1,2,)
- Turizm Bakanlığı (Yatırımlar Genel Müd.)(1,2)
- İller Bankası Genel Müd. (1,2)
- Denizli Valiliği(Kültür Müdürlüğü)(1,2,3)
- Bozkurt Kaymakamlığı(1,2)
- Bozkurt Tapu Sicil Müd.(1,2)
- Bozkurt Kadastro Müd.(1,2)
- Denizli Müze Müd.(1,2,3)
- Yenibağlar Köyü Muhtarlığı(1.2)
- Çevre Bakanlığı (Çevre Koruma Genel Müd.
- Orman Bakanlığı (Orman Genel Müd.)

22.5.2001 f. Cengiz 2011
Adres :1462 Sok. (Ali Kocatepe Sok.) No:15
Telefon : Müdür : (232) 463 73 56
Santral : (232) 464 81 60

35220 Alsancak/İZMİR

Fax: (232) 464 81 29

T.C
KÜLTÜR BAKANLIĞI
İZMİR II NUMARALI KÜLTÜR VE TABİAT
VARLIKLARINI KORUMA KURULU
KARAR

20.17/29

20.16/4

Toplantı Tarihi ve No : 16.5.2001-662
Karar Tarih ve No : 16.5.2001-9975

Toplantı Yeri
İZMİR

Denizli İli,Bozkurt İlçesi,Yenibağlar Köyü sınırları içinde kalan Yenibağlar Höyüğü'nün tescil edilmesi istemine ilişkin Denizli Müze Müdürlüğü uzmanlarınca hazırlanan belgelerin iletildiği Denizli Valiliği İl Kültür Müdürlüğü'nün 13.4.2001 gün ve 898 sayılı yazısı okundu,ekeleri incelendi,yapılan görüşmeler sonunda;

Denizli İli,Bozkurt İlçesi,Yenibağlar Köyü sınırları içinde kalan Yenibağlar Höyüğü'nün ekli tescil fişi doğrultusunda,ekli 1/5000 ölçekli haritada sınırları belirlendiği şekilde I.(Birinci) derece arkeolojik sit alanı olarak 2863 ve 3386 sayılı yasalar uyarınca tescil edilmesinin uygun olduğuna,bu alanda Kültür ve Tabiat Varlıklarını Koruma Yüksek Kurulu'nun 5.11.1999 gün ve 658 sayılı ilke kararı doğrultusunda uygulama yapılabileceğine, karar verildi.

ASLI GİBİDİR
Sevinç ÇELİK
Arkeolog
DENİZLİ VALİLİĞİ
KÜLTÜR VE TABİAT VARLIKLARINI KORUMA KURULU
DENİZLİ T. A. R. K. M. E. N.

Başkan
Yard.Doç.Dr.Nurcan UYDAŞ
İMZA

Başkan Yardımcısı
Prof.Dr.Abdullah YAYLALI
İMZA

Üye
Doç.Dr. Ülker SEYMEN
İMZA

Üye
ProfDr.Bözkurt ERSOY
İMZA

Üye
Prof.Dr.Zeynep MERCANGÖZ
İMZA

Temsilci
Üye
DENİZLİ VALİLİĞİ
BULUNMADI

Temsilci
Üye

Temsilci
Üye

İli : Denizli

İlçesi : Bozkurt

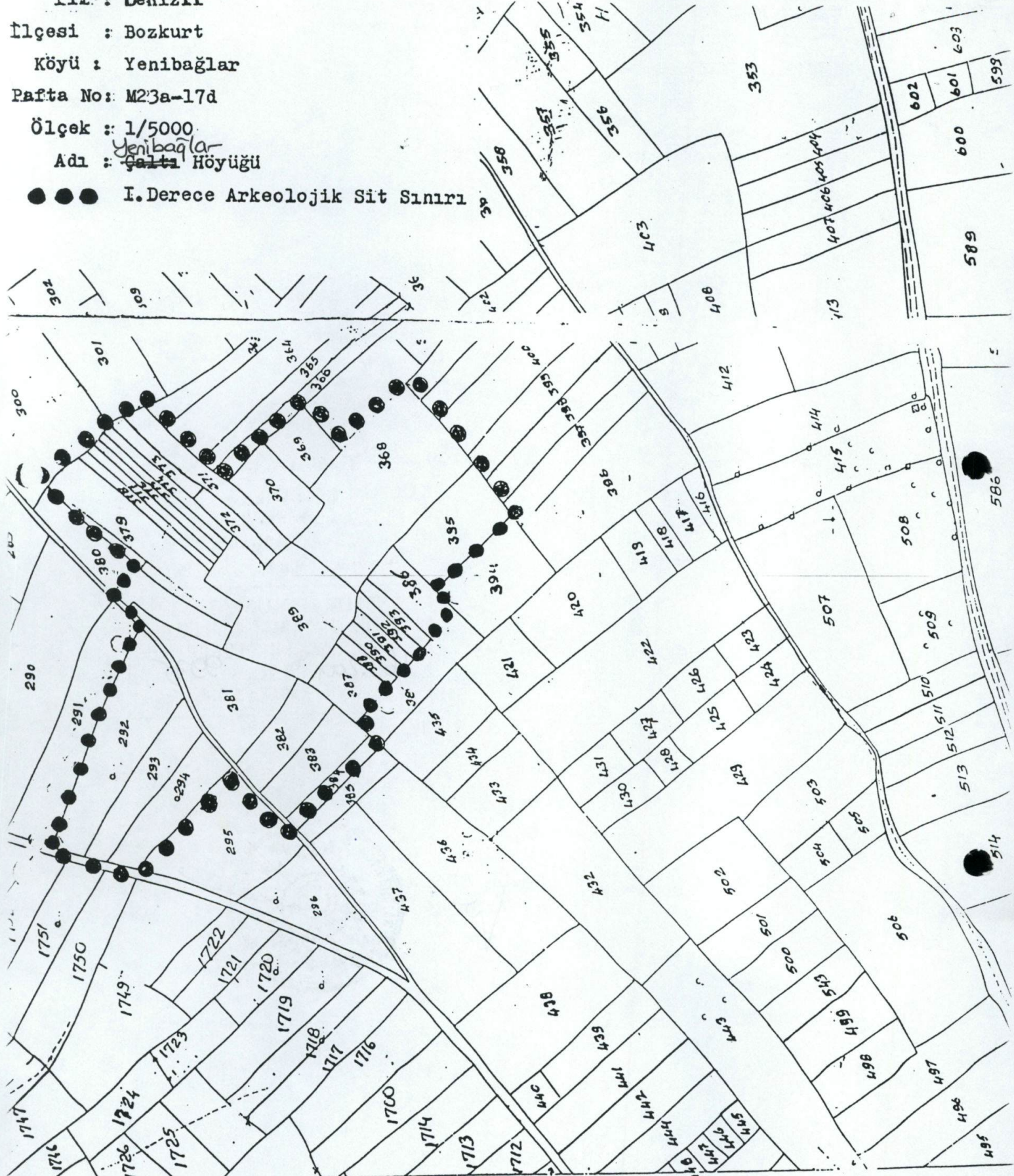
Köyü : Yenibağlar

Pafta No: M23a-17d

Ölçek :: 1/5000

Adı : ~~Yenibağlar~~
Galta Höyüğü

● ● ● I. Derece Arkeolojik Sit Sınırı



HAZİREAYANLAR

DENİZLİ-M23

Şaban ROK
Müze Araştırmacısı

Cevdet SEVİNÇ
Arkeolog

26.4.2001
EOL
20.17/29

AVRUPA KONSEYİ	DOĞAL VE KÜLTÜREL VAKIFLARI KORUMA ENVANTERİ	K.V.K.E.	SİT	ENVANTER NO :
TÜRKİYE	ESKİ ESERLER VE MÜZELER GENEL MÜDÜRLÜĞÜ			HARİTA NO. : M23a-17d
İLİ : Denizli	İLÇESİ : Bozkurt	MAHALLE, KÖY VEYA MEVKİİ : Yenibağlar köyü	KADASTRO PAFTA	ADA : PARSEL :
ADI : Yenibağlar Höyüğü				
GENEL TANIM : Denizli-Ankara karayolunun Yenibağlar köy sapağından dönülerek höyüğe ulaşmak mümkündür. Höyüğün 1 km. batısında Yenibağlar köyü, 1 km. kuzey doğusunda Denizli-Ankara karayolu, 10 km. kuzeyinde Maymun dağı, güneyinde ise Çardak ovası yer almaktadır. Höyüğün yüzeyinde bol miktarda Tunç çağına ait seramiklere rastlanmaktadır.				
ŞİMDİKİ TEHLİKELER	: Tarım amacıyla tesviye edilmesi.			
ŞİMDİKİ DURUM	: Üzerinde tarım yapılıyor.			
SİT POTANSİYELİ	: I. Derece Arkeolojik			
ŞİMDİKİ KORUMA	: ---			
ÖNERİLEN KORUMA	: I. Derece Arkeolojik Sit Alanı			
YAYIN DİZİNİ	: ---			
GÖZLEMLER	: Höyüğün üzerindeki yoğun Tunç dönemi seramiklerinden, bu dönemde iskan görmüş olmalıdır.			
			KORUMA DERECEİ : I. Derece	
			HAZIRLAYANLAR : 06/04/2001	
			Cevdet SEVİNÇ Şaban KÖK	
			Arkeolog / Müze Araştırmacısı	
			KONTROL EDEN : 06/04/2001	
			H. Hüseyin BAYSAL - Müze Müdürü	
			G. M. E. E. A. Y. K. KARARLARI	
			NO. : / / 2001	
			/ / 2001	
			/ / 2001	
			REVİZYON	
			G. M. E. E. A. Y. K. ONAYI : / / 2001	

HARİTALAR, FOTOĞRAFLAR :

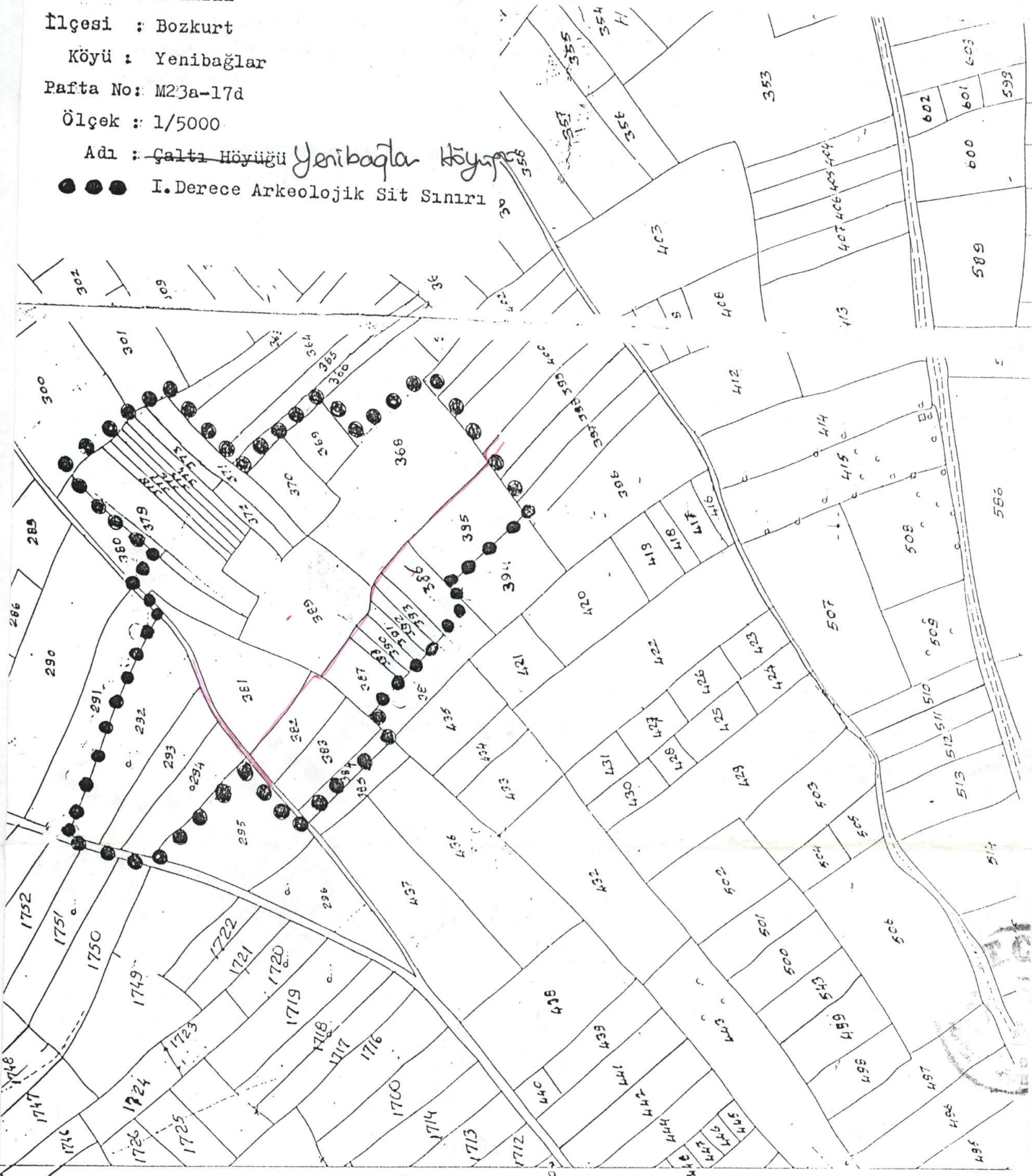


26.11.2001
804
2011/129

İli : Denizli
İlçesi : Bozkurt
Köyü : Yenibağlar
Pafta No: M23a-17d
Ölçek : 1/5000

Adı : Çaltı Höyüğü Yenibağlar Köyü

● ● ● I. Derece Arkeolojik Sit Sınırı



HAZIREYANLAR

DENİZLİ-M23

Saban YÖK
Müze Araştırmacısı

Cevdet SEVİNÇ
Arkeolog

Beşkan	Yard. Doç. Dr. Murcan UYDOĞ
Beşkan Yrd.	Prof. Dr. A. İbrahim YAVUZ
ÜYE	Doç. Dr. C. S. S.
ÜYE	Prof. Dr. Z. M. M.
ÜYE	Prof. Dr. Bozkurt ERSOY

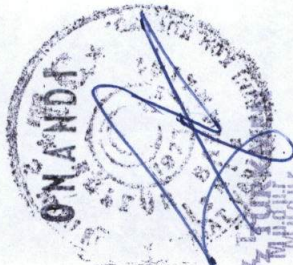
T. C.

KÜLTÜR BAKANLIĞI

Mzmir, H. N. N. N. N. ve Tabiat
Varlıklarını Koruma Kurulu

İZMİR İL MÜHÜRÜ
KÜLTÜR VE TABİAT VARLIKLARI
KORUMA KURULUNUN
14.5.2009 GÜNÜ VE 9925
SAYILI KARARİDİR.

Sovim ARSLAN
Arkeolog



Denizli
Müdür