

T.C  
KÜLTÜR VE TURİZM BAKANLIĞI  
İZMİR II NUMARALI KÜLTÜR VE TABİAT  
VARLIKLARINI KORUMA KURULU MÜDÜRLÜĞÜ

SAYI : B.16.0.K1V.4.35.00.02-35.02-20.17/36 -2570  
KONU : Denizli İli, Honaz İlçesi, Kaklık Kasabası

26...7.../2004

DGY Y

Özü yukarıda belirtilen konu hakkında İzmir II No'lu Kültür ve Tabiat Varlıklarını Koruma Kurulu tarafından alınan 7.7.2004 gün ve 12918 sayılı kurul kararı ekte gönderilmektedir.

2863 sayılı Kültür ve Tabiat Varlıklarını Koruma Kanunu ile Bu Kanunun Bazı Maddelerinin Değiştirilmesi ve Bu Kanuna Bazı Maddeler Eklenmesi hakkındaki 3386 sayılı ve 10 Aralık 1987 gün ve 19660 sayılı Resmi Gazete ile 19.8.1989 gün ve 20257 sayılı Resmi Gazete'de değişikliği yayımlanan "Korunması Gerekli Kültür ve Tabiat Varlıklarının Tespit-Tescili Hakkındaki Yönetmelik" gereğince:

Tescil edilen korunması gerekli taşınmaz kültür-tabiat varlıklarının Valiliğinizce, Kaymakamlığımızca en geç 3 gün içinde ilan tahtalarına asmak, Belediye hoparlörüyle duyurmak ve Köy Muhtarlığına bildirmek suretiyle ilan tutanağının Müdürlüğümüze gönderilmesi ve tapu kütüğünün beyanlar hanesine, korunması gerekli taşınmaz kültür-tabiat varlıkları olduğuna dair kayıt konulması gerekmektedir.

Bilgilerinizi ve gereğini arz ve rica ederim.



Osman ARSLAN

Şehir Plancısı  
Müdür V.

Ek:1-Karar

2- Tescil Fişi.

3-1/5000 ölçekli kadastral sit paftası.

DAĞITIM:

GEREĞİ :

- Bayındırlık ve İskan Bakanlığı (Teknik Araştırma ve Uygulama Genel Müd.) 1,2,3
- Kültür Varlıkları ve Müzeler Genel Müd. 1,2,3  
(Kurullar Dairesi Başkanlığı)ANKARA
- Kültür Varlıkları ve Müzeler Genel Müd. 1,2,3  
(Tespit ve Emlak Dairesi Başkanlığı)ANKARA
- Kültür ve Turizm Bakanlığı(Yatırımlar Genel Müd.) 1,2,3
- Çevre ve Orman Bakanlığı(Çevre Koruma Genel Müd) 1,2,3
- Çevre ve Orman Bakanlığı (Orman Genel Müd.) 1,2,3
- İller Bankası Genel Müd.ANKARA 1,2,3
- Denizli Valiliği(Kültür ve Turizm Müdürlüğü) 1,2,3
- Denizli Valiliği (Bayındırlık ve İskan Müd.) 1,2,3
- Honaz Kaymakamlığı 1,2,3
- Honaz Tapu Sicil Müd. 1,2,3
- Honaz Kadastro Müd. 1,2,3
- Denizli Müze Müd. 1,2,3
- Kaklık Belediye Bşk. 1,2,3

Adres: 1462 Sk.No:15 Alsancak/İZMİR

35220

Telefon : (232) 463 73 56—464 81 60

Fax: (232) 464 81 29

T.C  
KÜLTÜR VE TURİZM BAKANLIĞI  
İZMİR II NUMARALI KÜLTÜR VE TABİAT  
VARLIKLARINI KORUMA KURULU  
KARAR

Toplantı Tarihi ve No : 7.7.2004-824  
Karar Tarihi ve No : 7.7.2004- 12918

20-17/36  
Toplantı Yeri  
İZMİR

Denizli İli, Honaz İlçesi, Kaklık Kasabası sınırları içinde bulunan Kaklık Höyük ve doğusundaki nekropol sahasının tescil edilmesi isteminin iletildiği, Denizli İl Kültür ve Turizm Müdürlüğü'nün 28.04.2004 ve 1139 sayılı yazısı eki Müze Müdürlüğü raporu okundu, ekleri incelendi, Kurul raportörlerince hazırlanan 2119 kayıt numaralı rapor okundu, yapılan görüşmeler sonunda;

Denizli İli, Honaz İlçesi, Kaklık Kasabası sınırları içinde bulunan Kaklık Höyük ve doğusundaki nekropol sahasının, Müzesince yapılmış olan tespit çalışması doğrultusunda hazırlanan 1/5000 ölçekli öneri sit paftasında sınırları belirlendiği şekilde;

-Kaklık Höyüğün I.(Birinci) ve III. (Üçüncü) Derece Arkeolojik Sit olarak;

-Nekropol sahasının I.(Birinci) Derece Arkeolojik Sit olarak tescil edilmesi isteminin uygun olduğuna, (OLUMLU) karar verildi.

  
Nilüfer ÖNDER  
Arkeolog



Başkan  
Yard.Doç.Dr.Nurcan UYDAŞ  
İMZA

Başkan Yardımcısı  
Prof. Dr. Abdullah YAYLALI  
İMZA

Üye  
Prof. Dr. Ersin DOĞER  
İMZA

Üye  
Prof.Dr.Bozkurt ERSOY  
İMZA

Üye  
Prof.Dr.Çınar ATAY  
İMZA

Temsilci Üye  
Kaklık Belediyesi  
BULUNMADI

Temsilci Üye

Temsilci Üye



# HAZIRLAYANLAR

HAŞİM MİLDİZ Cevdet SEVİNC  
Arkeolog

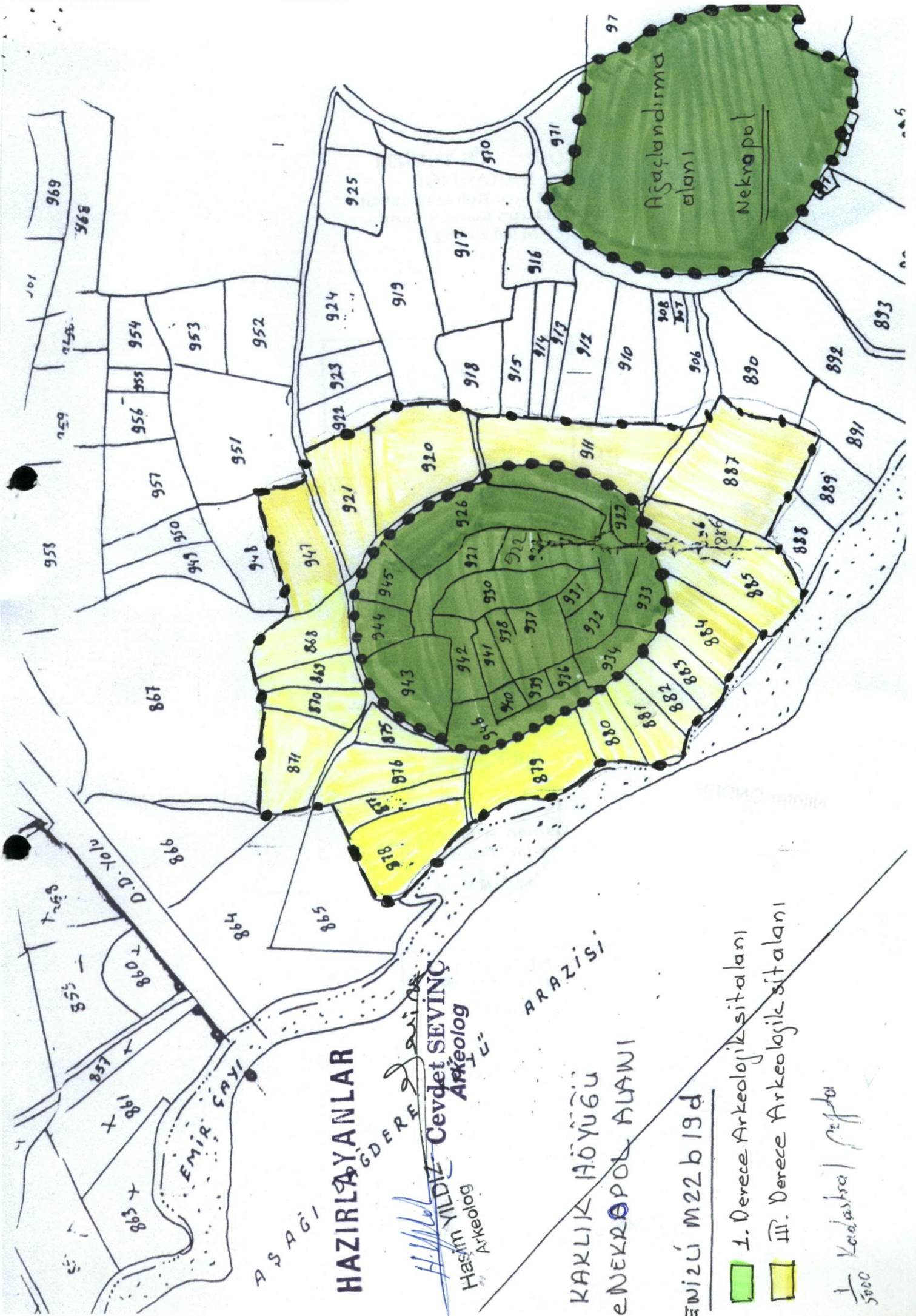
ARAZİSİ

KARLIK HÖYÜĞÜ  
ve NEKROPOL ALANI

DEMİZÜ M22 b 19 d

- I. Derece Arkeolojik sitalanı
- III. Derece Arkeolojik sitalanı

1/5000  
Kadastrosal Çizim





İLİ : Denizli

İLÇESİ : Honaz

MAHALLE, KÖY

VEYA MEVKİİ : Kaklık Kasabası

KADASTRO  
PAFTA

Denizli M22b 19d

ADA :

PARSEL :

ADI : Kaklık Höyük

GENEL TANIM : Denizli İli, Honaz İlçesi, Kaklık Kasabası sınırları içinde yer alan ve yerleşimin bitişiğindeki Kaklık Höyükte Tunç çağı, Hellenistik ve Roma Dönemlerine ait seramik parçaları bulmak mümkündür. Höyüğün üst noktasındaki uzunluğu 140-150 m.dir. Höyüğün tamamı vatandaşlara ait tarlalardan oluşmaktadır.

ŞİMDİKİ TEHLİKELER : Tesviye edilmesi ve imara açılma ihtimali yer almaktadır.

ŞİMDİKİ DURUM : Yer yer kaçak kazı yapılmıştır.

SİT POTANSİYELİ : I. ve III. Derece Arkeolojik

KORUMA DERESESİ : I. ve III.

ŞİMDİKİ KORUMA : ---

HAZIRLAYANLAR :

21/ 04 / 2004

Gevdet Sevinç

Haşim Yıldız

Arkeolog

Arkeolog

ÖNERİLEN KORUMA : I. ve III. Derece Arkeolojik

KONTROL EDEN :

H. Hüseyin BAYSAL - Müze Müdürü 22/ 04 / 2004

G. M. E. E. A. Y. K. KARARLARI

NO. :

/ / 19

YAYIN DİZİNİ :

/ / 19

/ / 19

GÖZLEMLER :

Höyüğün etek kısmında baraka şeklinde hayvan ahırları yapılmıştır. Birkaç bölümde önceden yapılmış tesviye izleri görülmektedir.

REVİZYON

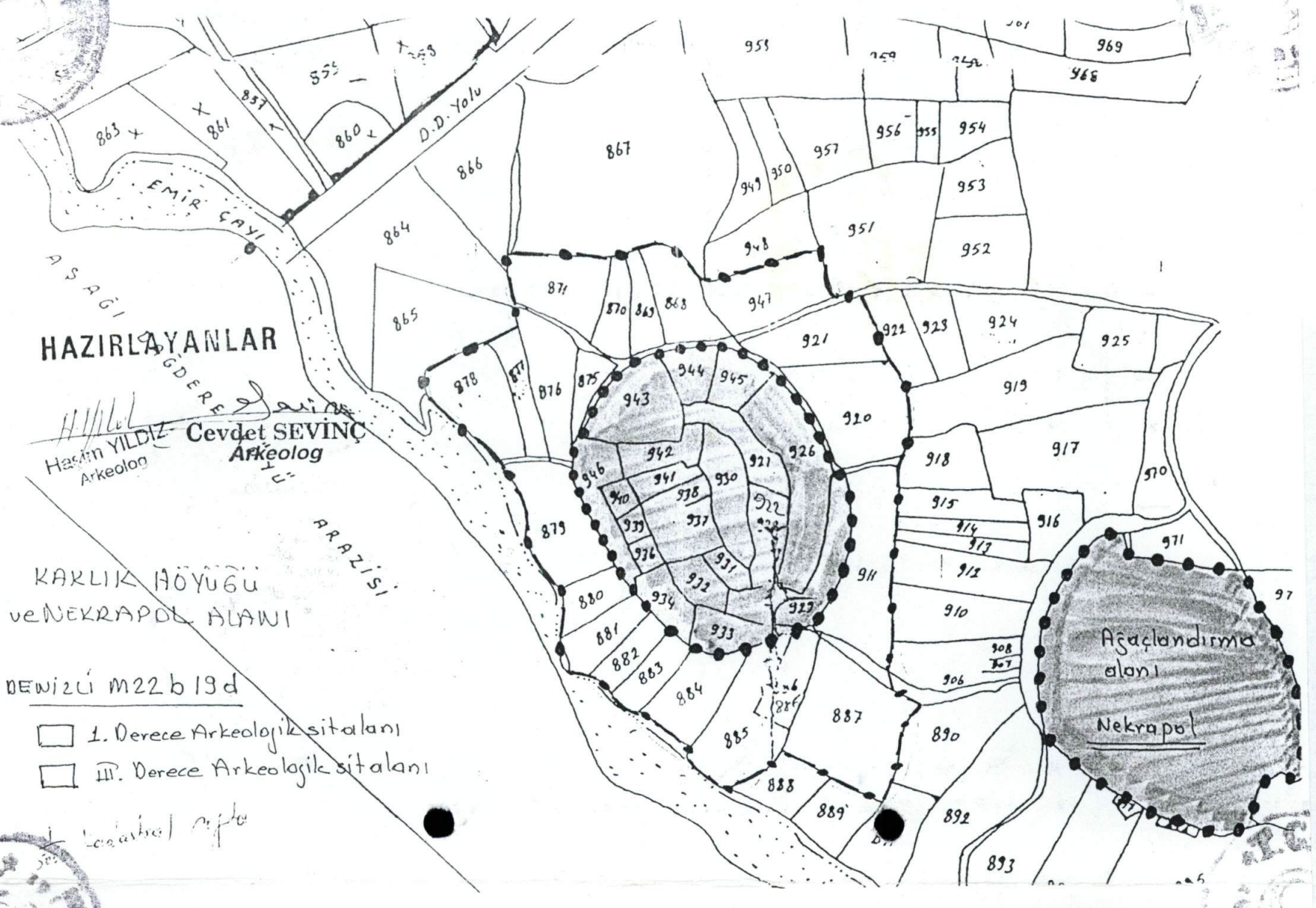
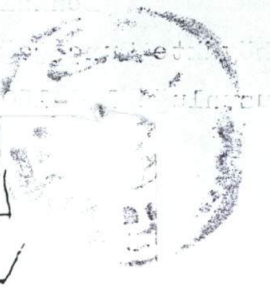
G. M. E. E. A. Y. K. ONAYI :

/ / 19

HARİTALAR, FOTOĞRAFLAR :







**Niğmet ÖNDER**  
 Arkeolog

İZMİR İL NEMİSARALI  
 KÜLTÜR VE TABİAT VARLIKLARI  
 BAKANLIĞI  
 27.000/2008/60N VE 12.918/2008  
 SAYILI KARAR EKİDİR.



Başkan	Yardı. Doç. Dr. NURCAN UYDAS
Başkan Yrd.	Prof. Dr. Abdullah YAYLALI
ÜYE	Prof. Dr. Bozkurt ERSOY
ÜYE	Prof. Dr. Emin DOĞER
ÜYE	Prof. Dr. Çınar AYAY
T.ÜYE	
T.ÜYE	
T.ÜYE	

**T.C. TURİZM**  
 KÜLTÜR VE TABİAT VARLIKLARI  
 BAKANLIĞI  
 Müdürlüğü