

T.C
KÜLTÜR BAKANLIĞI
İZMİR II NUMARALI KÜLTÜR VE TABİAT
VARLIKLARINI KORUMA KURULU MÜDÜRLÜĞÜ

SAYI : B.16 O.KTV.4.35 00.02-09.04/14 - 273
KONU : Aydın,Karacasu,Sirtlanini Mağarası

İZMİR

8 .../2001


DGY

Özü yukarıda belirtilen konu hakkında İzmir II Nolu Kültür ve Tabiat Varlıklarını Koruma Kurulu tarafından alınan 17.1.2001 gün ve 9772 sayılı kurul kararı ekte gönderilmektedir.

2863 sayılı Kültür ve Tabiat Varlıklarını Koruma Kanunu ile Bu Kanunun Bazı Maddelerinin Değiştirilmesi ve Bu Kanuna Bazı Maddeler eklenmesi hakkındaki 3386 sayılı ve 10 Aralık 1987 gün ve 19660 sayılı Resmi Gazete ile 19.8.1989 gün ve 20257 sayılı Resmi Gazete'de değişikliği yayımlanan "Korunması Gerekli Kültür ve Tabiat Varlıklarının Tespit-Tescili Hakkındaki Yönetmelik" gereğince:

Tescil edilen korunması gerekli taşınmaz kültür-tabiat varlıklarının Valiliğinizce, Kaymakamlığınızca en geç 3 gün içinde ilan tahtalarına asmak, Belediye hoparlörüyle duyurmak ve Köy Muhtarlığına bildirmek suretiyle ilan tutanağının Müdürlüğümüze gönderilmesi ve tapu kütüğünün beyanlar hanesine, korunması gerekli taşınmaz kültür-tabiat varlıkları olduğuna dair kayıt konulması gerekmektedir.

Bilgilerinizi ve gereğini arz ve rica ederim.



Deniz TÜRKMEN
MÜDÜR

EK:1-Karar

2-Birinci derece Doğal ve Arkeolojik sit Sınırlarını gösterir
1/25000 ölçekli topografik harita

DAĞITIM _____ :

GEREĞİ _____ :

-Aydın Valiliği 1,2
(Kültür Müdürlüğü)
-Aydın Valiliği 1,2
(Bayındırlık ve İskan Müd.)
-Karacasu Kaymakamlığı 1,2
-İzmir Orman Bölge Müd. 1,2
-İzmir Röleve ve Anıtlar Müd. 1,2
-Çamarası Köyü Muhtarlığı 1,2

BİLGİ _____ :

-KÜLTÜR VE TABİAT VARLIKLARINI KOR.GEN.MÜD. 1,2
(Kurullar Dairesi Başkanlığı) ANKARA
-KÜLTÜR VE TABİAT VARLIKLARINI KOR.GEN.MÜD 1,2
(Tesbit Dairesi Başkanlığı) ANKARA
-Afrodisias Müze Müd 1,2

6.02.2001 A. Tuf. 8.2.018
Adres :1462 Sok. (Ali Kocatepe Sok.) No:15
Telefon : Müdür : (232) 463 73 56
Santral : (232) 464 81 60

35220 Alsancak/İZMİR
Fax: (232) 464 81 29

T.C
KÜLTÜR BAKANLIĞI
İZMİR II NUMARALI KÜLTÜR VE TABİAT
VARLIKLARINI KORUMA KURULU
KARAR

09.04/14

Toplantı Tarihi ve No 17.1.2001-645
Karar Tarih ve No : 17.1.2001-9772

Toplantı Yeri
İZMİR

Aydın ili,Karacasu ilçesi,Çamarası Köyü,Sırtlandeliği Mevkiinde kadastro dışı alanda kalan ve Kurulumuz'un 22.3.1989 gün ve 639 sayılı kararı ile Doğal ve Arkeolojik Sit olarak tescil edilen Sırtlanini Mağarası'nın turizme açılması istemine ilişkin Kültür ve Tabiat Varlıklarını Koruma Genel Müdürlüğü'nün 3.3.1998 gün ve B.16.0.KTV.0.10.00.011.720/01009 sayılı yazısı, sit sınırlarının yeniden belirlenmesi ve sitin derecelendirilmesine ilişkin ve ekinde öneri sit sınırlarını içeren 20.12.2000 gün ve 3874 sayılı Kurul Müdürlüğü uzmanlarının raporu okundu,ekler ve fotoğraflar incelendi.Yapılan görüşmeler sonunda;

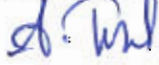
-Aydın ili,Karacasu ilçesi,Çamarası Köyü,Sırtlandeliği Mevkii,Sırtlanini Mağarası ve çevresinde ekli 1/25000 ölçekli topoğrafik haritada işaretlenen alanın I.(Birinci) derece doğal ve arkeolojik sit olarak tescil edilmesinin uygun olduğuna;

-I.(Birinci) derece doğal ve arkeolojik sit olarak tescil edilen alanda Kültür ve Tabiat Varlıklarını Koruma Yüksek Kurulu'nun 5.11.1999 gün ve 658 sayılı,5.11.1999 gün ve 659 sayılı ilke kararlarının geçerli olduğuna;

-Ekli haritada sınırları gösterilen alana I.(Birinci) derece arkeolojik ve doğal sit tescil şerhi verilmesi gerektiğine,karar verildi.

ASLI GİBİDİR

Alpay TIRIL
Peyzaj Yüksek Mimarı



Deniz TÜRKMEN
Müdür

Başkan
Yard.Doç.Dr.Nurcan UYDAŞ
İMZA

Başkan Yardımcısı
Prof.Dr.Abdullah YAYLALI
İMZA

Üye
Doç.Dr. Ülker SEYMEN
İMZA

Üye
Prof.Dr.Bozkurt ERSOY
İMZA

Üye
Prof.Dr.Zeynep MERCANGÖZ
İMZA

Temsilci
Üye
AYDIN VALİLİĞİ
BULUNMADI

Temsilci
Üye
İZMİR ORMAN BÖLGE MÜD.
BULUNMADI

Temsilci
Üye

AYDIN KARACASU ÇAMARASI KÖYÜ
SIRIŞLANDELİĞİ MEVKİİ, SIRT LANINI
MAĞARASI.

DENİZLİ - M21 - d2
ÖLÇEK : 1 / 25000

LEJAND

- I (Birinci) DERECE DOĞAL VE ARKEOLOJİK SİT SINIRI
—●—● II (İkinci) DERECE DOĞAL VE ARKEOLOJİK SİT SINIRI
○ D1
○ D2

I (Birinci) DERECE DOĞAL VE ARKEOLOJİK SİT
II (İkinci) DERECE DOĞAL VE ARKEOLOJİK SİT



T. C.
KÜLTÜR VE TURİZM BAKANLIĞI
İzmir II Numaralı Kültür ve Tabiat Varlıklarını
Koruma Kurulu Büro Müdürlüğü

Sayı : KTVKK-790/09-04/İA-340

6 / 4 / 1989


Konu : Aydın, Karacasu, Çamçama köyü, Sartlan dolığı
sevki, Sartlan ini mağarası

D.G.Y.Y.

Özü yukarıda belirtilen konu hakkında Kurulumuzca alınan 22.3.1989 gün
ve 639 sayılı Kurul Kararı ekte gönderilmiştir.

Bilgi edinilmesini ve gereğinin Kurulumuz Kararına göre yapılmasını arz ve rica ederim.

BAKAN ADINA


Ciyasi ÖZTÜRK

Müdür V.


Eki : 1 karar
: 2 harita

DAĞITIM :

Gereği :

Bilgi :

- Aydın Valiliği (Kültür ve Turizm Md.) AYDIN (Ek.1.2)
- Karacasu Kaymaklığı/AYDIN (Ek.1.2)
- Afredisias Müze Md./AYDIN (Ek.1.2)
- Sayındırlık ve İskan Md./AYDIN (Ek.1.2)
- İller Bankası Genel Md./ANKARA (Ek.1.2)
- Turizm Genel Md./ANKARA (Ek.1.2)
- Turizm Planlama ve Yatırımlar Daire Bşk./ANKARA (Ek.1.2)
- ESKİ ESERLER VE MÜZELER GENEL MÜDÜRLÜĞÜ (Kültür ve Tabiat Varlıkları Koruma Yüksek Kurulu) ANKARA (Ek.1.2)
- ESKİ ESERLER VE MÜZELER GENEL MÜDÜRLÜĞÜ (Tespit ve Koruma Planlama Daire Bşk.) ANKARA (Ek.1.2)

29.3.1989 M. Aralık İ. KAVRAMAN 

09.04/14

T. C.
KÜLTÜR ve TURİZM BAKANLIĞI
İZMİR II NUMARALI KÜLTÜR ve TABİAT VARLIKLARINI
KORUMA KURULU

K A R A R

Toplantı Tarih ve No. : 22.3.1989 / 81
Karar Tarihi ve No. : 22.3.1989 / 639

Toplantı Yeri : İZMİR

Aydın ili, Karacasu ilçesi, Çamarası Köyü, Sırtlan Deliği mevki, Sırtlan-
ini Mağarasının tesciline ilişkin Aydın Kültür ve Turizm Müdürlüğü'nün 11.11.1988
gün ve 1.631.3309 sayılı yazısı ekundu, ekleri incelendi, yapılan görüşmeler
sonunda;

Aydın ili, Karacasu ilçesi, Çamarası Köyü, Sırtlan Deliği Mevkiinde bu-
lunan ve karar eki haritada yeri belirlenen Sırtlan İni Mağarasının doğal ve
arkeolojik sit alanı olarak tesciline karar verildi.

Şifalı ÖZTÜRK
Müdür

ASLI GIBİDİR
T.C.
Prof. Dr. Altan ÇİLİNGİROĞLU

BAŞKAN
Prof. Dr. Altan ÇİLİNGİROĞLU
İMZA

BAŞKAN YARDIMCISI
Doç. Dr. Getin TÜRKÜŞ
İMZA

ÜYE
Selahattin ERDEMÇİL
Efes Mijzesi Müdürü
İMZA

ÜYE
Fatma Sedes AĞO
Y. Mim. Restoratör
İMZA

ÜYE
İlhami BİLGİN
Sanat Tarihçi
İMZA

ÜYE

ÜYE

ÜYE

İLİ : AYDIN

İLÇESİ : KARACASU

MAHALLE, KÖY
VEYA MEVKİİ

ÇAMARASI Köyü

Sirtlan deliği Mevkii.

KADASTRO
PAFTA

ADA :

PARSEL :

ADI : SIRTLAN İNİ MAĞARASI

GENEL TANIM : Çamarası Köyüne 2,5, Afrodisiyas'a 9,5, Karacasu'ya 13,5 km uzaklıkta, kemur olarak Afrodisiyas'ın güneyine düşen mağaranın doğu yönünde bulunan dar bir girişinden sonra büyük ve geniş bir mekana geçilen mağarada sarkıt ve dikitler yanında minerali ve kireçli suların oluşturduğu çok güzel görünümler mevcuttur. Ayrıca tabanda antik parçalar mevcuttur. Ancak bir sondaj kazısının yapılmasında yarar vardır. Belki de Prehistorik döneme inebilecek buluntularda ele geçebilir. Mağaranın büyüklüğü hakkında henüz bir bilgi edinilememiştir. Köylüler de mağaranın sonunun bilinmediğini söylemişlerdir.

ŞİMDİKİ TEHLİKELER :

-

ŞİMDİKİ DURUM :

-

SİT POTANSİYELİ :

-

ŞİMDİKİ KORUMA :

-

ÖNERİLEN KORUMA :

Doğal ve Kültürel Sit.

YAYIN DİZİNİ :

-

GÖZLEMLER :

İçinde antik malsemenin de bulunması ve doğal varlık olması nedeniyle bir an önce koruma altına alınıp, gerekli araştırmalar yapıldıktan sonra turizme açılması uygun olacaktır.

KORUMA DERESESİ :

HAZIRLAYANLAR :

/ XI / 19 88

A. Semih TULAY

Arkeolog

Afrodisiyas Misesi Müdürü

KONTROL EDEN :

/ / 19

G. M. E. E. A. Y. K. KARARLARI

NO. :

/ / 19

/ / 19

/ / 19

REVİZYON

G. M. E. E. A. Y. K. ONAYI :

/ / 19

HARİTALAR, FOTOĞRAFLAR :

