

T.C.
KÜLTÜR VE TURİZM BAKANLIĞI
ESKİŞEHİR KÜLTÜR VARLIKLARINI KORUMA BÖLGE KURULU



KARAR

Toplantı Tarih ve No:10.01.2014 – 107
Karar Tarih ve No :10.01.2014 – 2092

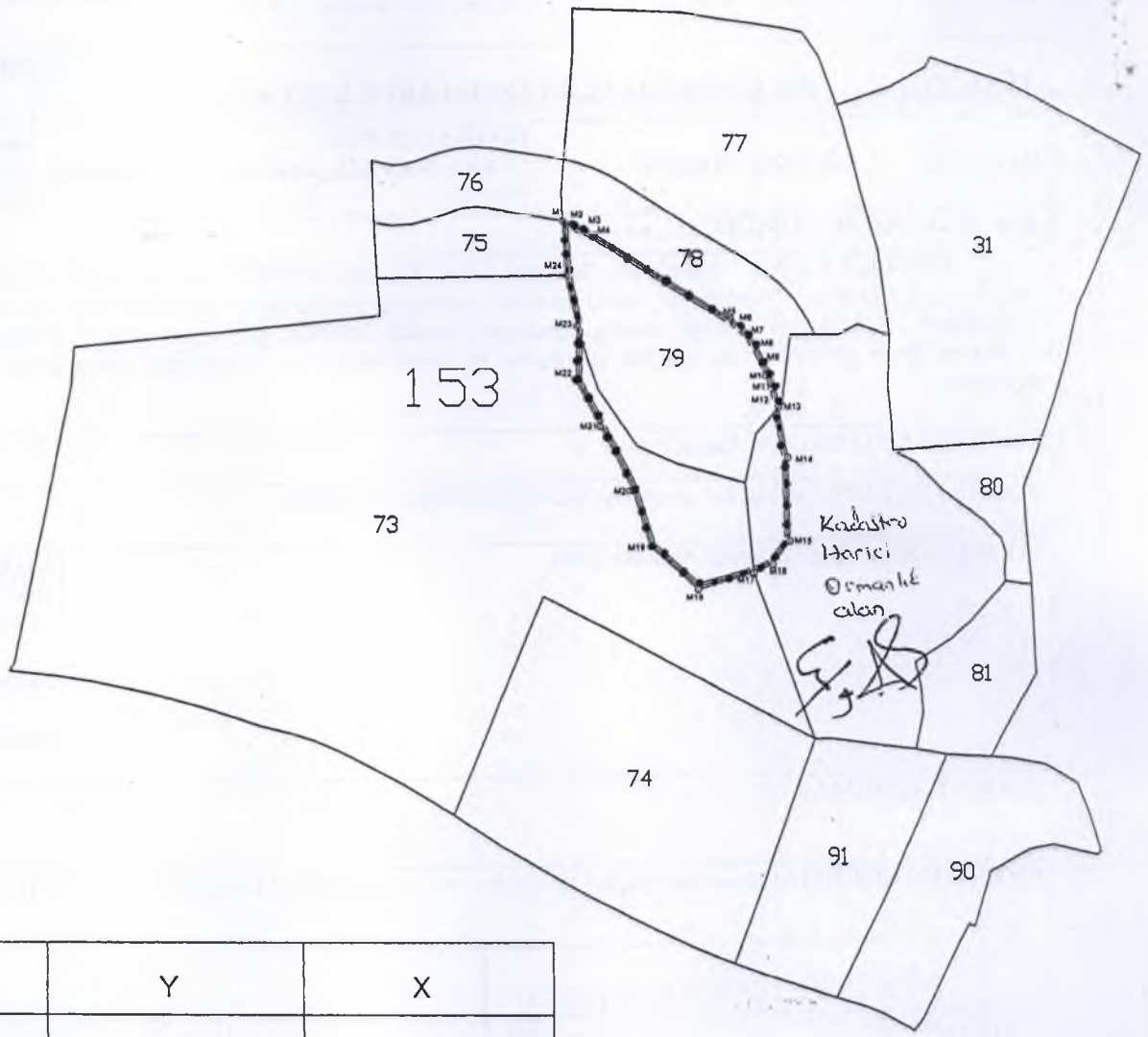
Toplantı Yeri
ESKİŞEHİR

Bilecik İli, Bozüyük İlçesi, Karaağaç Köyü, Kuştepesi Mevkii'nde ve tapunun 153 ada, 73 ve 79 parselleri ile kadaströ tescili alanda kalan Karaağaç Tümölüsü'nün I. (Bir) Derece Arkeolojik Sit olarak tescil edilmesine ilişkin evrakları ve bahsi geçen tümölüste Bilecik Müze Müdürlüğü uzmanlarınca gerçekleştirilen kurtarma kazısı ile söz konusu kurtarma kazısı çalışmalarında iş makinesi kullanması için gerekli izin verilmesi talebini konu alan Bilecik Valiliği'nin (İl Kültür ve Turizm Müdürlüğü) 26.11.2013 gün ve 85836379/164/2304 sayılı, 11.12.2013 gün ve 85836379/900/2450 sayılı ile 25.12.2013 gün ve 85836379.160.02/2587 sayılı yazıları, Bilecik Valiliği'nin (Kadaströ Müdürlüğü) 12.11.2013 gün ve 47577019.250/2541 sayılı yazısı ile Bilecik İl Özel İdaresi'nin 05.12.2013 gün ve 94728557-769-8984 sayılı yazısı ve 20.12.2013 gün ve 8379 sayılı sunuş raporu okundu, dosyası incelendi, yapılan görüşmeler sonunda;

Bilecik İli, Bozüyük İlçesi, Karaağaç Köyü, Kuştepesi Mevkii'nde ve tapunun 153 ada, 73 ve 79 parselleri ile kadaströ tescili alanda kalan Karaağaç Tümölüsü'nün bulunduğu alanın 2863 sayılı Kanun kapsamında I. (Bir) Derece Arkeolojik Sit olarak tesciline; hazırlanan tescil fişi ve kadastral pafta üzerine hazırlanmış koordinatlı sit sınırı paftasının tashih edildiği şekliyle uygun olduğuna; sit sınırları içerisinde yer alan taşınmazların tapu kütüğünün beyanlar hanesine ilgili şerhlerin konulmasına; sit sınırları içerisinde Kültür ve Tabiat Varlıklarını Koruma Yüksek Kurulu'nun 05.11.1999 gün ve 658 sayılı İlke Kararı'nın geçerli olduğuna, ayrıca söz konusu tümölüste Bilecik Müze Müdürlüğü uzmanlarınca gerçekleştirilen kurtarma kazısı sırasında göçme tehlikesini önleme amacıyla iş makinesi (kepçe) kullanılması talebinin, arkeolojik alanlarda iş makinesi ile kazı yapılmasının bilimsel kazı etiğine aykırı olması nedeniyle uygun olmadığına; bahsi geçen kazı alanında göçme tehlikesine karşı gerekli güvenlik önlemlerinin Müze Müdürlüğü'nce alınmasından sonra kurtarma kazısı çalışmalarına devam edilmesine karar verildi.

KONSEYİ	DOĞAL VE KÜLTÜREL VARLIKLARI KORUMA ENYANTERİ		ENYANTER NO:
TÜRKİYE	ESKİŞEHİR KÜLTÜR VARLIKLARINI KORUMA KURULU		SİT HARİTA NO:
İLİ: Bilecik	İLÇESİ: Bozüyük	MAHALLE KÖY VEYA MEVKİİ: Karaağaç Köyü, Kuştepesi Mevkii	KADASTRO PAFTA: ADA: 153 PARSEL: 73-79
ADI: KARAĞAÇ TÜMÜLÜSÜ			
GENEL TANIM: Bilecik İli, „Bozüyük İlçesi, Karaağaç Köyü”ün güneybatısında Kuştepesi Mevkii, 153 ada,73-79 parsellerde yer alan bir Tümülüs’tür. tarım arazisinin ortasında yer almakta olup doğu tarafından stabilize bir yol ve su kanalı geçmektedir. Yüksekliğini büyük oranda korumakla birlikte özellikle güneybatı bölümü definciler tarafından sistemli bir düzenle tahrip edilmiştir. Bu tahribat sonucunda bu kısım yükseltisini kaybetmiş, çıkan dolgu moloz taş malzeme çevreye yayılmıştır.			
ŞİMDİKİ TEHLİKELER: Kaçak kazılar			
ŞİMDİKİ DURUM: Definciler tarafından batı yönünde tahrip edilmiştir.			
SİT POTANSİYELİ: 1.Derece Arkeolojik Sit		KORUMA DERECESESİ: HAZIRLAYANLAR: 30.09.2013 Müze Müdürü: Halil ARÇA Müze Araştırmacısı: Erdal MEAN	
ŞİMDİKİ KORUMA:			
ÖNERİLEN KORUMA: Jandarma güçleri tarafından rutin olarak kontrol edilmelidir.		KONTROL EDEN: 01.10.2013 Halil ARÇA Müze Müdürü	
YAYINDIZISI: T.C. KÜLTÜR VE TURİZM BAKANLIĞI KÜLTÜR VARLIKLARI VE MÜZELER GENEL MÜDÜRLÜĞÜ ESKİŞEHİR KÜLTÜR VARLIKLARINI KORUMA BÖLGE KURULU		KURUL KARARLARI:	
GÖZLENENLER: MUDURLUĞU		REVİZYON:	
ESKİŞEHİR KÜLTÜR VARLIKLARINI KORUMA BÖLGE KURULUNUN 10.01.2014 GÜN VE 2012 SAYILI KARARI EKİDİR.			
			
			

4 A



NoktaNo	Y	X
M1	243824.50	4413570.12
M2	243827.65	4413569.16
M3	243831.52	4413567.56
M4	243835.22	4413565.58
M5	243880.55	4413538.46
M6	243883.93	4413535.99
M7	243886.81	4413532.95
M8	243889.10	4413529.43
M9	243891.85	4413524.19
M10	243893.79	4413519.96
M11	243895.27	4413515.54
M12	243896.27	4413510.98
M13	243896.46	4413509.04
M14	243899.57	4413492.20
M15	243900.68	4413465.48
M16	243895.02	4413457.65
M17	243888.74	4413454.88
M18	243870.07	4413449.49
M19	243854.07	4413463.49
M20	243848.07	4413481.49
M21	243837.07	4413502.49
M22	243829.07	4413517.49
M23	243829.34	4413535.72
M24	243825.61	4413552.46

*Bilecik ili, Bozüyük ilçesi
Karaağaç Köyü, Karaağaç Tümlüsü
• I. Derece Arkeolojik Sit Alanı*

T.C.
KÜLTÜR VE TURİZM BAKANLIĞI
ESKİŞEHİR KÜLTÜR VARLIKLARINI
KORUMA BÖLGE KURULU'NUN
10.01.2014 GÜN, 2092 SAYILI KARAR
EKİDİR.



Handwritten signature and arrow pointing to the right.