



T.C.

KÜLTÜR VE TURİZM BAKANLIĞI
Aydın Kültür Varlıklarını Koruma Bölge Kurulu Müdürlüğü

SAYI:B.16.0.KVM.4.09.00.04-20.18.13 - 2394
KONU:Denizli İli, Serinhisar İlçesi,
Köy Yerleşimi Tescili Hk.

AYDIN
30.10.2012

D.G.Y.Y

Özü yukarıda belirtilen konu hakkında Aydın Kültür Varlıklarını Koruma Bölge Kurulu tarafından alınan **19.10.2012** tarih ve **1045** sayılı karar ekte gönderilmektedir.

3386 ve 5226 sayılı yasalar, 648 sayılı Kanun Hükmündeki Kararname ile değişik 2863 sayılı Kültür Varlıklarını Koruma Kanununun 7 nci ile 10 uncu maddesine dayanılarak hazırlanan ve 13.3.2012 tarih ve 28232 sayılı Resmi Gazete’de yayınlanan “Korunması Gerekli Taşınmaz Kültür Varlıklarının Ve Sitlerin Tespit Ve Tescili Hakkında Yönetmelik” gereğince:

Tescil edilen korunması gerekli taşınmaz kültür varlıklarının Valiliğinizce/ Kaymakamlığınızca tebliğ tarihinden itibaren en geç üç gün içinde ilan tahtalarına asmak, belediye hoparlörüyle duyurmak ve köy muhtarlığına bildirmek ve internet sitesinde yayımlamak suretiyle ilan edilerek ilan tutanağının Müdürlüğümüze iletilmek üzere Bakanlığımızın ildeki temsilcisine teslim edilmesi, korunması gerekli taşınmaz kültür varlıkları ile sit içerisinde kalan parsellerin tespiti, listelenmesi ile taşınmazların tapu kütüklerinin beyanlar hanesine “korunması gerekli taşınmaz kültür varlığıdır” şerhinin konmasına ilişkin iş ve işlemlerin söz konusu yönetmelik hükümleri doğrultusunda gerçekleştirilmesi hususunda;

Bilgilerinizi ve gereğini arz/rica ederim.


Mehmet YILMAZ
Bölge Kurulu Müdürü

- EK: 1.** Karar (1 Adet)
2. 1/5000 Ölçekli Sit Haritası (1 Adet)
3. Tescil Fişi (1 Adet)

DAĞITIM
GEREĞİ :

- Denizli Valiliği
(İl Kültür ve Turizm Müdürlüğü)
(Kadastro Müdürlüğü)
(Denizli Müze Müdürlüğü)
- Serinhisar Kaymakamlığı
- Serinhisar Kaymakamlığı
(Tapu Sicil Müdürlüğü)
- Serinhisar Belediye Başkanlığı

BİLGİ :

- Kültür ve Turizm Bakanlığı
(Yatırım ve İşletmeler Genel Müdürlüğü)
- Kültür Varlıkları ve Müzeler Genel Müdürlüğü
(Kurullar Dairesi Başkanlığı)
(Dünya Miras Alanları, Planlama ve Tespit Dairesi Başkanlığı)
- (Kazılar ve Araştırmalar Dairesi Başkanlığı)
- (Yüksek Kurul Dairesi Başkanlığı)
- Çevre ve Şehircilik Bakanlığı
(Çevre Etki Değerlendirmesi İzin ve Denetim Genel Müdürlüğü)
- Maden İşleri Genel Müdürlüğü
- İller Bankası Genel Müdürlüğü

Ö ALTUNTAŞ 



T.C.

**KÜLTÜR VE TURİZM BAKANLIĞI
AYDIN KÜLTÜR VARLIKLARINI
KORUMA BÖLGE KURULU**

KARAR

TOPLANTI TARİHİ VE NO : 19.10.2012-30

20.08.13

KARAR TARİHİ VE NO : 19.10.2012-1045

**Toplantı Yeri
AYDIN**

Denizli İli, Serinhisar İlçesi, Harami Mevkiinde bulunan arkeolojik köy yerleşiminin korunması gerekli kültür varlığı olarak tescil edilmesine ilişkin; Denizli İl Kültür Turizm Müdürlüğünün 11.05.2012 sayılı yazısı, Aydın Kültür ve Tabiat Varlıklarını Koruma Bölge Kurulu Müdürlüğünün 10.06.2010 tarih ve 1283 sayılı yazısı, Denizli Müze Müdürlüğü Uzmanlarının 19.04.2012 tarihli raporları, ilgili kurum görüşleri okundu. Ekleri, konuya ilişkin bilgi ve belgeler incelendi. Yapılan görüşmeler sonunda;

Denizli İli, Serinhisar İlçesi, Harami Mevkiinde bulunan arkeolojik köy yerleşiminin bulunduğu alan, 2863 sayılı Kültür ve Tabiat Varlıklarını Koruma Kanunu kapsamında Korunması Gerekli Kültür Varlığı özelliği gösterdiğinden karar eki 1/5000 ölçekli kadastral haritada sınırları belirlendiği şekliyle III. Derece Arkeolojik Sit olarak tescilinin uygun olduğuna karar verildi.

ASLI GİBİDİR

Mehmet YILMAZ
Bölge Kurulu Müdürü

BAŞKAN
Prof. Dr. Celal ŞİMŞEK
İMZA

BAŞKAN YARDIMCISI
Yrd. Doç. Dr. Müjgan KARATOSUN
BULUNMADI

ÜYE
Doç Dr. Bilal SÖĞÜT
İMZA

ÜYE
Yrd. Doç. Dr. Bülent Nuri KILAVUZ
BULUNMADI

ÜYE
Dr. Levent ÜNVERDİ
İMZA

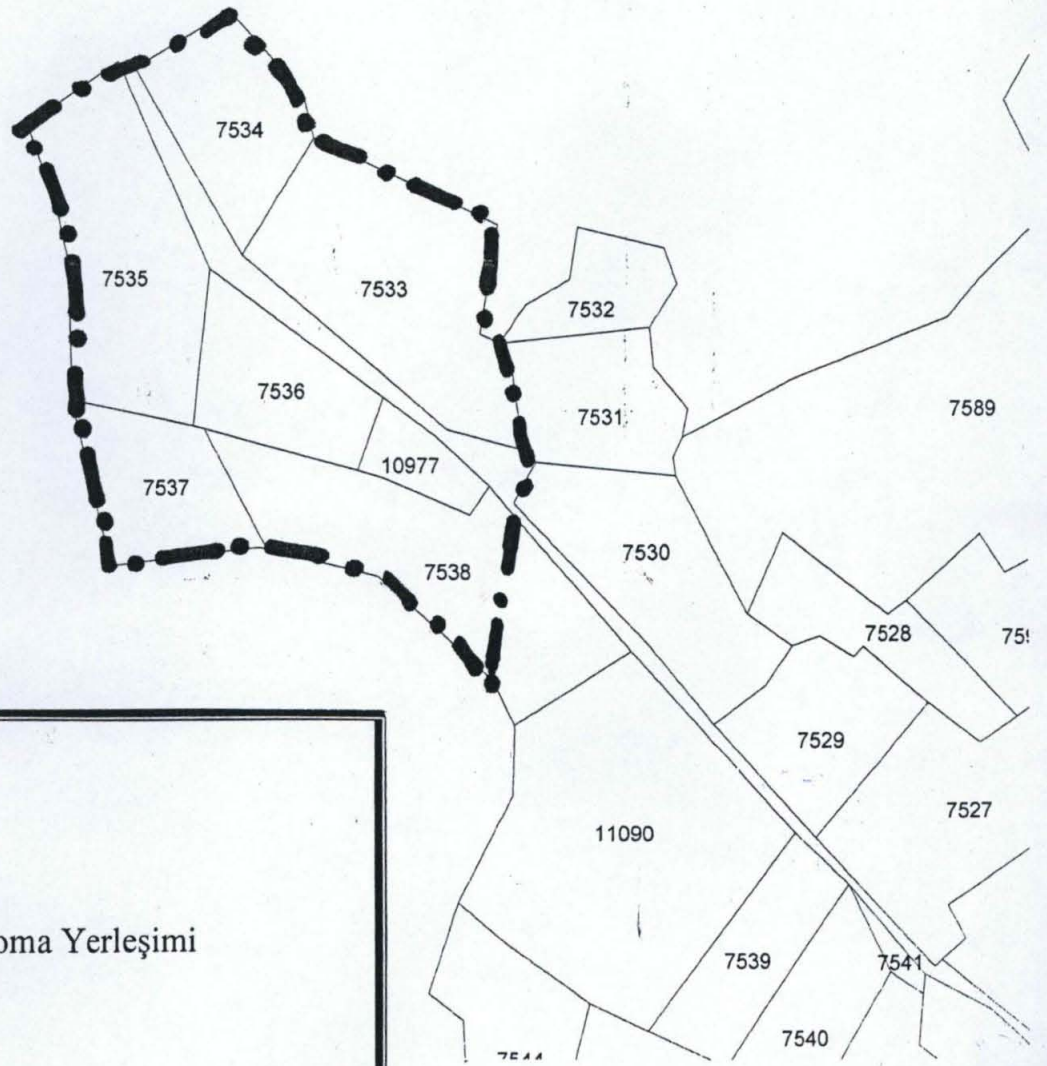
ÜYE
Bahadır DİKMEN
İMZA

ÜYE
Bilge KARHAN
İMZA


ÜYE
Serinhisar Belediye Başkanlığı
BULUNMADI

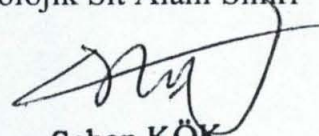
ÜYE

ÜYE
H. Hüseyin BAYSAL
Denizli Müze Müdürü
İMZA



İli : Denizli
İlçesi : Serinhisar
Mevkii : Harami
Adı : Roma ve Doğu Roma Yerleşimi
Pafta : 8 ve 9
Ölçek : 1 / 5000
- • - : III. Derece Arkeolojik Sit Alanı Sınırı


Cevdet SEVİNÇ
Arkeolog


Şaban KÖK
Müze Araştırmacısı

AVRUPA KONSEYİ	DOĞAL VE KÜLTÜREL VARLIKLARI KORUMA ENVANTERİ	D.K.V.	ENVANTER NO:
T Ü R K İ Y E	KÜLTÜR VARLIKLARI VE MÜZELER GENEL MÜDÜRLÜĞÜ	S İ T	HARİTA NO:
İLİ: DENİZLİ	MAHALLE KÖY İLÇESİ: Serinhisar VEYA MEVKİİ Harami	KADASTRO PAFTA:	ADA:
ADI: Harami Arkeolojik Yerleşimi			
GENEL TANIM : Serinhisar İlçesi, Harami Mevkiindeki arkeolojik yerleşim Serinhisar Ovasının kuzeybatı ucunda, Honaz Dağının güney tarafında bulunmaktadır. Duvar kalıntıları, işlenmiş mimari taşlar ile kayrak taşından yapılmış ev kalıntıları ve keramik kap parçaları, tuğla ve kiremit parçaları arazi yüzeyinde görülmektedir. Kalıntılar Roma Dönemine tarihlendirilmektedir.			
ŞİMDİKİ TEHLİKELER : Kaçak kazılar			
ŞİMDİKİ DURUM : Arazi yüzeyinde antik köy yerleşimin kalıntıları korunmuş durumdadır.			
SİT POTANSİYELİ : Arkeolojik	KORUMA DERECEŚİ : HAZIRLAYANLAR : 19.04.2012		
ŞİMDİKİ KORUMA : -	Cevdet SEVINÇ Arkeolog		
ÖNERİLEN KORUMA : Sit Alanı	Şaban KÖK Müze Araştırmacısı		
YAYIN DİZİNİ : -	KONTROL EDEN : 19.04.2012 H. Hüseyin BAĞSAL Müze Müdürü		
GÖZLEMLER Kazanes Vadisinden Lukos Vadisine ulı ulaşımı sağlayan antik yol Yerleşimin kuzey tarafı	REVİZYON G.M.E.E.A.Y.K. ONAYI :		
HARİTALAR, FOTOĞRAFLAR :			
