



T.C.

KÜLTÜR VE TURİZM BAKANLIĞI
Aydın Kültür Varlıklarını Koruma Bölge Kurulu Müdürlüğü

SAYI : B.16.0.KVM.4.09.00.04-20.10.42/453
KONU: Denizli İli, Tavas İlçesi, Hırka Köyü
3 Pafta, 3805 ve 3806 Parseller Tümüls Tescili

AYDIN
11.11.2011

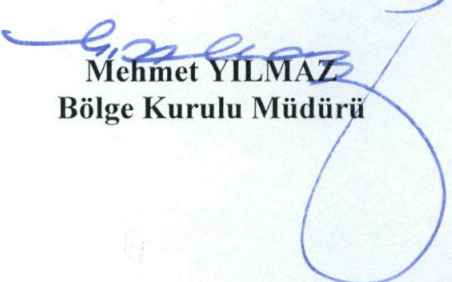
D.G. Y. Y.

Özü yukarıda belirtilen konu hakkında Aydın Kültür Varlıklarını Koruma Bölge Kurulu tarafından alınan **27.10.2011** tarih ve **131** sayılı karar ekte gönderilmektedir.

2863 sayılı Kültür Varlıklarını Koruma Kanunu ile 10.12.1987 tarih ve 19660 sayılı Resmi Gazete'de yayınlanan "Korunması Gerekli Kültür ve Tabiat Varlıklarının Tespit - Tescili Hakkındaki Yönetmenlik" gereğince:

Tescil edilen korunması gerekli taşınmaz kültür varlıklarının Valiliğinizce/ Kaymakamlığınızca en geç 3 gün içinde ilan tahtalarına asmak, Belediye hoparlörüyle duyurmak ve Köy Muhtarlığı'na bildirmek suretiyle ilan edilerek ilan tutanağının Müdürlüğümüze gönderilmesi ve tapu kütüğünün beyanlar hanesine, "Korunması Gerekli Taşınmaz Kültür Varlığı" olduğuna dair kayıt konulması gerekmektedir.

Bilgilerinizi ve gereğini arz/rica ederim.


Mehmet YILMAZ
Bölge Kurulu Müdürü

Ek: 1. Karar (1 Adet)
Ek: 2. 1/5000 Ölçekli Harita (1 Adet)


Dağıtım

Gereği :

- Denizli Valiliği
(İl Kültür ve Turizm Müdürlüğü) (Ek:1-2)
- (İl Özel İdaresi) (Ek:1-2)
- (Çevre ve Şehircilik İl Müdürlüğü) (Ek:1-2)
- (Orman ve Su İşleri İl Müdürlüğü) (Ek: 1-2)
- Tavas Kaymakamlığı (Ek 1-2)
- Tavas Kaymakamlığı
(Tapu Sicil Müdürlüğü) (Ek:1-2)
- (Kadastro Müdürlüğü)(Ek:1-2)
- Denizli Müze Müdürlüğü (Ek:1-2)

Bilgi :

- Kültür ve Turizm Bakanlığı
(Yatırım ve İşletmeler Genel Müdürlüğü) (Ek:1-2)
- Kültür Varlıkları ve Müzeler Genel Müdürlüğü
(Kurullar Dairesi Başkanlığı), (Ek:1-2)
- (Teşvik ve Emlak Dairesi Başkanlığı) (Ek:1-2)
- (Dünya Miras Alanları, Planlama ve Tespit Dairesi Başkanlığı) (Ek:1-2)
- (Kazılar ve Araştırmalar Dairesi Başkanlığı) (Ek:1-2)
- İller Bankası Genel Müdürlüğü (Ek:1-2)
- Çevre ve Şehircilik Bakanlığı
(Çevre Etki Değerlendirmesi İzin ve Denetim Genel Müdürlüğü) (Ek:1-2)
- Enerji ve Tabii Kaynaklar Bakanlığı
(Maden İşleri Genel Müdürlüğü) (Ek:1-2)
- Hırka Köyü Muhtarlığı(Ek:1-2)

Perihan DÖNERTAŞ
Arkeolog 



T.C.

**KÜLTÜR VE TURİZM BAKANLIĞI
AYDIN KÜLTÜR VARLIKLARINI
KORUMA BÖLGE KURULU**

KARAR

TOPLANTI TARİHİ VE NO : 27.10.2011-03

20.10.42

KARAR TARİHİ VE NO : 27.10.2011-131

**Toplantı Yeri
AYDIN**

Denizli İli, Tavas İlçesi, Hırka Köyünde bulunan, Gayrimenkul Eski Eserler ve Anıtlar Yüksek Kurulunun 22.07.1983 tarih ve A-4449 sayılı kararı ile Arkeolojik Sit olarak tescil edilerek 20m. koruma alanı belirlenen, tapunun 3805 ve 3806(eski 2556) parsel numaralarında kayıtlı taşınmazlarda yer alan Hırka Tümülüsünün tescil şerhinin kaldırılması talebine ilişkin; Denizli Valiliği İl Kültür ve Turizm Müdürlüğünün 29.06.2011 tarih ve 2862 sayılı yazısı ve ekleri, Aydın Kültür Varlıklarını Koruma Bölge Kurulu Müdürlüğü Uzmanlarının 25.10.2011 tarihli raporu okundu. Gerekli bilgi ve belgeler incelendi. Yapılan görüşmeler sonucunda;

Denizli İli, Tavas İlçesi, Hırka Köyünde bulunan, tapunun 3805 ve 3806(eski 2556) parsel numaralarında kayıtlı taşınmazlar üzerinde yer alan tümülüste yapılan jeoradar çalışmasında kültür varlığına rastlanılmadığı için tescilinin kaldırılması talebinin; Tümülüslerdeki mezar odalarının yüzeyden çok derinde olması nedeniyle jeoradar ile tespitinin mümkün olamayacağı ve tümülüs yüzeyine yakın yerlerde kiremit çatma ve örgü tekne mezarlar tespit edildiğinden uygun olmadığına;

Tümülüs Mezarın ekli 1/5000 ölçekli harita üzerinde sınırlarının işaretlendiği şekliyle I. Derece Arkeolojik Sit olarak tescilinin uygun olduğuna karar verildi.

ASLI GİBİDİR

Mehmet YILMAZ
Bölge Kurulu Müdürü

BAŞKAN
Prof. Dr. Celal ŞİMŞEK
İMZA

BAŞKAN YARDIMCISI
Yrd. Doç. Dr. Müjgan KARATOSUN
BULUNMADI

ÜYE
Prof. Dr. Kadir PEKTAŞ
İMZA

ÜYE
Doç. Dr. Bilal SÖĞÜT
İMZA

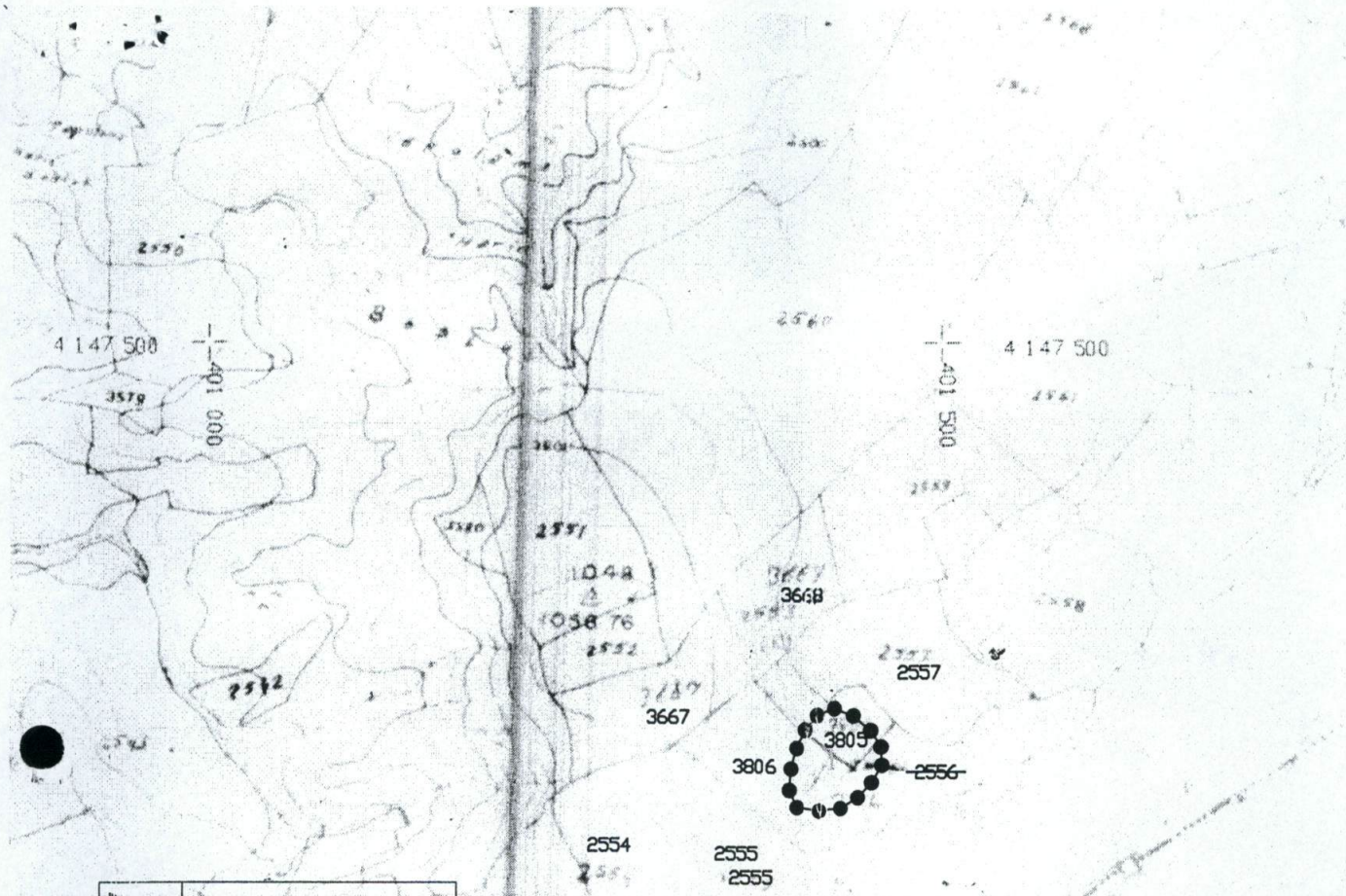
ÜYE
Dr. Levent ÜNVERDİ
İMZA

ÜYE
Bahadır DİKMEN
İMZA

ÜYE
Mahmut Atilla KAYA
BULUNMADI

ÜYE
Denizli İl Özel İdaresi
BULUNMADI

ÜYE
H.Hüseyin BAYSAL
Denizli Müze Müdürü
İMZA



İl
İlçesi
Muhallesini
Ada/Parsel

NoktaNo	Y	X	NoktaNo	Y	X
ST7	401 459 939	41 4721 4 909	ST6	401 459 459	41 47227 393
ST8	401 453 217	41 47203 386	ST5	401 452 497	41 472381 96
ST9	401 444 094	41 471 93 303	ST4	401 440 733	41 47248279
ST10	401 432 091	41 471 861 01	ST3	401 427 770	41 47253 560
ST11	401 416 726	41 471 94 661	ST2	401 41 5526	41 47249 479
ST12	401 407 124	41 472391 56	ST12	401 401 362	41 471 86 921
ST13	401 400 882	41 47227 153	ST14	401 397 041	41 4721 2 989
ST13	401 296 081	41 471 98 585			

İl
İlçesi
Muhallesini
Ada/Parsel

Ada	Parsel	Noktalar	Hesap Alan
1		ST1, ST2, ST3, ST4, ST5, ST6, ST7, ST8, ST9, ST10, ST11, ST12, ST13, ST14, ST15	3259,403

Not: Koordinatlar 3 Derece ED-50 Sistemindedir. *ah*

GÖSTERİM

● ● ● ● ● I. (BİRİNCİ) DERECE ARKEOLOJİK SİT

HAZIRLAYANLAR

ÖMER TAŞCI
Harita Mühendisi

Perihan DÖNERTAŞ
Uzman (Arkeolog)

Songül ERBAY
Uzman (Arkeolog)

SAHİBİ YERİNE
Bölge Kurulu Müdürü

20.10/42

T.C.

KÜLTÜR ve TURİZM BAKANLIĞI

Gayrimenkul Eski Eserler ve Anıtlar Yüksek Kurulu Başkanlığı

Sayı : 68413/20.10/4/1- 2154
Konu : Denizli, Savaş, Barın (Bodrum Bölgesi)
Kayatibi sürecinde 3 par. 2556 par-
salde yer alan "Anıtlar"ın tesolli.

23.9.1987

D.G.Y.Y.

Ozü yukarıda belirtilen konu hakkında Gayrimenkul Eski Eserler ve Anıtlar Yüksek Kurulu tarafından alınan 22.7.1983gün ve.....
A-4449sayılı karar ekli olarak sunulmuştur.

Bilgi edinilmesini ve gereğinin yapılmasının teminini saygılarımla rica ederim.

Orhan
Prof. Orhan ALSAÇ

Başkan

Gökçe GÜNEL
Müdür V.

EKLER : 1- Karar (3 adet)
2-
3-

DAĞITIM:

Gereği :

Bilgi _____ :

-KÜLTÜR ve TURİZM BAKANLIĞI
Eski Eserler ve Anıtlar Genel Müdürlüğü/ANTARA
-DENİZLİ VALİLİĞİNE
(Savaş Kaymaklığı)
-Savaş Müdürlüğüne/DENİZLİ

18.8.1983:DR/GT

T. C.
KÜLTÜR BAKANLIĞI ve TURİZM BAKANLIĞI
GAYRİMENKUL, ESKİ ESERLER ve ANITLAR
YÜKSEK KURULU BAŞKANLIĞI

K A R A R

Toplantı No. ve Tarihi : 356,21.7.1983

Karar No. ve Tarihi : A-4449,22.7.1983

Toplantı yeri :

ANKARA

Denizli, Tavas, Hırka (Badem Beleni) Kayadibi yöresinde 3 pafta, 2556 parselde yer alan Tümüls'ün tescili istemini içeren Kültür ve Turizm Bakanlığı Eski Eserler ve Müzeler Genel Müdürlüğünün 27.5.1983 gün ve Müze:02.2.750.0(20)-3977 sayılı yazısı okundu, ekleri incelendi, yapılan müzakeresi sonunda;

Denizli, Tavas, Hırka (Badem Beleni) Kayadibi yöresinde 3 pafta, 2556 parselde yer alan ve ekteki haritada sınırları belirlenen Tümüls'ün Arkeolojik SİT Alanı olarak tescil edilmesine ve 20 metrelik koruma alanı bırakılmasına ve bu alanlarda Kurulumuzun 14.11.1981 gün, A-3221 sayılı ilke kararı koruma koşullarına uygun davranılmasına karar verildi.

Prof. ORHAN ALSAÇ

Prof. DOĞAN KUBAN

BAŞKAN

BAŞKANVEKİLİ

Üye
Akozan (Feridun)

Üye
Aktepe (Münir)

Üye
Alsaç (Orhan)

Üye
Bayburtluoğlu Cevdet

Üye
Biler (Remin)

Bulunmadı

Bulunmadı

Bulunmadı

Üye
Erder (Cevat)

Üye
Kuban (Doğan)

Üye
Kuran (Aptullah)

Üye
Ögel (Semra)

Üye
Serdaroğlu (Ümit)

Bulunmadı

Bulunmadı

Bulunmadı

Üye
Sözen (Metin)

Üye
Tandoğan (Rifat)

Üye
Tayla (Hüsrev)

Üye
Kırzioğlu (Fahrettin)

Üye
Önge (Yılmaz)

Üye
Kültür ve Turizm
Müsteşarı
Kemal Gökçe

Üye
Vakıflar
Genel Müdürü
Galip Yiğitgüden

Üye
Eski Eserler ve Müzeler
Genel Müdürü
Nurettin Yardımcı Y. Üye
Nadir Avcı

Üye
Turizm Genel Müdürü
Cem Tarhan
Cemalettin Barışkan
Suher (Hande) Bulunmadı
Bulunmadı

Üye
Plânlama ve İmar
Genel Müdürü
Bulunmadı

18.8.1983:DT/GT