



T.C.

KÜLTÜR VE TURİZM BAKANLIĞI

Aydın Kültür Ve Tabiat Varlıklarını Koruma Bölge Kurulu Müdürlüğü

SAYI : B.16.0.KVM.4.09.00.04-09.11.18

42

KONU: Aydın İli, Yenipazar İlçesi, Dereköy Köyü
Şabankadı Mevkii hk.

AYDIN
04.01.2011


D.G.Y.Y

Özü yukarıda belirtilen konu hakkında Aydın Kültür ve Tabiat Varlıklarını Koruma Bölge Kurulu tarafından alınan **24.12.2010** tarih ve **3399** sayılı karar ekte gönderilmektedir.

3386 ve 5226 sayılı yasalar ile değişik 2863 sayılı Kültür ve Tabiat Varlıklarını Koruma Kanunu ile 10.12.1987 tarih ve 19660 sayılı Resmi Gazete’de yayınlanan “Korunması Gerekli Kültür ve Tabiat Varlıklarının Tespit - Tescili Hakkındaki Yönetmenlik” gereğince:

Tescil edilen korunması gerekli taşınmaz kültür varlıklarının Valiliğinizce/ Kaymakamlığınızca en geç 3 gün içinde ilan tahtalarına asmak, Belediye hoparlörüyle duyurmak ve Köy Muhtarlığı’na bildirmek suretiyle ilan edilerek ilan tutanağının Müdürlüğümüze gönderilmesi ve tapu kütüğünün beyanlar hanesine, “Korunması Gerekli Taşınmaz Kültür Varlığı” olduğuna dair kayıt konulması gerekmektedir.

Bilgilerinizi ve gereğini arz/rica ederim.


Mehmet YILMAZ
Bölge Kurulu Müdürü

Ek: 1. Karar (1 Adet)

Ek: 2 . Tescil Fişi (1 Adet)

Ek: 3. 1/2000 Ölçekli Harita (1 Adet)

Dağıtım

Gereği :

- Aydın Valiliği
(İl Kültür ve Turizm Müdürlüğü),(Ek:1)
(İl Özel İdaresi), (Ek:1-2-3)
(İl Çevre ve Orman Müdürlüğü), (Ek:1-2-3)
- Tarım Reformu Aydın Bölge Müdürlüğü, (Ek: 1-2-3)
- Yenipazar Kaymakamlığı, (Ek:1-2-3)
- Yenipazar Kaymakamlığı
(Tapu Sicil Müdürlüğü), (Ek:1-2-3)
(Kadastro Şefliği), (Ek:1-2-3)
- Dereköy Köyü Muhtarlığı, (Ek:1-3)
- Aydın Müze Müdürlüğü, (Ek:1-2-3)

Bilgi :

- Kültür ve Turizm Bakanlığı
(Yatırım ve İşletmeler Genel Müdürlüğü), (Ek:1-2-3)
- Kültür Varlıkları ve Müzeler Genel Müdürlüğü
(Kurullar Dairesi Başkanlığı), (Ek:1-2-3)
(Teşvik ve Emlak Dairesi Başkanlığı), (Ek:1-2-3)
(Dünya Miras Alanları, Planlama ve Tespit Dairesi Başkanlığı), (Ek:1-2-3)
(Kazılar ve Araştırmalar Dairesi Başkanlığı), (Ek:1-2-3)
- İller Bankası Genel Müdürlüğü, (Ek:1-2-3)
- Çevre ve Orman Bakanlığı
(ÇED ve Planlama Genel Müdürlüğü (Ek:1-2-3)
- Bayındırlık ve İskan Bakanlığı
(Teknik Araştırma ve Uygulama Genel Müdürlüğü), (Ek:1-2-3)

S.E.Baykal

ADRES: Veysi Paşa Mh. Hükümet Blv. No: 67 09100 AYDIN TEL: 0256 213 77 37 FAKS: 0256 213 45 11



T.C.

**KÜLTÜR VE TURİZM BAKANLIĞI
AYDIN KÜLTÜR VE TABİAT VARLIKLARINI
KORUMA BÖLGE KURULU**

KARAR

TOPLANTI TARİHİ VE NO : 24.12.2010-138

09.11.18

KARAR TARİHİ VE NO : 24.12.2010-3399

Toplantı Yeri
AYDIN

Aydın İli, Yenipazar İlçesi, Dereköy Köyü, Şabankadı Mevkii, tapunun 8 pafta, 1175 parsel numarasına kayıtlı taşınmazı üzerinde yapılan tarla tesviyesi sırasında ortaya çıkan ve 1175 ve 1098 parsel numaralarına kayıtlı taşınmazlar ile tescil harici taşınmazı kapsayan alana ilişkin; Aydın İl Kültür ve Turizm Müdürlüğü'nün 25.11.2010 tarih ve 1265 sayılı yazısı ve eki Aydın Müze Müdürlüğü Uzmanlarının 22.11.2010 tarihli raporu, Aydın Kültür ve Tabiat Varlıklarını Koruma Bölge Kurulu Müdürlüğü Uzmanlarının 21.12.2010 tarihli raporu okundu. Ekler ve konuya ilişkin tüm bilgi ve belgeler incelendi. Yapılan görüşmeler sonucunda;

Aydın İli, Yenipazar İlçesi, Dereköy Köyü, Şabankadı Mevkiinde bulunan, tapunun 1175 ve 1098 parsel numaralarına kayıtlı taşınmazlar ile tescil harici taşınmazı kapsayan alanın, 2863 sayılı Kültür ve Tabiat Varlıklarını Koruma Kanunu kapsamında, "Korunması Gerekli Kültür Varlığı" özelliği gösterdiğinden, ekli 1/2000 ölçekli haritada sınırlarının işaretlendiği şekliyle III. (Üçüncü) Derece Arkeolojik Sit olarak tescilinin uygun olduğuna karar verildi.

ASLI GİBİDİR

Mehmet YILMAZ
Bölge Kurulu Müdürü

BAŞKAN

Prof.Dr. Kadir PEKTAŞ
İMZA

BAŞKAN YARDIMCISI

Yrd.Doç.Dr. Müjgan KARATOSUN
İMZA

ÜYE

Prof.Dr. Vedat İDİL
BULUNMADI

ÜYE

Prof.Dr. Celal ŞİMŞEK
İMZA

ÜYE

Yrd.Doç.Dr.Deniz ÖZKUT
İMZA

ÜYE

Necati UYAR
İMZA

ÜYE

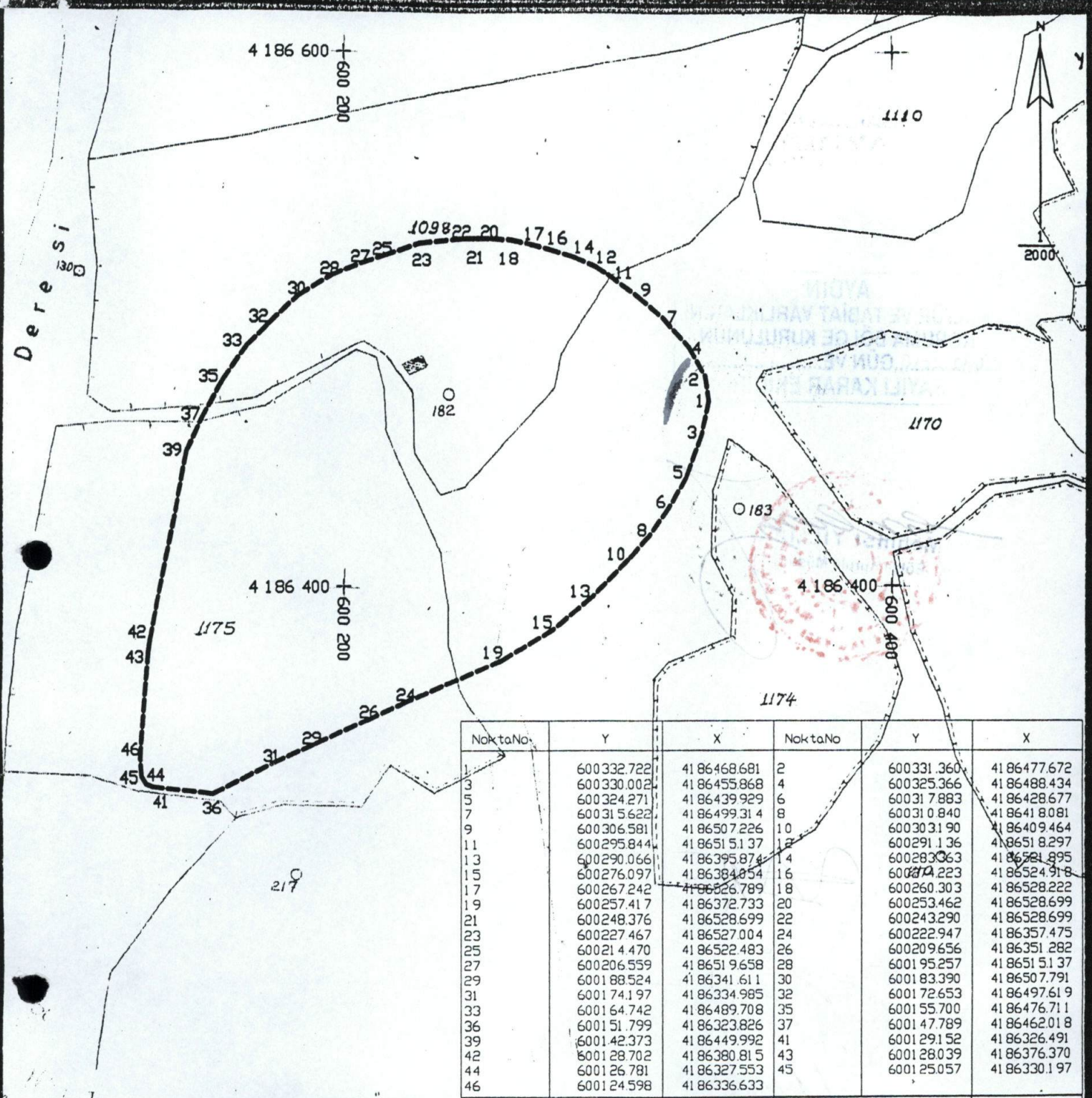
A.Selim UŞAN
İMZA

ÜYE

Özay GÜL
Aydın İl Özel İdaresi
İMZA

ÜYE

Emin YENER
Aydın Müze Müdürü
İMZA



| NoktaNo: | Y | X | NoktaNo | Y | X |
|----------|------------|-------------|---------|------------|-------------|
| 1 | 600332.722 | 4186468.681 | 2 | 600331.360 | 4186477.672 |
| 3 | 600330.002 | 4186455.868 | 4 | 600325.366 | 4186488.434 |
| 5 | 600324.271 | 4186439.929 | 6 | 600317.883 | 4186428.677 |
| 7 | 600315.622 | 4186499.314 | 8 | 600310.840 | 4186418.081 |
| 9 | 600306.581 | 4186507.226 | 10 | 600303.190 | 4186409.464 |
| 11 | 600295.844 | 4186515.137 | 12 | 600291.136 | 4186518.297 |
| 13 | 600290.066 | 4186395.874 | 14 | 600283.063 | 4186521.895 |
| 15 | 600276.097 | 4186384.854 | 16 | 600274.223 | 4186524.918 |
| 17 | 600267.242 | 4186326.789 | 18 | 600260.303 | 4186528.222 |
| 19 | 600257.417 | 4186372.733 | 20 | 600253.462 | 4186528.699 |
| 21 | 600248.376 | 4186528.699 | 22 | 600243.290 | 4186528.699 |
| 23 | 600227.467 | 4186527.004 | 24 | 600222.947 | 4186357.475 |
| 25 | 600214.470 | 4186522.483 | 26 | 600209.656 | 4186351.282 |
| 27 | 600206.559 | 4186519.658 | 28 | 600195.257 | 4186515.137 |
| 29 | 600188.524 | 4186341.611 | 30 | 600183.390 | 4186507.791 |
| 31 | 600174.197 | 4186334.985 | 32 | 600172.653 | 4186497.619 |
| 33 | 600164.742 | 4186489.708 | 35 | 600155.700 | 4186476.711 |
| 36 | 600151.799 | 4186323.826 | 37 | 600147.789 | 4186462.018 |
| 39 | 600142.373 | 4186449.992 | 41 | 600129.152 | 4186326.491 |
| 42 | 600128.702 | 4186380.815 | 43 | 600128.039 | 4186376.370 |
| 44 | 600126.781 | 4186327.553 | 45 | 600125.057 | 4186330.197 |
| 46 | 600124.598 | 4186336.633 | | | |

| Ada | Parsel | Noktalar | HesapAlan |
|---------------------|--------|---|-----------|
| III. DER ARK SIT | | 1,2,3,4,5,6,7,8,9,10, 11,12,13,14,15,16,17,18, 19,20,21,22,23,24,25,26, 27,28,29,30,31,32,33,35, 36,37,39,41,42,43,44,45, 46 | 27951.344 |

NOT: Koordinatlar 3 derecelik ED-50 Datum koordinatlarıdır.

216

GÖSTERİM

III. DERECE

ARKEOLOJİK

SİT SINIRI

SİT SINIRI İÇERISİNDEKİ
KAPLADIĞI ALAN : 27951 m²'dir

Songül Erbay BAYKAL
Arkeolog

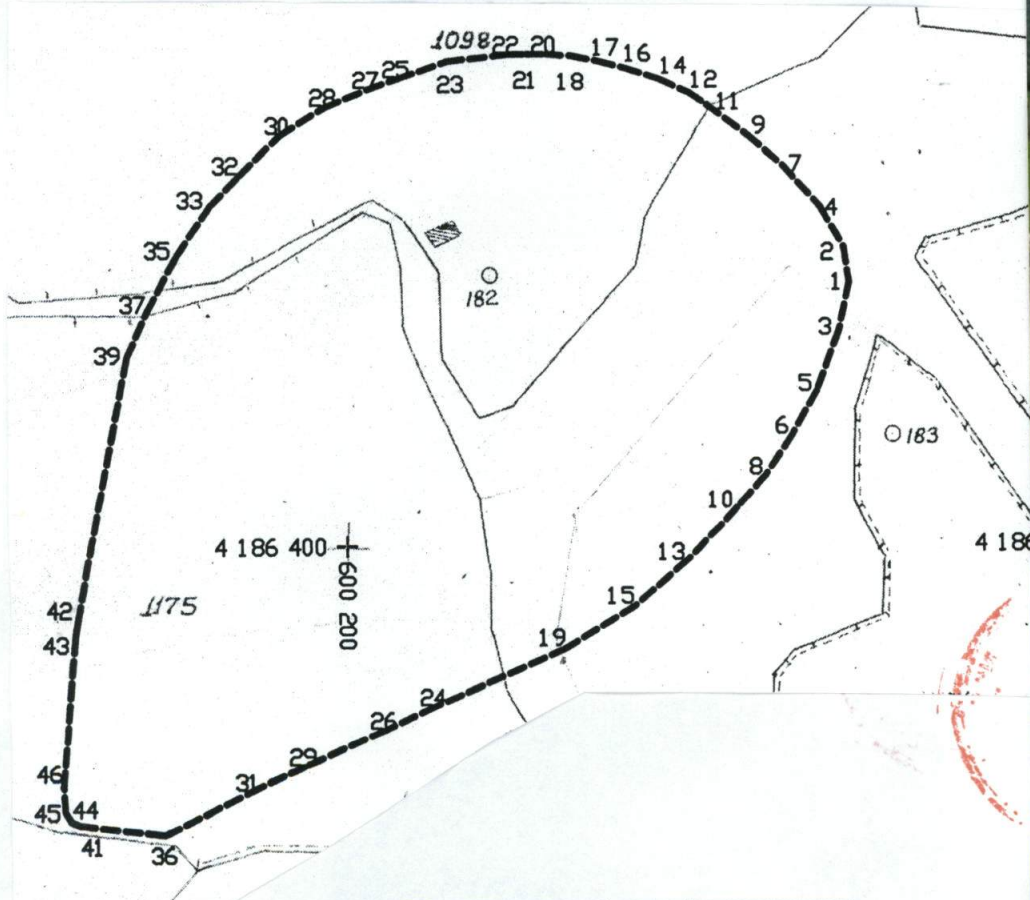
Haydar COŞAR
Çevre Yüksek Mühendisi

Ömer TAŞÇI
Harita Mühendisi

SİT SINIRI, AYDIN KÜLTÜR VE TABİAT VARLIKLARINI KORUMA BÖLGE
KURULU'NUN 24.12.2010 TARİH VE 3399 SAYILI KARARI İLE ONAYLIDIR.

| | | | | |
|---|---|-------------------------|--|-----------------------------|
| AVRUPA KONSEYİ | DOĞAL VE KÜLTÜREL VARLIKLARI KORUMA ENVANTERİ | D.K.V.K.E. | SİT | ENVANTER NO : |
| TÜRKİYE | KÜLTÜR VARLIKLARI VE MÜZELER GENEL MÜDÜRLÜĞÜ | | | HARİTA NO : |
| İLİ : AYDIN | İLÇESİ : Yenipazar | MAHALLE KÖY : Dereköy | KADASTRO | |
| | | VEYA MEVKİİ : Şabankadı | Çıbantası Tapesi | PAFTA : 8 1175 ve 1098 par. |
| ADI : Arkeolojik yerleşim alanı | | | | |
| GENEL TANITIM | | | | |
| Aydın İli, Yenipazar İlçesi, Dereköy, Şabankadı Mevkiinde bulunan tapunun 8 pafta, 1175 parsel numarasında kayıtlı taşınmaz üzerinde tarla tesviye çalışması sırasında ortaya çıkmış ayrıca tesviye edilen alanın doğu ve kuzeyinde 1098 numaralı parsel numarasına kayıtlı taşınmaz üzerinde bulunan yoğun seramik kırıklarının yer aldığı arkeolojik yerleşim alanı. Alanda yoğun bir şekilde Roma dönemi plaka kiremit ve seramik parçası bulunmaktadır. Tesviye edilen alanın doğusunda duvar izine ve güney doğusunda iki adet blok taş rastlanmıştır. | | | | |
| ŞİMDİKİ TEHLİKELER : | | | | |
| Kaçak kazılar | | | | |
| ŞİMDİKİ DURUM : | | | | |
| SİT POTANSİYELİ : III. Derece Arkeolojik Sit | | | KORUMA DERECESİ : III. Derece | |
| | | | HAZIRLAYANLAR : 21.12.2010 | |
| ŞİMDİKİ KORUMA : | | | Songül Erbay BAYKAL Arkeolog | |
| | | | Haydar COŞAR Çevre Mühendisi | |
| ÖNERİLEN KORUMA : III. Derece Arkeolojik Sit olarak koruma altına alınması | | | KONTROL EDEN : /200..... | |
| | | | G.M.E.E.A.Y.K. KARARLARI NO. : Mehmet YILMAZ | |
| YAYIN DİZİSİ : | | | /200..... | |
| | | | /200..... | |
| GÖZLEMLER : | | | REVİZYON | |
| | | | G.M.E.E.A.Y.K.ONAYI : /200..... | |

HARİTALAR, FOTOĞRAFLAR



| NoktaNo | Y | X | NoktaNo | Y | X |
|---------|------------|-------------|---------|------------|-------------|
| 1 | 600332.722 | 4186468.681 | 2 | 600331.360 | 4186477.672 |
| 3 | 600330.002 | 4186455.868 | 4 | 600325.366 | 4186488.434 |
| 5 | 600324.271 | 4186439.929 | 6 | 600317.883 | 4186428.677 |
| 7 | 600315.622 | 4186499.314 | 8 | 600310.840 | 4186418.081 |
| 9 | 600306.581 | 4186507.226 | 10 | 600303.190 | 4186409.464 |
| 11 | 600295.844 | 4186515.137 | 12 | 600291.136 | 4186518.297 |
| 13 | 600290.066 | 4186395.874 | 14 | 600283.063 | 4186521.895 |
| 15 | 600276.097 | 4186384.854 | 16 | 600274.223 | 4186524.918 |
| 17 | 600267.242 | 4186326.789 | 18 | 600260.303 | 4186528.222 |
| 19 | 600257.417 | 4186372.733 | 20 | 600253.462 | 4186528.699 |
| 21 | 600248.376 | 4186528.699 | 22 | 600243.290 | 4186528.699 |
| 23 | 600227.467 | 4186527.004 | 24 | 600222.947 | 4186357.475 |
| 25 | 600214.470 | 4186522.483 | 26 | 600209.656 | 4186351.282 |
| 27 | 600206.559 | 4186519.658 | 28 | 600195.257 | 4186515.137 |
| 29 | 600188.524 | 4186341.611 | 30 | 600183.390 | 4186507.791 |
| 31 | 600174.197 | 4186334.985 | 32 | 600172.653 | 4186497.619 |
| 33 | 600164.742 | 4186489.708 | 35 | 600155.700 | 4186476.711 |
| 36 | 600151.799 | 4186323.826 | 37 | 600147.789 | 4186462.018 |
| 39 | 600142.373 | 4186449.992 | 41 | 600129.152 | 4186326.491 |
| 42 | 600128.702 | 4186380.815 | 43 | 600128.039 | 4186376.370 |
| 44 | 600126.781 | 4186327.553 | 45 | 600125.057 | 4186330.197 |
| 46 | 600124.598 | 4186336.633 | | | |



T.C.
KÜLTÜR VE TURİZM

BAYKAR

Kültür Varlıklarını Koruma Bölgesi Kurulunun
Koruma Bölgesi Müdürü

AYDIN
KÜLTÜR VE TURİZM BAKANLIĞI
KORUMA BÖLGESİ MÜDÜRLÜĞÜ
24.12.2016 Tarihli 3399
SAYILI KARAR EKİDİR.

| | |
|-------|--|
| BASKA | |
| BASKA | |
| ÜYE | |
| ÜYE | |
| ÜYE | |

(Handwritten signatures and marks in blue ink)

