

T.C.
KÜLTÜR VE TURİZM BAKANLIĞI
ESKİŞEHİR KÜLTÜR VARLIKLARINI KORUMA BÖLGE KURULU
KARAR

Toplantı Tarih ve No:20.02.2014 – 110
Karar Tarih ve No :20.02.2014 – 2159

Toplantı Yeri
ESKİŞEHİR


Afyonkarahisar İli, Merkez, Kayadibi ve Voyvoda Mahallelerinde yer alan ve tapunun 20K4A pafta, 624 ada, eski 1 parselinde (yeni 7, 8, 9, 10, 11, 12, 13, 14, 15, 16, 17 ve 18 parsellerinde) kayıtlı II. (İki) Derece Doğal ve III. (Üç) Derece Arkeolojik Sit olarak tescilli Sarıkız Kayalığı'nın III. (Üç) Derece Arkeolojik Sit sınırlarının güncellenmesine ilişkin kurum görüşlerinin iletildiği Afyonkarahisar Belediye Başkanlığı'nın 20.12.2013 gün ve 28817491.02-310.99-1473/146763 sayılı yazısı, Afyonkarahisar Valiliği'nin (Çevre ve Şehircilik İl Müdürlüğü) 23.12.2013 gün ve 89044732.252.01-1055-8487 sayılı ve 27.01.2014 gün ve 58346687/252.01/278-599 sayılı yazıları, Afyonkarahisar Valiliği'nin (Kadastro Müdürlüğü) 16.01.2014 gün ve 84082599-150.99/338 sayılı yazısı, 28.01.2013 gün ve 7879 sayılı yerinde inceleme raporu ile 14.02.2014 gün ve 1091 sayılı sunuş raporu okundu, dosyası incelendi, yapılan görüşmeler sonunda;

Afyonkarahisar İli, Merkez, Kayadibi ve Voyvoda Mahallelerinde yer alan ve tapunun 20K4A pafta, 624 ada, eski 1 parselinde (yeni 7, 8, 9, 10, 11, 12, 13, 14, 15, 16, 17 ve 18 parsellerinde) kayıtlı, Eskişehir Kültür ve Tabiat Varlıklarını Koruma Bölge Kurulu'nun 18.02.2009 gün ve 3426 sayılı Kararıyla II. (İki) Derece Doğal ve III. (Üç) Derece Arkeolojik Sit olarak tescilli Sarıkız Kayalığı'nın III. (Üç) Derece Arkeolojik Sit sınırlarının, mevcut arkeolojik bulgular ve topografya göz önünde bulundurularak, güncellenmesine ve bazı kısımlarda genişletilmesine ilişkin hazırlanan 1/2500 ölçekli koordinatlı sit sınırı paftasının, sit sınırlarının aktarıldığı 1/2500 ölçekli koordinatlı halihazır sit sınırı paftası, kadastral sit sınırı paftası ve sit fişinin uygun olduğuna; söz konusu III. (Üç) Derece Arkeolojik Sit sınırlarının 624 ada, 18 ve 5 parsellerin; 1255 ada, 1 parselin ve 1257 ada, 1 parselin tamamında kaldığının anlaşıldığından anılan parsellerin kadastro fen klasörüne ve tapu kütüğünün beyanlar hanesine III. (Üç) derece arkeolojik sit sınırında kaldığına dair şerh konulmasına; 624 ada, 4 parselin ise bir kısmında kaldığının anlaşıldığından anılan parselin bir kısmının III. (Üç) derece arkeolojik sit sınırında kaldığına dair şerh konulmasına, bahsi geçen III. (Üç) Derece Arkeolojik Sit sınırları içinde Kültür ve Tabiat Varlıklarını Koruma Yüksek Kurulu'nun 05.11.1999 gün ve 658 sayılı İlke Kararı hükümlerinin geçerli olduğuna ve bu alanda Kurulumuzdan izinsiz herhangi bir fiziki ve inşai müdahalede bulunulamayacağına;

Ayrıca; 624 ada, eski 1 parselin ifrazı sonucu oluşan, 624 ada, 7, 8, 9, 10, 11, 12, 13, 14, 15, 16 ve 17 parsellerin güncellenen III. (Üç) Derece Arkeolojik Sit sınırları dışında kaldığının anlaşıldığından, anılan parsellerdeki arkeolojik sit sınırında kaldığına dair şerhlerin kaldırılmasına;

Bununla birlikte söz konusu alanın II. (İki) Derece Doğal Sit alanı olması nedeniyle ilgili mevzuat kapsamında konunun Eskişehir Tabiat Varlıklarını Koruma Bölge Komisyonuna iletilmesine karar verildi.

AVRUPA KONSEYİ	KÜLTÜREL VARLIKLARI KORUMA ENVANTERİ K.V.K.E		SİT	ENVANTER NO:	
TÜRKİYE	ESKİŞEHİR KÜLTÜR VARLIKLARINI KORUMA BÖLGE KURULU			HARİTA NO:	
İli: Afyonkarahisar	İlçesi: Merkez	Mahalle veya Köyü: Kayadibi ve Voyvoda Mahalleleri	Pafta: 20K4A	Ada:624	Parsel:
Adı:	Sarıköz Kayalığı III. (Üç) Derece Arkeolojik Siti				
GENEL TANIM: Afyonkarahisar İli, Merkez, Kayadibi ve Voyvoda Mahallesi sınırları içerisinde bulunan Sarıköz Kayalığı yerleşik alan içerisinde yer almaktadır. Bahse konu Sarıköz Kayalığı Eskişehir Kültür ve Tabiat Varlıklarını Koruma Bölge Kurulu'nun 18.02.2009 gün ve 3426 sayılı Kararıyla II. (İki) Derece Doğal Sit ve III. (Üç) Derece Arkeolojik Sit olarak tescil edilmiştir. Sarıköz Kayalığı'nın Afyonkarahisar İl merkezine hakim bir konumda olduğu, bahsi geçen tepenin eteklerinin bitim civarlarından itibaren çevresinde yapılaşmalar olduğu gözlemlenmiştir. Söz konusu kayalığın zirve kısmında iki adet kaya oyuntusuna, zirvesi civarında pişmiş toprak tuğla parçalarına ve seramik buluntularına; kayalığın yamaçlarında eski çağlarda tapınım ve kurban sunma amaçlı yapıldığını düşündüğümüz hayvan bağlama oyuntularına (kulplarına), ayrıca tepenin alt yamaçlarındaki kayalıklarda ise bu kısımlardan eski dönemlerde taş alındığını gösteren cesitli izlere rastlanılmıştır.					
Koruma Şimdiki Tehlikeler: Kontrolsüz yapılaşma					
Şimdiki Durum: bulunduğu alan yopun yapılaşma tehdidi altındadır.			Koruma Derecesi: III. (Üç) Derece Arkeolojik Sit		
Sit Potansiyeli: III. (Üç) Derece Arkeolojik Sit			Hazırlayanlar: Tarih: 14.02.2013		
Şimdiki Koruma: Korumasız			Fahri KURT Sanat Tarihçisi		
			Özlem ÇAKAR KILIÇ Arkeolog		
Önerilen Koruma: Koruma amaçlı imar planı hazırlanarak ve yapılaşmaların alanın arkeolojik özellikleri dikkate alınması koşuluyla kontrollü şekilde gerçekleştirilmesi önerilmektedir.			Murat ZORLU Şehir Plancısı		
			KONTROL EDEN: Y. Mim. İlknur ULU/ Tarih: 14.02.2013		
Yayın Dizisi:			KURUL KARARLARI:		
			REVİZYON:		
			GEEAYK ONAYI:		
Gözlemler:	Kurul İsmi:	Kurul Karar Tarihi:	Kurul Karar No:		



T.C.
KÜLTÜR VE TURİZM BAKANLIĞI
KÜLTÜR VARLIKLARI VE MÜZELER
GENEL MÜDÜRLÜĞÜ
ESKİŞEHİR KÜLTÜR VARLIKLARINI
KORUMA BÖLGE KURULU
MÜDÜRLÜĞÜ

ESKİŞEHİR
KÜLTÜR VARLIKLARINI KORUMA
BÖLGE KURULUNUN 18.02.2009 GÜN
VE 3426 SAYILI KARARİDİR.



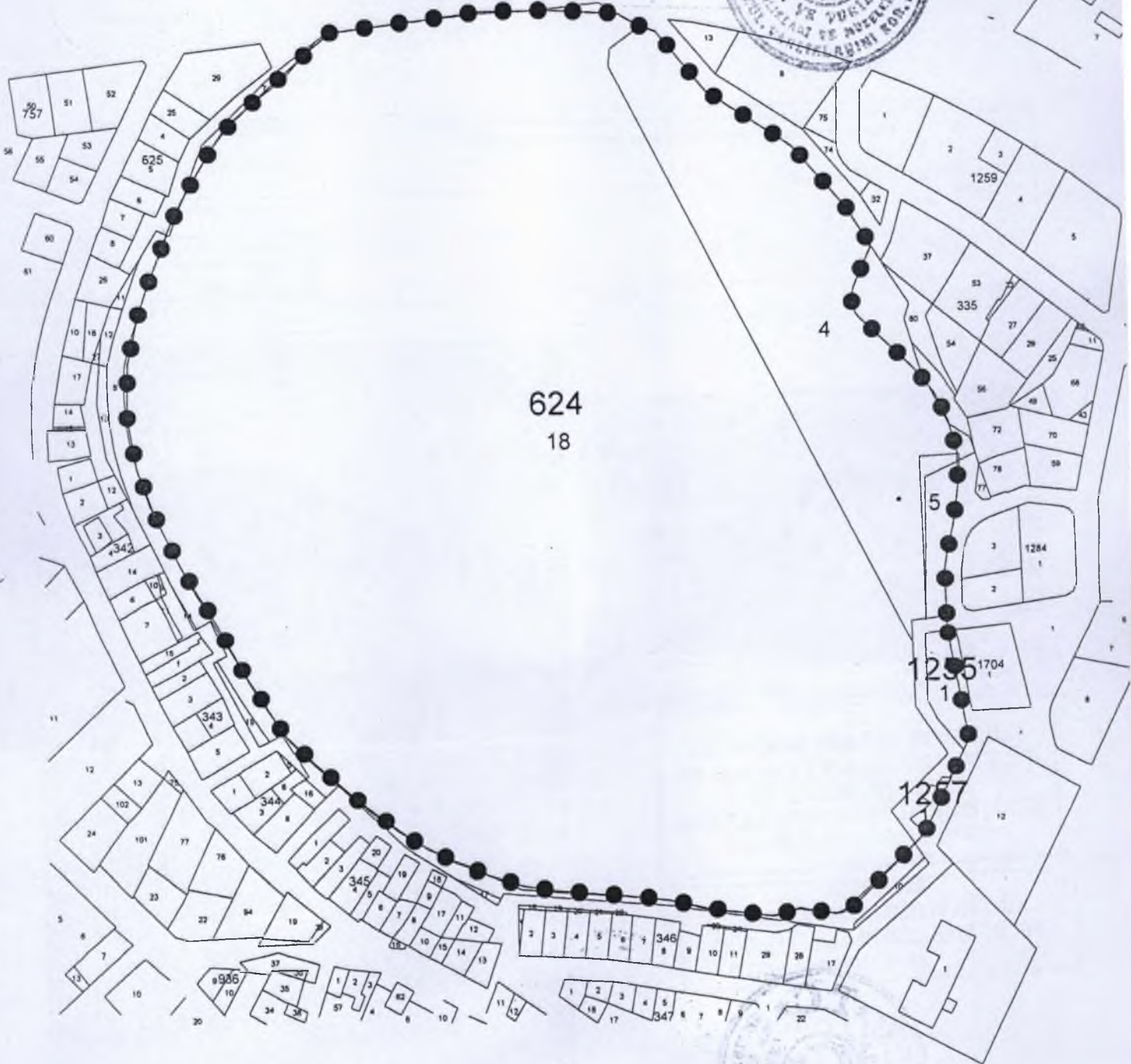
Afyonkarahisar İli, Merkez, Kayadibi ve Voyvoda
Sarıköz Kayalığı III. (Üç) Derece Arkeolojik Siti

Mahalleleri

●●● III. (Üç) Derece Arkeolojik Sit Sınırı

2500

T.C.
KÜLTÜR VE TURİZM BAKANLIĞI
ESKİŞEHİR KÜLTÜR VARLIKLARINI
KORUMA BÖLGE KURULU'NUN
20.02.2014 GÜN, 2159 SAYILI KARAR
EKİDİR.



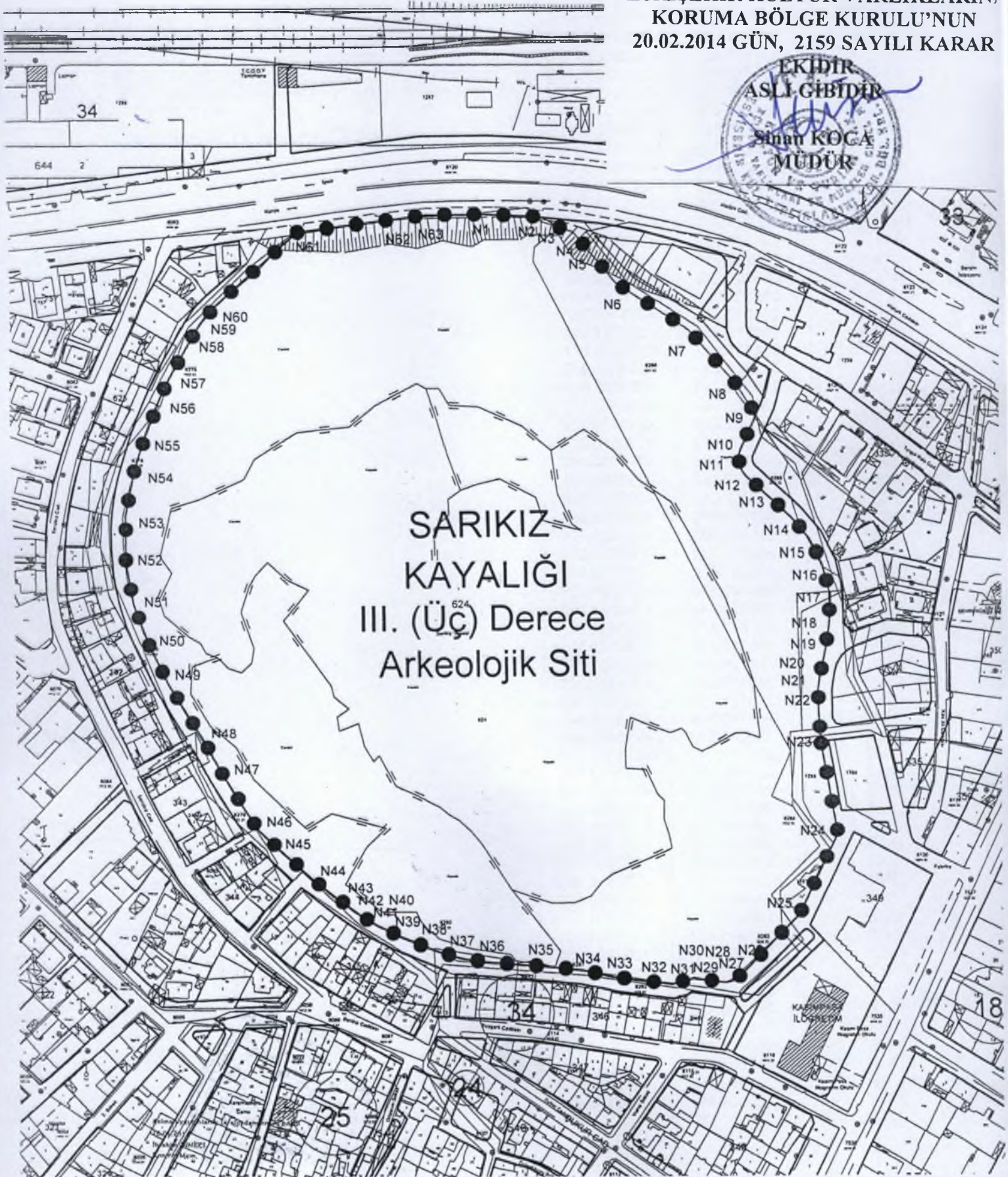
III. (Üç) Derece Arkeolojik Sit Sınırı içinde
kalan parseller: 624 Ada, 4, 5 ve 18 Parsel,
1255 Ada, 1 Parsel, 1257 Ada, 1 Parsel

Afyonkarahisar İli, Merkez, Kayadibi ve Voyvoda
Sarıkız Kayalığı III. (Üç) Derece Arkeolojik Siti

Mahalleleri

●●● III. (Üç) Derece Arkeolojik Sit Sınırı

T.C.
KÜLTÜR VE TURİZM BAKANLIĞI
ESKİŞEHİR KÜLTÜR VARLIKLARINI
KORUMA BÖLGE KURULU'NUN
20.02.2014 GÜN, 2159 SAYILI KARAR



Afyonkarahisar İli, Merkez, Kayadibi ve Voyvoda Mahalleleri
Sarıkoz Kayalığı III. (Üç) Derece Arkeolojik Siti

NoktaNo	Y	X
N1	286144.182	4293918.517
N2	286170.961	4293917.075
N3	286173.658	4293916.760
N4	286182.810	4293911.420
N5	286189.492	4293909.179
N6	286210.707	4293882.806
N7	286246.758	4293858.784
N8	286269.514	4293832.342
N9	286280.278	4293815.337
N10	286272.299	4293797.988
N11	286271.207	4293792.615
N12	286272.999	4293786.656
N13	286274.911	4293784.298
N14	286297.248	4293762.954
N15	286305.958	4293752.496
N16	286312.071	4293740.387
N17	286315.333	4293727.019
N18	286315.443	4293713.071
N19	286313.250	4293698.270
N20	286312.140	4293692.880
N21	286309.900	4293683.510
N22	286308.860	4293676.650
N23	286309.473	4293650.024
N24	286317.690	4293602.840
N25	286297.747	4293561.916
N26	286267.043	4293531.798
N27	286264.695	4293530.086
N28	286261.395	4293529.029
N29	286258.779	4293529.016
N30	286251.208	4293529.979
N31	286243.876	4293531.159
N32	286233.244	4293528.033
N33	286205.313	4293531.701
N34	286188.119	4293535.503
N35	286170.386	4293537.372
N36	286139.558	4293539.751
N37	286124.798	4293542.008
N38	286110.785	4293546.341
N39	286095.248	4293552.426
N40	286089.341	4293555.505
N41	286083.926	4293558.078
N42	286078.084	4293561.472
N43	286073.869	4293564.428
N44	286054.832	4293578.945
N45	286036.108	4293595.818
N46	286024.515	4293607.182
N47	286007.170	4293635.293
N48	285996.701	4293655.690
N49	285981.472	4293681.422
N50	285971.700	4293701.907
N51	285963.744	4293723.868
N52	285960.253	4293745.935
N53	285960.921	4293768.335
N54	285965.472	4293789.364
N55	285969.011	4293800.689
N56	285979.781	4293827.951
N57	285984.469	4293837.668
N58	285998.283	4293861.387
N59	286007.491	4293872.885

NoktaNo	Y	X
N60	286008.347	4293873.678
N61	286049.523	4293910.210
N62	286099.999	4293916.564
N63	286114.973	4293918.446

(3 Derece ITRF96)

T.C.
KÜLTÜR VE TURİZM BAKANLIĞI
ESKİŞEHİR KÜLTÜR VARLIKLARINI
KORUMA BÖLGE KURULU'NUN
20.02.2014 GÜN, 2159 SAYILI KARAR

