

**T.C.**  
**KÜLTÜR VE TURİZM BAKANLIĞI**  
**ESKİŞEHİR KÜLTÜR VARLIKLARINI KORUMA BÖLGE KURULU**

**KARAR**

**Toplantı Tarih ve No:**12.03.2014 – 113  
**Karar Tarih ve No** :12.03.2014 – 2228

**Toplantı Yeri**  
**ESKİŞEHİR**

Afyonkarahisar İli, Merkez, Afyon Kocatepe Üniversitesi Ahmet Karahisari Kampüsü'nde yer alan Ören Yeri I. (Bir), II. (İki) ve III. (Üç) Derece Arkeolojik Sitine ilişkin 29.08.2012 gün ve 798 sayılı Kararımız eki paftadaki sit sınırları ile koordinatların birbirine örtüşmemesi nedeniyle 09.01.2014 gün ve 2056 sayılı Kararımız uyarınca söz konusu paftanın yeniden hazırlanarak ileildiği Afyonkarahisar Valiliği'nin (İl Kültür ve Turizm Müdürlüğü) 13.02.2014 gün ve 16586271-169/524 sayılı yazısı, Afyonkarahisar Belediye Başkanlığı'nın 30.01.2014 gün ve 28817491.02-310.99-149/151208 sayılı yazısı ile 06.03.2014 gün ve 1773 sayılı sunuş raporu okundu, dosyası incelendi, yapılan görüşmeler sonunda;

Afyonkarahisar İli, Merkez, Afyon-Kocatepe Üniversitesi Ahmet Karahisari Kampüsü'nde yer alan, Eskişehir Kültür ve Tabiat Varlıklarını Koruma Bölge Kurulu'nun 16.01.2008 gün ve 2411 sayılı Kararı ile I. (Bir) ve III. (Üç) Derece Arkeolojik Sit olarak tescilli ve 29.08.2012 gün ve 798 sayılı Kararımız ile sınırları revize edilerek I. (Bir), II. (İki) ve III. (Üç) Derece Arkeolojik Sit olarak belirlenen alana ilişkin anılan Kararımız eki paftadaki sit sınırları ile koordinatların birbirine örtüşmemesi nedeniyle, 09.01.2014 gün ve 2056 sayılı Kararımız uyarınca Müze Müdürlüğü'nce yeniden hazırlanan koordinatlı ve kadastral sit sınırları paftasının uygun olduğuna; söz konusu alanda Kurulumuzdan izinsiz herhangi bir fiziki ve inşai müdahalede bulunulmamasına karar verildi.

AFYON KOÇATEPE ÜNİVERSİTESİ  
AHMET KARAHİSARİ KAMPÜSÜ ÖREN YERİ

İl: Afyonkarahisar

İlçe: Merkez

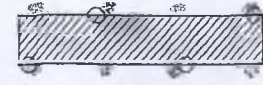
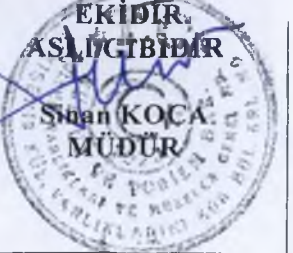
Parsel: I.(Bir) Derece Arkeolojik Sit: 1553, 1554, 1555, 1670

II.(İki) Derece Arkeolojik Sit: 1556, 1557, 1615, 1616, 1626, 1670, 1671, 1672, 1674, 1683, 1684, 1692


III.(Üç) Derece Arkeolojik Sit: 1553, 1554, 1555, 1556, 1557, 1558, 1559, 1560, 1569, 1611, 1612, 1615, 1616, 1617, 1625, 1626, 1670, 1671, 1672, 1673, 1674, 1683, 1684, 1691, 1692, 1693, 2901, 2960

T.C.


KÜLTÜR VE TURİZM BAKANLIĞI  
ESKİŞEHİR KÜLTÜR VARLIKLARINI  
KORUMA BÖLGE KURULU'NUN  
12.03.2014 GÜN, 2228 SAYILI KARAR



I.(BİR) DERECE ARKEOLOJİK SİT SINIRI



II.(İKİ) DERECE ARKEOLOJİK SİT SINIRI



III.(ÜÇ) DERECE ARKEOLOJİK SİT SINIRI

Ölçek: 1/2000

6 Dereceli Koordinat Lihesi



NoktaNo	Y	X
S1	288207	4288837
S3	288252	4288832
S4	288329	4288836
S5	288369	4288844
S6	288407	4288859
S8	288439	4288872
S9	288471	4288860
S10	288502	4288855
S11	288528	4288836
S12	288564	4288806
S13	288603	4288764
S14	288602	4288761
S15	288628	4288708
S16	288628	4288657
S17	288628	4288653
S18	288625	4288636
S19	288631	4288612
S20	288627	4288572
S21	288633	4288561
S22	288651	4288507
S23	288665	4288487
S24	288680	4288452
S25	288658	4288453
S26	288645	4288448
S27	288621	4288451
S28	288608	4288437
S29	288565	4288444
S30	288581	4288430
S31	288541	4288430
S32	288516	4288436
S33	288500	4288427
S34	288474	4288418
S35	288447	4288411
S36	288428	4288409
S37	288378	4288413
S38	288343	4288422
S39	288309	4288432
S40	288257	4288481
S41	288222	4288520
S42	288205	4288554
S43	288200	4288567
S44	288192	4288608
S45	288190	4288636
S46	288189	4288655
S47	288183	4288709
S48	288187	4288736
S49	288192	4288753
S50	288198	4288805
S51	288220	4288523
S52	288418	4288826
S53	288406	4288781
S54	288410	4288736
S55	288403	4288705
S56	288385	4288697
S57	288374	4288680
S58	288367	4288648
S59	288378	4288616
S60	288393	4288588
S61	288391	4288570

NoktaNo	Y	X
S62	288388	4288549
S63	288403	4288539
S64	288391	4288472
S65	288356	4288492
S66	288323	4288513
S67	288303	4288531
S68	288287	4288549
S69	288263	4288588
S70	288253	4288611
S71	288245	4288637
S72	288242	4288653
S73	288240	4288681
S74	288242	4288696
S75	288256	4288735
S76	288287	4288774
S77	288306	4288792
S78	288336	4288806
S79	288388	4288823
S80	288487	4288819
S81	288508	4288804
S82	288540	4288775
S83	288545	4288745
S84	288569	4288689
S85	288575	4288655
S86	288561	4288631
S87	288526	4288637
S88	288503	4288647
S89	288492	4288613
S90	288523	4288556
S91	288526	4288516
S92	288498	4288523
S93	288469	4288524
S94	288462	4288519
S95	288444	4288481
S96	288408	4288491
S97	288397	4288475

Parsellerin sayısalartırılması grafik pafta üzerinden yapılmıştır

Eray AŞIK  
Harita Mühendisi

A. C. OSMANLIOĞLU  
A. C. OSMANLIOĞLU