

T.C.
KÜLTÜR VE TURİZM BAKANLIĞI
KÜLTÜR VARLIKLARI VE MÜZELER GENEL MÜDÜRLÜĞÜ
ADANA KÜLTÜR VARLIKLARINI
KORUMA BÖLGE KURULU

KARAR

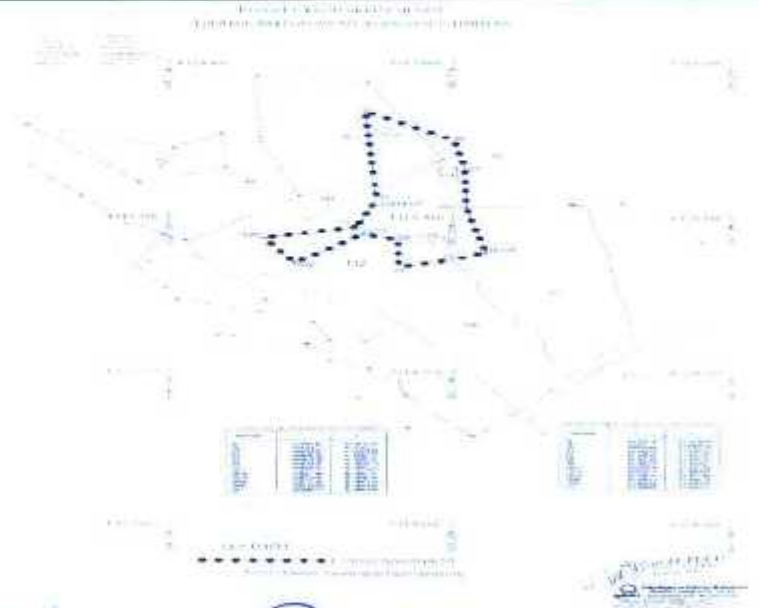
TOPLANTI TARİHİ VE NO: 26.03.2014-95
KARAR TARİHİ VE NO : 26.03.2014-3430

TOPLANTI YERİ
ADANA


Mersin ili, Tarsus İlçesi, Kozoluk Köyü, 112 ada, 68-98 ve 99 parseller üzerinde tespit edilen arkeolojik alanın 1. Derece arkeolojik sit alanı olarak tescil edilmesine ilişkin, Mersin Valiliği İl Kültür ve Turizm Müdürlüğü'nün 25.02.2014 gün ve 1243 sayılı yazısı, eki Müze Müdürlüğü uzmanlarınca hazırlanmış 17.02.2014 günlü rapor, Kurulumuzun 26.02.2014 gün ve 3286 sayılı kararı okundu, ekleri ve konunun ilgililerle dosyası incelendi, yapılan görüşmeler sonucunda;

Mersin ili, Tarsus İlçesi, Kozoluk Köyü, 112 ada, 68-98 ve 99 parsellerde bulunan antik yerleşim yerinin 2863 sayılı yasa kapsamında korunması gerekli taşınmaz kültür varlığı özelliği taşıdığı anlaşıldığından 1.Derece Arkeolojik Sit Alanı olarak tesciline, Müze Müdürlüğü uzmanlarınca hazırlanmış olan ve kararımız eki haritada gösterilen sit alanı sınırlarının ve Kurulumuzun 26.02.2014 gün ve 3286 sayılı kararı ile belirlenen arkeolojik alana da yönelik olarak hazırlanan kararımız eki Geçici Dönemi Koruma Esasları ve Kullanma Şartlarının uygun olduğuna karar verildi.

AVRUPA KONSEYİ	DOĞAL VE KÜLTÜREL VARLIKLARI KORUMA ENVANTERİ D. K. V. K. E.	SİT	ENVANTER NO:
TÜRKİYE	KÜLTÜR VE TABİAT VARLIKLARINI KORUMA GENEL MÜDÜRLÜĞÜ		HARİTA NO:
İLİ: MERSİN	İL ÇEŞİ: TARSUS	MAHALLE, KÖY VEYA MEVKİİ: Kozoluk	PAFTA: N33-C-03-C/08-B ADA/PARSEL: 112/68-98-99
ADI: Kozoluk Köyü, I.Derece Arkeolojik Sit Alanı.			
<p>GENEL TANIM: Mersin İli, Tarsus'a bağlı Kozoluk Köyü, Akköyü Mevkince yer almaktadır. Ormanlık bir alanda, yüzeyi kayalık, taşlık ve çalılık vasıflı bir arazide antik dönem konutlarına ait temel kalıntılarına, tahrip edilmiş bir işlik yapısına ve bir işliğe ait olduğu düşünülen 5 adet bloğa rastlanılmıştır. Ayrıca kapağı kırılmış vaziyette olan, lahit teknesi ise gözlemlenebildiği kadarıyla sağlamlığını koruyan bir lahit mezar tesbit edilmiştir. Alanda sürdürülen çalışmalarda çöş sayda kaçak kazı çukurunun varlığı gözlemlenmiştir. Tespit edilen bu alanın yüzeyinde ve çevresinde özellikle güney ve kuzeybatısında az da olsa amorf durumda seramik parçalarına rastlanmıştır. Seramikler arasında amphora kulpları, pitoş parçaları ve testi parçalarının bulunduğu gözlemlenmiştir.</p>			
ŞİMDİKİ TEHLİKELER: Kaçak Kazılar.			
ŞİMDİKİ DURUM: Korumasız.			
SİT POTANSİYELİ: I. Derece Arkeolojik Sit Alanı		KORUMA DERECESESİ: I. Derece Arkeolojik Sit Alanı	
ŞİMDİKİ KORUMA: Yok		HAZIRLAYANLAR: 17/02/2014 Fırat GÜNGÖR - Arkeolog Umur BULMUŞ - Arkeolog Mehmet Çavuş-Arkeolog-Müze Müdürü	
ÖNERİLEN KORUMA: I. Derece Arkeolojik Sit Alanı		KONTROL EDEN: 17/02/2014 Mehmet ÇAVUŞ- Müze Müdürü	
YAYIN DİZİSİ: Yok		G.M.E.E.A.Y.K. KARARLARI NO:	
GÖZLEMLER: -----		REVİZYON	
		G.M.E.E.A.Y.K. ONAYI: 17/2014	

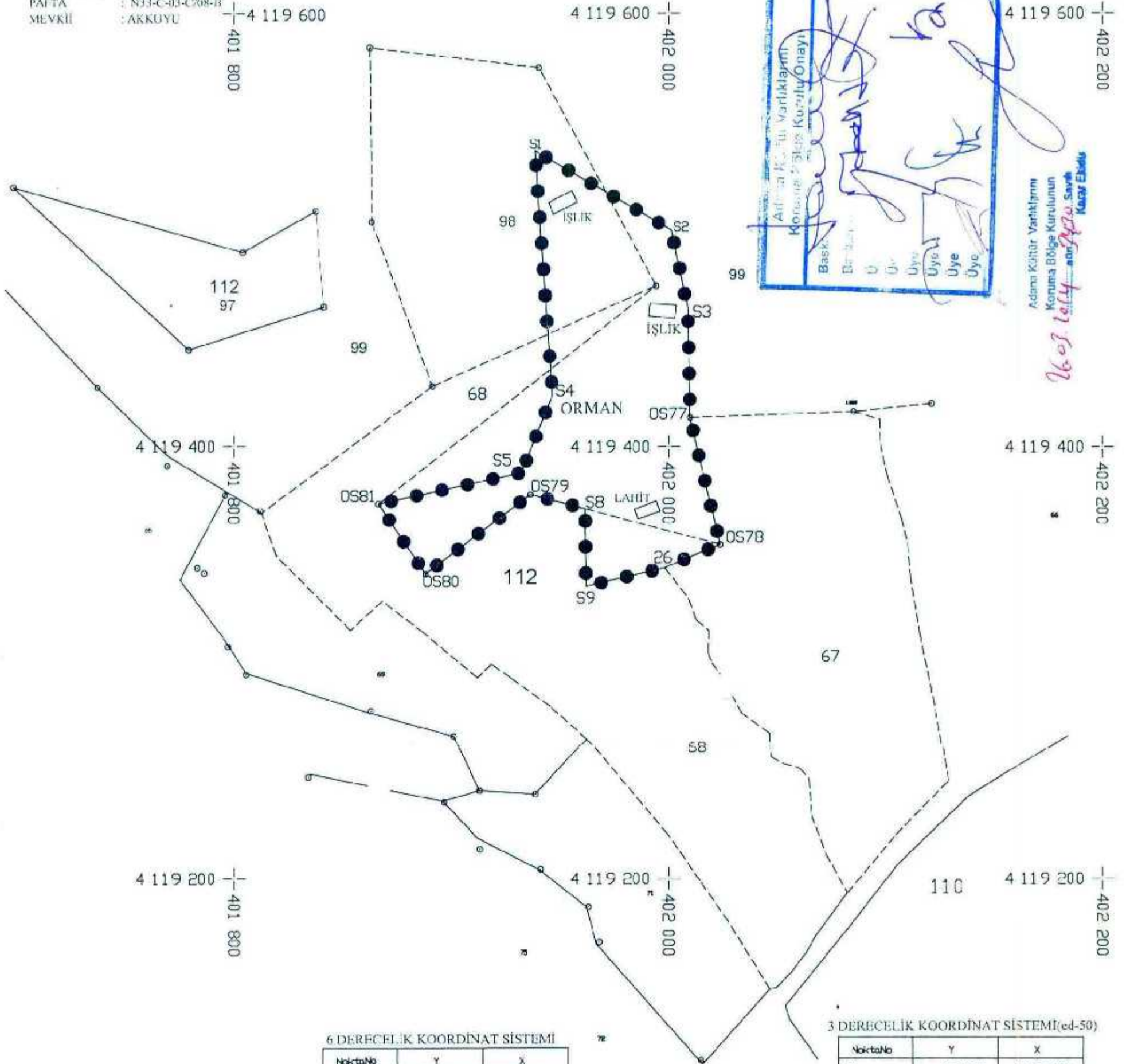


Adana Kültür Varlıklarını
Koruma Bölge Kurulunun
26.03.2014 24/10 Sayılı
Karar Ekidir



KOZOLUK KÖYÜ AKKUY MEVKİİ
I.DERECE ARKEOLOJİK SİT ALANI TESCİL HARİTASI

İL : MERSİN
İLÇESİ : TARSUS
MAH./KÖY : KOZOLUK
ADA/PARSEL : 112/68-98-99
PAFTA : N33-C-03-C/08-B
MEVKİİ : AKKUYU



6 DERECELİK KOORDİNAT SİSTEMİ

NoktaNo	Y	X
S1	668220.81	4119000.65
S2	668284.71	4118965.43
S3	668293.55	4118929.69
S4	668232.50	4118887.79
S5	668219.38	4118851.51
S8	668245.31	4118835.73
S9	668250.91	4118803.14
OS77	668296.04	4118879.37
OS78	668311.88	4118821.21
OS79	668323.91	4118841.50
OS80	668176.82	4118803.34
OS81	668154.08	4118834.82
OS	668096.75	4118809.82

3 DERECELİK KOORDİNAT SİSTEMİ(ed-50)

NoktaNo	Y	X
S1	401938.34	4119336.42
S2	402001.12	4119499.79
S3	402008.82	4119463.78
S4	401946.46	4119423.82
S5	401932.21	4119387.97
S8	401961.62	4119371.25
S9	401962.09	4119335.61
OS77	402009.72	4119413.59
OS78	402023.71	4119354.75
OS79	401936.41	4119377.82
OS80	401888.13	4119341.16
OS81	401866.39	4119373.35
OS	401998.23	4119344.16

4 119 000 ——— 401 800

4 119 000 ——— 402 000

4 119 000 ——— 402 200

GÖSTERİM

●●●●●●●●●● I. Derece Arkeolojik Sit
Tescil Haritası Tarafından Düzenlenmiştir.

Limut Bulmuş
Arkeolog

Fırat GÜNGÖR
Arkeolog

Nevzat TUTUCU
Har. Kad. Yük. Müh.
Sıralı No:320

Yıldız Harita ve Kadastro Mühendislik Hizmetleri Sanayi ve Tic. Ltd. Şti.
Şirketimiz V.D. 9650028792
Ödünç Sermaye: 2500000 Tic. Sic. No: 1021
Sicil No: Nevzat TUTUCU Mersis No: 9955032819200019
E-posta: info@yildizharita.com.tr

KOZOLUK KÖYÜ AKKUYU MEVKİ ARKEOLOJİK SİT ALANLARI GEÇİŞ DÖNEMİ KORUMA ESASLARI VE KULLANMA KOŞULLARI

1-GENEL HÜKÜMLER

- 1-a)** Kozuluk Köyü, Akkuyu mevki, 1.derece arkeolojik sit alanları içinde 5226 ve 3386 sayılı yasalarla değişik 2863 sayılı Kültür ve Tabiat Varlıklarını Koruma Kanunu, Yönetmelik, Yüksek Kurul ilke Kararları ve alana ilişkin alınmış Kurul Kararları ve 3194 sayılı İmar Kanununun ve Yönetmeliklerinin, Çevre Kanunu ve Yönetmeliklerinin, Turizm Teşvik Kanunu ve Yönetmelikleri, 5403 sayılı Toprak Koruma ve Arazi Kullanımı Kanunu ve Yönetmelikleri ile 6861 sayılı Orman Kanunu Yönetmeliklerinin Kültür ve Tabiat Varlıklarını Koruma Kanunu ve Yönetmelikleriyle çelişmeyen hükümleri geçerlidir.
- 1-b)** Kozuluk Köyü, Akkuyu mevki 1. derece arkeolojik sit alanları içinde geçiş dönemi koruma koşullarının onanıp yürürlüğe girmesinden sonra alanda 2863 sayılı yasanın 17.maddesine göre her ölçekteki imar planı iptal edildiğinden alanda 3194 sayılı İmar Kanunu kapsamında olan plansız alanlar yönetmeliğinin geçiş dönemi koruma koşulları ile çelişmeyen hükümleri geçerlidir.
- 1-c)** Kozuluk Köyü, Akkuyu mevki 1. derece arkeolojik sit alanları 3194 sayılı İmar Kanunu kapsamında olan plansız alanlar yönetmeliğine göre Koruma Bölge Kurulundan izin almak koşuluyla Korunması Gerekli Kültür Varlıklarının mahiyetine zarar vermeyecek şekilde, resmi ve özel kuruluşlarca yapılacak olan teknik alt yapı hizmetleri (kanalizasyon içmesuyu, enerji nakil hattı, telefon hattı, boru hattı, teleferik, açık otopark, karayolu ...vb) uygulamalar ile sit alanı sınırları esas alınarak ifraz ve her türlü tevhid işlemi yapılabilir. İfraz ve tevhid işlemi için 3194 sayılı İmar Kanunu kapsamında olan plansız alanlar yönetmeliği ile geçiş dönemi koruma koşullarına uygun olduğuna dair Belediye Encümeni kararı alınması zorunludur.
- 1-d)** Arkeolojik sit alanı içinde resmi ve özel kuruluşlarca yapılacak olan teknik alt yapı hizmetleri (kanalizasyon içmesuyu, enerji nakil hattı, telefon hattı, boru hattı, teleferik, açık otopark, karayolu ...vb) uygulamalar için ilgili Müze Müdürlüğünün veya varsa Kazı Başkanının görüşüyle Koruma Bölge Kurulundan izin alınması zorunludur.
- 1-e)** Kozuluk Köyü, Akkuyu mevki 1. derece arkeolojik sit alanı içinde su kuyusu, foseptik çukuru ...gibi hafriyata dayalı uygulamalar için Müze Müdürlüğü tarafından hazırlanmış sondaj kazısı sonuç raporu ve taşınmazın fotoğrafları ile koruma Bölge Kurulundan izin alınması zorunludur.
- 1-f)** Kozuluk Köyü, Akkuyu mevki 1. derece arkeolojik sit alanı içindeki parsellerde cins tashihi, irtifak hakkı tesisi işlemi için Koruma Bölge Kurulundan izin alınması zorunludur.
- 1-g)** Kozuluk Köyü, Akkuyu mevki 1. derece arkeolojik sit alanı içinde tescilsiz yapıların her türlü yıkımı öncesi Koruma Bölge Kurulundan izin alınması zorunludur.
- 1-h)** Kozuluk Köyü, Akkuyu mevki 1. Derece Arkeolojik Sit Alanında hafriyata dayalı hiçbir şekilde tarla açılmaz, balık çiftliği ve sulama havuzu yapılamaz.

2- KORUMAYA İLİŞKİN HÜKÜMLER

- 2-a)** Arkeolojik sit alanı içinde her türlü kazı yapmak yasaktır. (Bilimsel amaçlı kazı hariç) Toprak, taş alınamaz. Taş, Kum, Kireç, Mermer, Maden vb. ocak açılmaz.

2-b)1.derece arkeolojik sit alanları içinde kesinlikle hiçbir yapılaşmaya izin verilmez. Koruma Amaçlı İmar Planı yaptırılması halinde aynen korunacak sit alanı olarak tanımlanacaktır. Bilimsel amaçlı kazıların dışında hiçbir kazı yapılamaz. Yeni tarımsal alanlar açılmaz. Sadece sınırlı mevsimlik tarımsal faaliyetlere devam edilebilir. Koruma Bölge Kurulundan izin almak kaydıyla seracılığa devam edilebilir.

2-c)Arkeolojik sit alanı içinde, sit alanını tahrip edecek çevreyi sağlık, gürültü, kirlenici ve görsel yönden rahatsız edecek ticari, küçük sanayi, büyük sanayi ve depolama işlevleri yer alamaz.

2-d)Arkeolojik sit alanı içinde, ilgili Koruma Kurulundan izin almak koşulu ile yapılacak olan her türlü hafriyat, inşaat, faaliyet, tünel kazısı, yapım, yıkım, onarım...vb çalışmanın ilgili Müze denetiminde yapılması zorunludur.

3-YAPILAŞMAYA İLİŞKİN HÜKÜMLER

3-a) Kozoluk Köyü, Akkuyu mevki 1. derece arkeolojik sit alanı içinde mevcut ve olası arkeolojik varlıkların korunması ve değerlendirilmesini sağlayacak işlevdeki yapılar (kazı evi, sergi salonu,WC ...vb) Koruma Bölge Kurulu görüşünün uygun görüşü doğrultusunda yapılabilir.

Adana Kültür Varlıklarını Koruma Bölge Kurulu Qaayı	
Başkan	
Başkan Yard.	
Üye	
Üye	
Üye	
Üye	
Üye	
Üye	

Adana Kültür Varlıklarını

Koruma Bölge Kurulunun

26.03.2014 3030 Sayılı
Karar Ekiğir