



T.C.

KÜLTÜR VE TURİZM BAKANLIĞI

Aydın Kültür Varlıklarını Koruma Bölge Kurulu Müdürlüğü

SAYI : 52623597-09.10.91 - 2022

KONU: Aydın İli, Sultanhisar İlçesi, Salavatlı Mahallesi
Arkeolojik Sit Tescili.

AYDIN

02072014

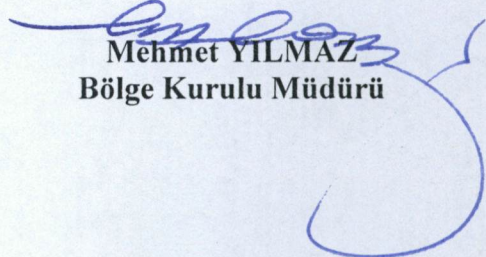
D.G.Y.Y

Özü yukarıda belirtilen konu hakkında Aydın Kültür Varlıklarını Koruma Bölge Kurulu tarafından alınan 25.06.2014 tarih ve 2835 sayılı karar ekte gönderilmektedir.

3386, 5226 ve 6498 sayılı yasalar, 648 sayılı Kanun Hükmündeki Kararname ile değişik 2863 sayılı Kültür Varlıklarını Koruma Kanununun 7 nci ile 10 uncu maddesine dayanılarak hazırlanan ve 13.3.2012 tarih ve 28232 sayılı Resmi Gazete’de yayınlanan “Korunması Gerekli Taşınmaz Kültür Varlıklarının Ve Sitlerin Tespit Ve Tescili Hakkında Yönetmelik” gereğince:

Tescil edilen korunması gerekli taşınmaz kültür varlıklarının Kaymakamlığınızca tebliğ tarihinden itibaren en geç üç gün içinde ilan tahtalarına asmak, belediye hoparlörüyle duyurmak ve mahalle muhtarlarına bildirmek ve internet sitesinde yayımlamak suretiyle ilan edilerek ilan tutanağının Müdürlüğümüze iletilmek üzere Bakanlığımızın ildeki temsilcisine teslim edilmesi, korunması gerekli taşınmaz kültür varlıkları ile sit içerisinde kalan parsellerin tespiti, listelenmesi ile taşınmazların tapu kütüklerinin beyanlar hanesine konacak şerhlerle ilişkin iş ve işlemlerin söz konusu yönetmelik hükümleri doğrultusunda gerçekleştirilmesi ve sit tesciline ilişkin kararların Bakanlığımız internet sitesi ve Resmi Gazetede ayrıca yayınlanacağını bilinmesi hususunda;

Bilgilerinizi ve gereğini arz/rica ederim.


Mehmet YILMAZ
Bölge Kurulu Müdürü

- EKLER:** 1. Karar (1 Adet)
2. Tescil Fişi ve Sit Haritası (1 Adet)

Dağıtım

Gereği :

- Aydın Büyükşehir Belediye Başkanlığı
- Aydın İl Kültür ve Turizm Müdürlüğü
- Aydın Kadastro Müdürlüğü
- Aydın Arkeoloji Müzesi Müdürlüğü
- Aydın Çevre ve Şehircilik İl Müdürlüğü
- Denizli Valiliği
(Çevre ve Şehircilik İl Müdürlüğü)
- Sultanhisar Kaymakamlığı
- Sultanhisar Kaymakamlığı
(Tapu Müdürlüğü)
- Sultanhisar Belediye Başkanlığı

Bilgi :

- Kültür ve Turizm Bakanlığı
(Yatırım ve İşletmeler Genel Müdürlüğü)
- Kültür Varlıkları ve Müzeler Genel Müdürlüğü
(Kurullar Dairesi Başkanlığı)
- (Emlak Dairesi Başkanlığı)
- (Kazılar Dairesi Başkanlığı)
- İlbank A.Ş Genel Müdürlüğü
- Çevre ve Şehircilik Bakanlığı
(Mekansal Planlama Genel Müdürlüğü)
- Enerji ve Tabii Kaynaklar Bakanlığı
(Maden İşleri Genel Müdürlüğü)
- İzmir Karayolları 2. Bölge Müdürlüğü

Ö ALTUNTAŞ

ADRES: Veysipaşa Mh. Hükümet Blv. No: 67 09100 AYDIN TEL: 0256 213 77 37 FAKS: 0256 213 45 11



T.C.

**KÜLTÜR VE TURİZM BAKANLIĞI
AYDIN KÜLTÜR VARLIKLARINI
KORUMA BÖLGE KURULU**

KARAR

TOPLANTI TARİHİ VE NO : 25.06.2014-72

09.10. 91

KARAR TARİHİ VE NO : 25.06.2014-2835

Toplantı Yeri
AYDIN

Aydın İli, Sultanhisar İlçesi, Salavatlı Mahallesi, Sakarkaya karşısı, Yamaçbayır-Sabancı Mevkii'nde bulunan ve tapununun 61 pafta, 1752 numaralı parselde kayıtlı taşınmaz üzerinde yapılması düşünülen define kazısı için Aydın Müze Müdürlüğü uzmanlarınca hazırlanan rapor ve tescil önerisine ilişkin; Aydın İl Kültür ve Turizm Müdürlüğü'nün 05.09.2013 tarih ve 4598 ve 09.09.2013 tarih ve 4641 sayılı yazıları, Aydın Arkeoloji Müzesi Müdürlüğü uzmanlarının 19.08.2013 tarihli raporu okundu. Ekleri, konuya ilişkin bilgi ve belgeler incelendi. Yapılan görüşmeler sonucunda;

Aydın İli, Sultanhisar İlçesi, Salavatlı Mahallesi, Sakarkaya karşısı, Yamaçbayır-Sabancı Mevkii'nde bulunan ve tapununun 61 pafta, 1752 numaralı parselde kayıtlı taşınmazın 2863 sayılı yasa kapsamında korunması gerekli kültür varlığı özelliği gösterdiğinden, ekli 1/500 ölçekli haritada belirlendiği şekliyle I. Derece Arkeolojik Sit olarak tescilinin uygun olduğuna karar verildi.

ASLI GİBİDİR

Mehmet YILMAZ
Bölge Kurulu Müdürü

BAŞKAN
Prof. Dr. Celal ŞİMŞEK
İMZA

BAŞKAN YARDIMCISI
Bahadır DİKMEN
İMZA

ÜYE
Prof. Dr. Aslı SARAÇOĞLU
İMZA

ÜYE
Yrd. Doç. Dr. Saim CİRTİL
İMZA

ÜYE
Dr. Levent ÜNVERDİ
İMZA

ÜYE
Hasan YAVUZ
İMZA

ÜYE
Şükran TEZEL
BULUNMADI

ÜYE
Hakan ÖZKAN
Aydın Büyükşehir Belediye
Başkanlığı
İMZA

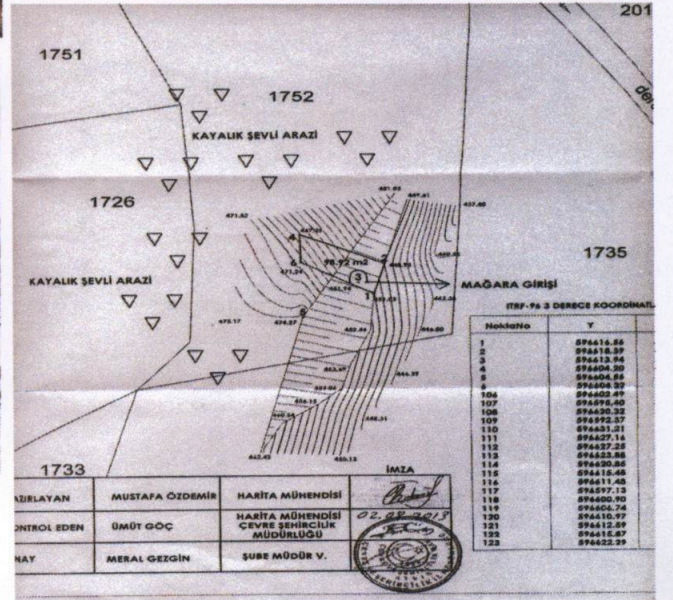

ÜYE
Sultanhisar Belediye Başkanlığı
BULUNMADI

ÜYE
Emin YENER
Aydın Müze Müdürü
İMZA

AVRUPA KONSEYİ	DOĞAL VE KÜLTÜREL VARLIKLARI KORUMA ENVANTERİ		D.K.V.K	SİT	ENVANTER NC
TÜRKİYE	KÜLTÜR VE TABİAT VARLIKLARINI KORUMA GENEL MÜDÜRLÜĞÜ		HARİTA NO :		
İL : AYDIN	İLÇESİ : SULTANHISAR	MAHALLE-KÖY VEYA MEVKİİ : YAMAÇBAYIR-SABANCI MEVKİİ	KADASTRO :		
ADI : PREHİSTORİK MAĞARA (Aydın İli,Sultanhisar İlçesi,Salavatlı Beldesi, Sakarkaya karşısı Yamaçbayır-Sabancı Mevkii)			PAFTA : 61	ADA :	PARSEL : 1752
GENEL TANIM : Aydın İli,Sultanhisar İlçesi, Salavatlı Beldesi, Sakarkaya karşısı Yamaçbayır-Sabancı Mevkii'nde 61 Pafta, 1752 Parsel numarasındaki taşınmaz Hafize ŞENGÜL adına kayıtlıdır.Taşınmaz Salavatlı Beldesi merkezini geçtikten sonra ayrılan yoldan sola doğru gidip, asfalt yoldan ayrılan tali yoldan gidilerek ulaşılmaktadır.Taşınmaz üzerindeki mağara dere yatağının batısındaki yamaçta bulunmaktadır.Mağara içerisinde ayaklı kap parçası,ayak, seramik kap ağız,gövdesi vb. çeşitli özelliklerde kap form veren kap parçaları bulunmaktadır.Mağara kaçak kazıya maruz kalmıştır.					
ŞİMDİKİ TEHLİKELER :					
ŞİMDİKİ DURUM :İçerisi kaçak kazılar sonucunda kum yığını oluşmuştur. Çevresi de yöresel bitkisel örtüsü ile kaplıdır.					
SİT POTANSİYELİ :			KORUMA DERECESELİ : 1. Derece Arkeolojik Sit Alanı		
ŞİMDİKİ KORUMA : Korumasız			HAZIRLAYANLAR : 19/08/2013 Yusuf ÇORBACIOĞLU Arkeolog Zeynep ÖRNEK Antropolog		
ÖNERİLEN KORUMA : 1. Derece Arkeolojik Sit Alanı olarak korunması gerekmektedir.			KONTROL EDEN: 19/08/2013 Yılmaz AKKAN Müze Müdür Yrd. V.		
YAYIN DİZİNİ :			KURUL KARARLARI		
GÖZLEMLER :			NO : // // //		
			REVİZYON :		
			ONAY :		

HARİTALAR,FOTOĞRAFLAR :


ALANDAN GÖRÜNÜM.



LEVHA 1



Fotoğraf 1:Mağaradan genel görünüm



Fotoğraf 2:Mağara içisinden görünüm



Fotoğraf 3:Mağara içisinde bulunan seramik ayaklı kap parçası

19-03-2013
[Signature]

1749

1753

İLİ : AYDIN
İLÇE : SULTANHİSAR
KASABA : SALAVATLI
PAFTA : 61
KAZI ALANI : 98.92 m²
PARSEL : 1752
ALAN : 6840 m²
CİNSİ : ZEYTİNLİK

1750

1751

1752

KAYALIK ŞEVLİ ARAZİ

1726

KAYALIK ŞEVLİ ARAZİ

dere

N

1/500

2010

dere

1735

MAĞARA GİRİŞİ

461.94



I. DERECE ARKELOJİK SİT SINIRI ÖNERİ SINIRLARI

1733

