

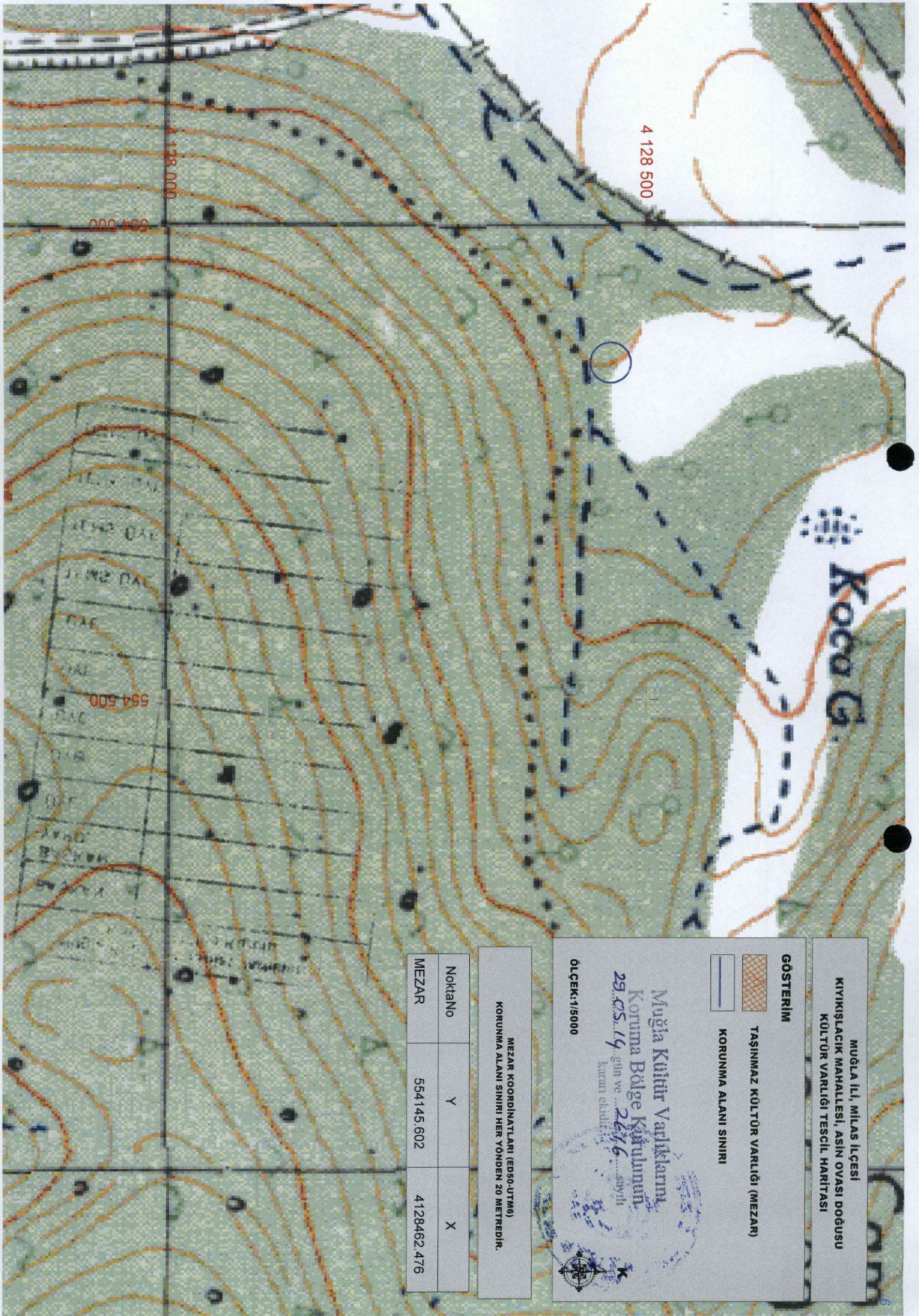
T.C.
KÜLTÜR VE TURİZM BAKANLIĞI
MUĞLA KÜLTÜR VARLIKLARINI KORUMA BÖLGE KURULU
K A R A R

Toplantı Tarihi ve No : 29.05.2014-118
Karar tarihi ve No : 29.05.2014- 2616

Toplantı Yeri
MUĞLA

Muğla İli, Milas İlçesi, Kıyıkışlacık Mahallesi, Asin ovası doğusunda kalan alanlarda tespit edilen arkeolojik kalıntıların tesciline ilişkin, Genel Müdürlüğümüzün 11.11.2011 gün ve 229225 sayılı yazısı ve ekleri, Maden İşleri Genel Müdürlüğünün 21.11.2013 gün ve 650410 sayılı yazısı ve ekleri, Muğla İl Özel İdaresi, İmar ve Kentsel İyileştirme Müdürlüğünün 12.12.2013 gün ve 22313 sayılı yazısı ile 26.05.2014 tarihli Müdürlük Uzman raporu okundu ve işlem dosyası incelendi, yapılan görüşmeler sonunda;



Muğla İli, Milas İlçesi, Kıyıkışlacık Mahallesi, Asin ovası doğusunda kalan alanlarda tespit edilen arkeolojik kalıntıların tesciline ilişkin, 2863 sayılı Yasa ile Kültür ve Tabiat Varlıklarını Koruma Yüksek Kurulunun 05.11.1999 tarih ve 660 sayılı ilke kararı doğrultusunda yapılan değerlendirme sonucunda; söz konusu mezarın korunması gerekli taşınmaz kültür varlığı özelliği göstermesi nedeniyle tesciline, yapı grubunun 1.Grup olarak belirlenmesine ve kararımız eki haritada gösterildiği şekilde korunma alanının uygun bulunduğuna karar verildi.



Kocca G.

MUGLA ILI, MILAS ILÇESI
KIYIKIŞLAÇIK MAHALLESİ, AŞIN OVASI DOĞUSU
KÜLTÜR VARLIĞI TESCİL HARİTASI

GÖSTERİM

-  TAŞINMAZ KÜLTÜR VARLIĞI (MEZAR)
-  KORUNMA ALANI SINIRI

Muğla Kültür Varlıklarını
Koruma Bölge Kurulunun
29.05.19... gln ve ...26/16... sayılı
Kararı ektedir.

ÖLÇEK:1/5000

MEZAR KOORDİNATLARI (ED50-UTM6)
KORUNMA ALANI SINIRI HER YÖNDEN 20 METREDİR.

NoktaNo	Y	X
MEZAR	554145.602	4128462.476