

T.C.
KÜLTÜR VE TURİZM BAKANLIĞI
Kayseri Kültür Varlıklarını Koruma Bölge Kurulu

KARAR

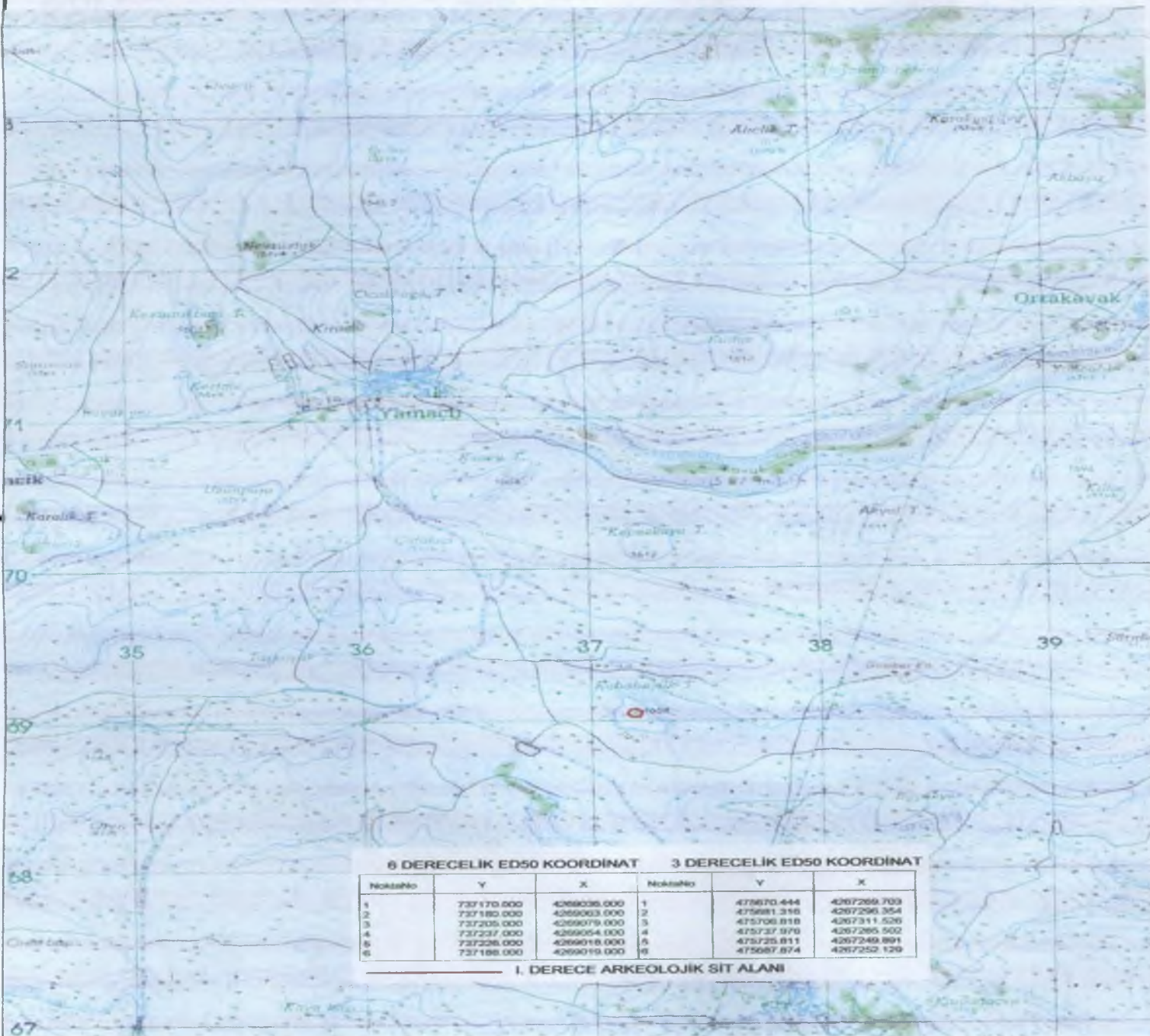
Toplantı No. Ve Tarihi: 78 - 24.04.2014
Karar No. Ve Tarihi : 1032 - 24.04.2014

Toplantı Yeri
KAYSERİ

Kayseri ili, Tomarza ilçesi, Ekinli Mahallesi, Gümbür Mevkii'nde, mülkiyeti hazineye ait alanda define kazısı yapma talebine yönelik Turgut KALKAN'ın 12.11.2013 tarihli dilekçesine istinaden Kayseri Müze Müdürlüğü uzmanlarınca yapılan incelemelerde tespit edilen Ekinli Tümülüsü'nün 1. Derece arkeolojik sit alanı olarak tescilinin Kurulumuzda değerlendirilmesine ilişkin Kayseri Valiliği, İl Kültür ve Turizm Müdürlüğü'nün 16.12.2013 tarih ve 4011 sayılı yazısı ile, tümülüsteki kaçak kazı çukurlarının kapatılmasının uygun görülmesi halinde Kayseri Müze Müdürlüğüne kapatılması, yapılacak işlemler süresince can ve mal güvenliğini sağlayacak gerekli tedbirlerin Tomarza Kaymakamlığına alınarak söz konusu alanda daha fazla kaçak kazı ve tahribat yapılmaması için alanın belli aralıklarla kontrolünün sağlanmasına yönelik Kayseri Valiliği, İl Kültür ve Turizm Müdürlüğü'nün 16.12.2013 tarih ve 4013 sayılı yazısı ile söz konusu tümülüsün tesciline ilişkin Kayseri Valiliği İl Kültür ve Turizm Müdürlüğü'nün 21.01.2014 gün ve 284 sayılı; Kayseri Valiliği, Çevre ve Şehircilik İl Müdürlüğü'nün 03.02.2014 tarih ve 1125 sayılı; Kültür ve Turizm Bakanlığı, Yatırım ve İşletmeler Genel Müdürlüğü'nün 05.02.2014 tarih ve 25622 sayılı; Enerji ve Tabii Kaynaklar Bakanlığı, Maden İşleri Genel Müdürlüğü'nün 29.01.2014 tarih ve 250996 sayılı görüş yazıları ile Koruma Bölge Kurulu Müdürlüğü raportörünün 10.03.2014 tarih ve 260 ve 22.04.2014 tarih ve 432 sayılı dosya inceleme raporları okundu; raportörün açıklamaları dinlendi, dosyasındaki bilgi ve belgeler


Kayseri ili, Tomarza ilçesi, Ekinli Mahallesi, Gümbür Mevkii'nde, tapulama harici taşlık alanda yer alan Ekinli Tümülüsü'nün 2863 sayılı yasanın 6. maddesi kapsamına giren özellikler taşıması nedeniyle kararımız eki 1/25000 ve 1/5000 ölçekli harita belirlenen şekliyle I. derece arkeolojik sit alanı olarak tescil edilmesine; tümülüsteki mevcut kaçak kazı çukurlarının yerel yönetim birimlerince, Kayseri Müze Müdürlüğü denetiminde kapatılabileceğine; tümülüste daha fazla kaçak kazı ve tahribat yapılmaması için gerekli güvenlik önlemlerinin Kaymakamlıkça alınarak, söz konusu alanın belli aralıklarla kontrol edilmesinin sağlanmasına; söz konusu alanda Kültür ve Tabiat Varlıklarını Koruma Yüksek Kurulu'nun 05.11.1999 gün ve 658 sayılı ilke kararında belirtilen geçiş dönemi koruma esasları ve kullanma koşullarının geçerli olduğuna karar verildi.

AVRUPA KONSEYİ	DOĞAL VE KÜLTÜREL VARLIKLARI KORUMA ENVANTERİ	D.K.V.K.E	SİT	ENVANTER NO
TÜRKİYE	KÜLTÜR VARLIKLARI VE MÜZELER GENEL MÜDÜRLÜĞÜ			HARİTA NO
İLİ: KAYSERİ	İLÇESİ: TOMARZA	MAHALLE KÖY : Ekinli Köyü	KADASTRO	
		VEYA MEVKİİ : Gümbür Mevkii	PAFTA: K35d250	ADA: PARSEL:
ADI: EKİNLİ TÖMÜLÜSÜ				
<p>GENEL TANIM: İlimiz, Tomarza İlçesi, Ekinli Köyün, Gümbür mevkiinde bulunan alan, köyün doğu tarafında yer almaktadır. Köye yaklaşık olarak 1 km uzaklıkta, köy yolunun doğu yönünde yer almaktadır. Köy yolunun sol tarafında, düz bir arazinin doğu yönünde yer alan tümülüs çevresine hakim bir konumdadır. Kayalık alan üzerindeki tümülüs yaklaşık olarak 20 metre yüksekliğinde, 30 metre çapında yığıma toprak ve taşlardan meydana gelmiş tümülüsdür.</p>				
ŞİMDİKİ TEHLİKELER : Kaçak kazılar.				
ŞİMDİKİ DURUM :				
SİT POTANSİYELİ : 1. derece Arkeolojik sit			KORUMA DERECESESİ : 1.derece arkeolojik sit	
ŞİMDİKİ KORUMA : Korumasız			HAZIRLAYANLAR: Sezai ARIK Arkeolog	
ÖNERİLEN KORUMA : 1.derece arkeolojik sit alanı olarak tescili			Hamdi OKTAY Müze Araştırmacısı 10.12.2013	
YAYIN DİZİSİ :			KONTROL EDEN: Gökhan YILDIZ Müze Müdür V.	
GÖZLEMLER :			G. M. E. E. A. Y. K. KARARLARI	
			No:	
			REVİZYON :	
			K. K. T. V. K. B. K. ONAYI: / /2013	



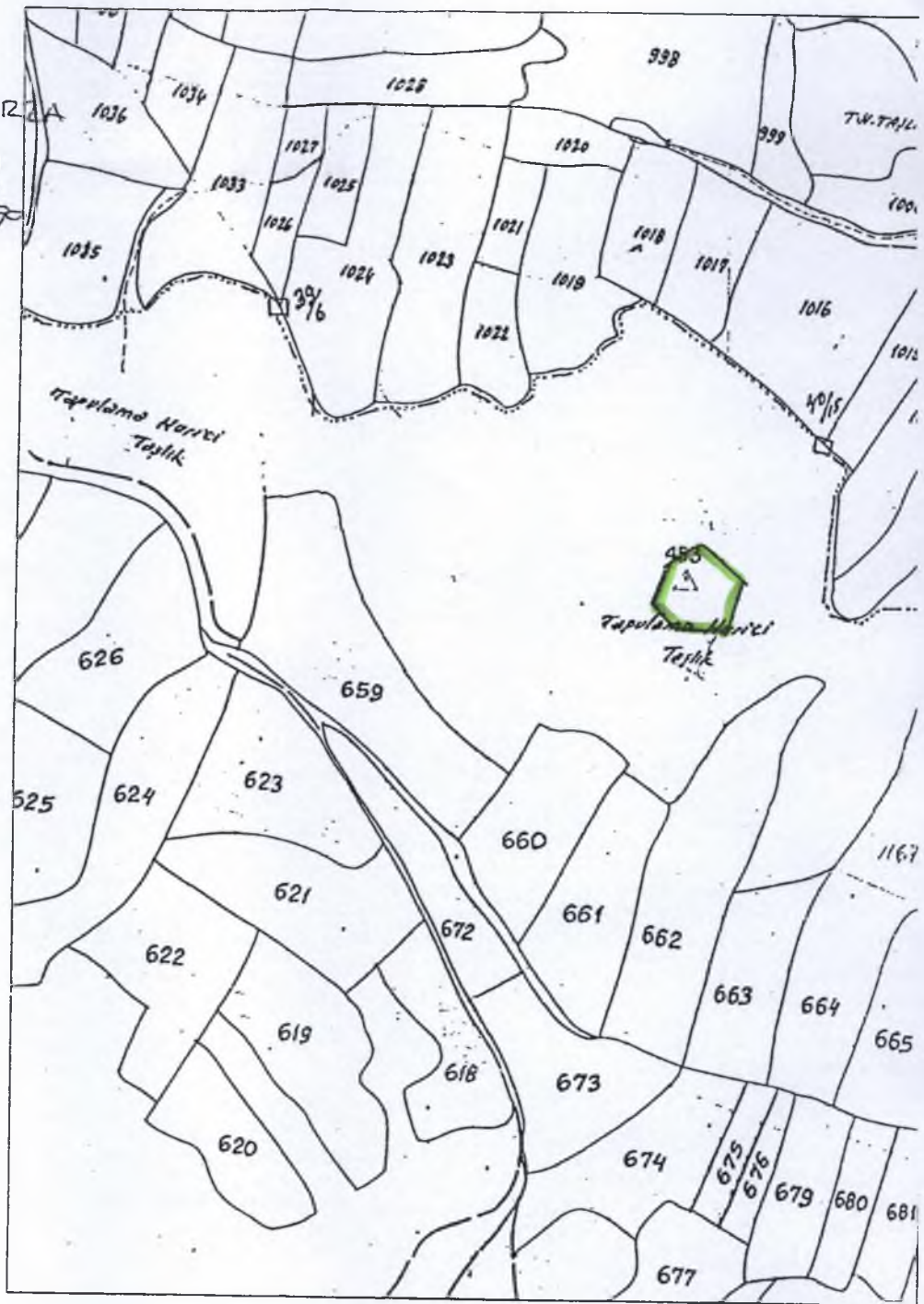
Kayseri Kültür Varlıkları
Koruma Bölge Kurulunun
24.04.2014 Gün ve 1032
karar ektedir.

ONANDI
Dilek YILDIZ
Bölge Kurulu Başkanı



Handwritten signature in blue ink.

İL KAYSERİ
İLÇESİ : ~~DEVELİ~~ TOMARZA
MAHALLESİ : EKİMLİ
KÖYÜ : K35229
PAFTA NO.
ADA NO.
PARSEL NO.



6 DERECELİK EDİŞİ KOORDİNAT			3 DERECELİK EDİŞİ KOORDİNAT		
NoktaNo	Y	X	NoktaNo	Y	X
1	232176.000	4296038.000	1	475570.444	4297298.709
2	737180.000	4299033.000	2	475581.316	4297298.354
3	737206.000	4299079.000	3	475708.818	4297311.528
4	737237.000	4299054.000	4	475737.978	4297285.502
5	737228.000	4299018.000	5	475728.811	4297249.301
6	737188.000	4299019.000	6	475687.874	4297282.129

I. DERECE ARKEOLOJİK SİT ALANI

Kayseri Kültür Varlıklarının
Koruma Bölge Kurulunun
24.06.2014 Gün ve ..1032 Sayılı
karar ektidir.

ONANDI

Dilek YALDIZ
Bölge Kurulu Başkanı