

T.C.
KÜLTÜR VE TURİZM BAKANLIĞI
Kayseri Kültür Varlıklarını Koruma Bölge Kurulu

KARAR

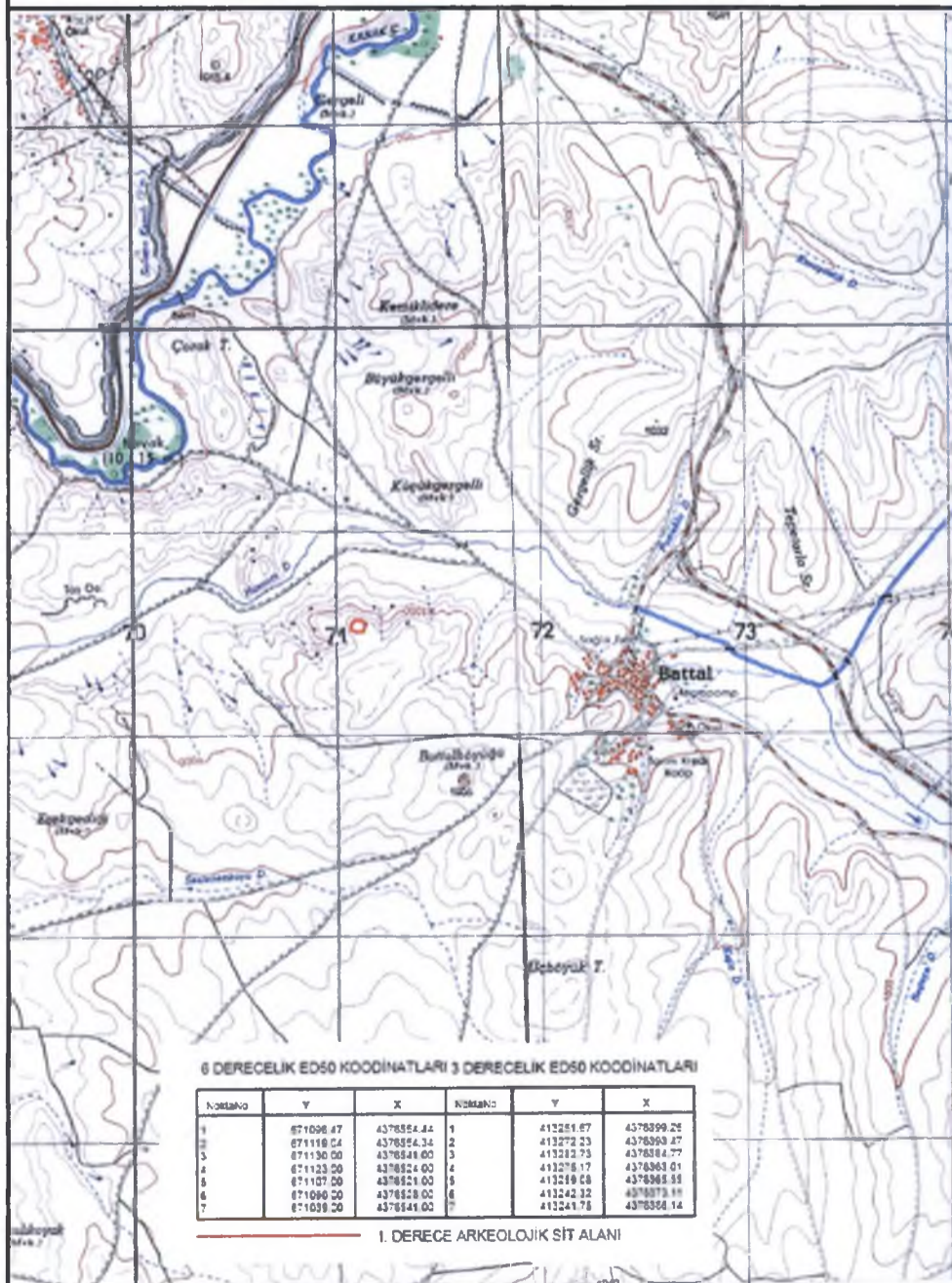
Toplantı No. Ve Tarihi: 81 - 16.05.2014
Karar No. Ve Tarihi : 1068 - 16.05.2014


Toplantı Yeri
KAYSERİ

Yozgat ili, Merkez, Battal Köyü, Hasançin Mevkii'nde kaçak kazı yapılan alanın 2863 sayılı kanun kapsamında sit alanı veya korunması gerekli yerlerden olup olmadığının bildirilmesi hususundaki Yozgat Cumhuriyet Başsavcılığı'nın 18.12.2013 tarih ve 2013/4934 esas no.lu yazısı gereği yapılan incelemelerde Yozgat Müze Müdürlüğü uzmanlarınca tespit edilen tümülüsteki kaçak kazı çukurlarının kapatılmasında sakınca olmadığının Yozgat Cumhuriyet Başsavcılığınca bildirildiği belirtilerek, tümülüs üzerindeki kaçak kazı çukurlarının kapatılması hususunun değerlendirilmesine ilişkin Yozgat Müze Müdürlüğü'nün 17.01.2014 tarih ve 55 sayılı yazısı; bahse konu tümülüsün 1. Derece arkeolojik sit alanı olarak tescilinin değerlendirilmesine yönelik Koruma Bölge Kurulu Müdürlüğü raportörlerinin 19.02.2014 tarih ve 189 sayılı raporu ile tümülüsün tesciline ilişkin Yozgat Valiliği İl Kültür ve Turizm Müdürlüğü'nün 28.02.2014 tarih ve 202 sayılı; Yatırım ve İşletmeler Genel Müdürlüğü'nün 04.03.2014 tarih ve 44498 sayılı; Enerji ve Tabii Kaynaklar Bakanlığı, Maden İşleri Genel Müdürlüğü'nün 25.03.2014 tarih ve 251768 sayılı görüş yazıları okundu; raportörün açıklamaları dinlendi, dosyasındaki bilgi ve belgeler incelendi, yapılan görüşme sonucunda;

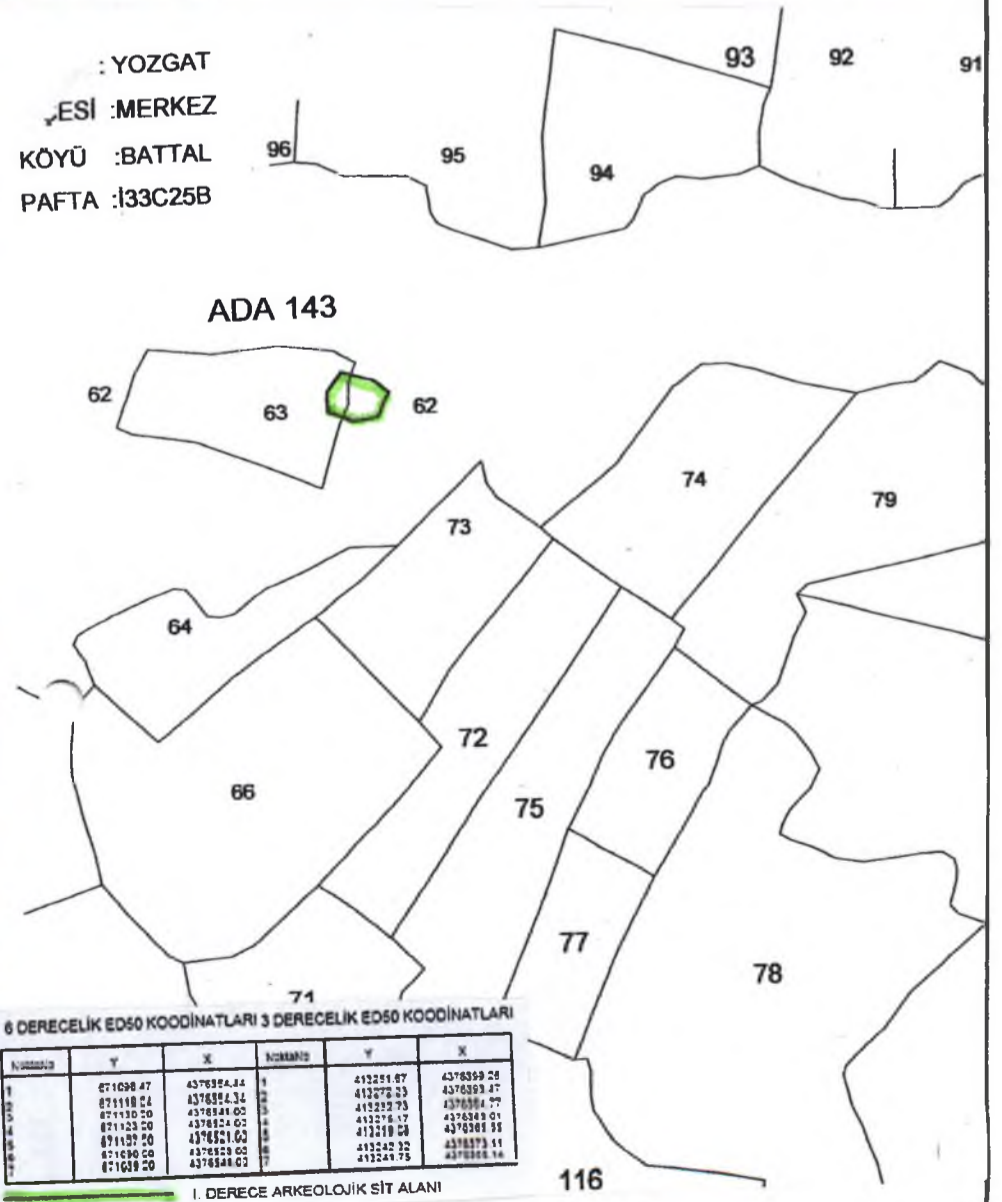
Yozgat ili, Merkez, Battal Köyü'nde, tapununun 143 ada, 62 ve 63 no.lu parsellerinde yer alan Küçükgergelli Tümülüsü'nün 2863 sayılı yasanın 6. maddesi kapsamına giren özellikler taşıması nedeniyle kararımız eki 1/25000 ve 1/5000 ölçekli harita belirlenen şekliyle I. derece arkeolojik sit alanı olarak tescil edilmesine; söz konusu alanda Kültür ve Tabiat Varlıklarını Koruma Yüksek Kurulu'nun 05.11.1999 gün ve 658 sayılı ilke kararında belirtilen geçiş dönemi koruma esasları ve kullanma koşullarının geçerli olduğuna; tümülüsteki mevcut kaçak kazı çukurlarının yerel yönetim birimlerince, Yozgat Müze Müdürlüğü denetiminde kapatılabileceğine; tümülüste daha fazla kaçak kazı ve tahribat yapılmaması için gerekli güvenlik önlemlerinin Yozgat Valiliğince alınarak, söz konusu alanın belli aralıklarla kontrol edilmesinin sağlanmasına karar verildi.

AVRUPA KONSEYİ	DOĞAL VE KÜLTÜREL VARLIKLARI KORUMA ENVANTERİ	D.K.V.K.E	SİT	ENVANTER NO
TÜRKİYE	KÜLTÜR VARLIKLARI VE MÜZELER GENEL MÜDÜRLÜĞÜ			HARİTA NO
İL: YOZGAT	İLÇE: MERKEZ	MAHALLE KÖY : BATTAL KÖYÜ	KADASTRO	PARSEL: 62-63
		VEYA MEVKİİ : KÜÇÜKGERGELLİ MEVKİİ	ADA:	143
ADI: KÜÇÜKGERGELLİ TÜMÜLÜSÜ				
GENEL TANIM: BATTAL KÖYÜ, KÜÇÜKGERGELLİ MEVKİİ'NDE BULUNAN TÜMÜLÜS BATTAL KÖYÜ'NÜN YAKLAŞIK 1 KM BATISINDA, TARIM ALANLARI İÇERİSİNDE YER ALMAKTADIR. ÇEVRESİNE HAKİM BİR KONUMDA OLAN TÜMÜLÜS YAKLAŞIK 70 M. ÇAPINDADIR. TÜMÜLÜS KAÇAK KAZI VE TARIMSAL FAALİYETLER NETİCESİNDE OLDUKÇA TAHRİP EDİLMİŞ VE YAYVANLAŞTIRILMIŞTIR. TÜMÜLÜS ÇEVRESİNDE MEZAR ODASINA AIT OLABİLECEK TAŞLAR DAĞINIK VAZİYETTEDİR. TÜMÜLÜSÜN KUZEYBATI YÖNÜNDE AÇILAN KAÇAK KAZI ÇUKURU YAKLAŞIK 2 M. GENİŞLİĞİNDE VE 6-7 M. DERİNLİĞİNDE OLUP, TEHLİKE ARZ ETMEKTEDİR. BUNUN DIŞINDA TÜMÜLÜS ÜZERİNDE DERİNLİĞİ FAZLA OLMAYAN KAÇAK KAZI ÇUKURLARI DA MEVCUTTUR.				
ŞİMDİKİ TEHLİKELER : Kaçak kazı ve tarımsal faaliyetler				
ŞİMDİKİ DURUM :				
SİT POTANSİYELİ : 1. Derece arkeolojik sit			KORUMA DERECEŚİ : 1.derece arkeolojik sit	
ŞİMDİKİ KORUMA : Korumasız			HAZIRLAYANLAR: Zeynep ÖZDEMİR Uzman (Arkeolog) Fatih ÇAPAR Sanat Tarihçisi Recep TOK Harita Mühendisi	
ÖNERİLEN KORUMA : 1. Derece arkeolojik sit alanı olarak tescili			20.02.2014	
YAYIN DİZİSİ :			KONTROL EDEN: Dilek YALDIZ Bölge Kurul Müdür V.	
			K. K. V. K. B. K. KARARLARI	
			No:/2014	
			/ /2014	
			/ /2014	
GÖZLEMLER :			K. K. V. K. B. K. ONAYI: 16 / 05 / 2014	
Kavseri Kültür Varlıklarının Koruma Bölge Kurulunun 16.05.2014 gün ve 1068.Sayıli karar ekidir.			Dilek YALDIZ Müdür V.	





İL : YOZGAT
İLÇESİ : MERKEZ
KÖYÜ : BATTAL
PAFTA : 133C25B



Handwritten signatures and notes in blue ink.