

**T.C.**  
**KÜLTÜR VE TURİZM BAKANLIĞI**  
Kayseri Kültür Varlıklarını Koruma Bölge Kurulu

**KARAR**

**Toplantı No. Ve Tarihi: 83 - 17.06.2014**

**Karar No. Ve Tarihi : 1093- 17.06.2014**


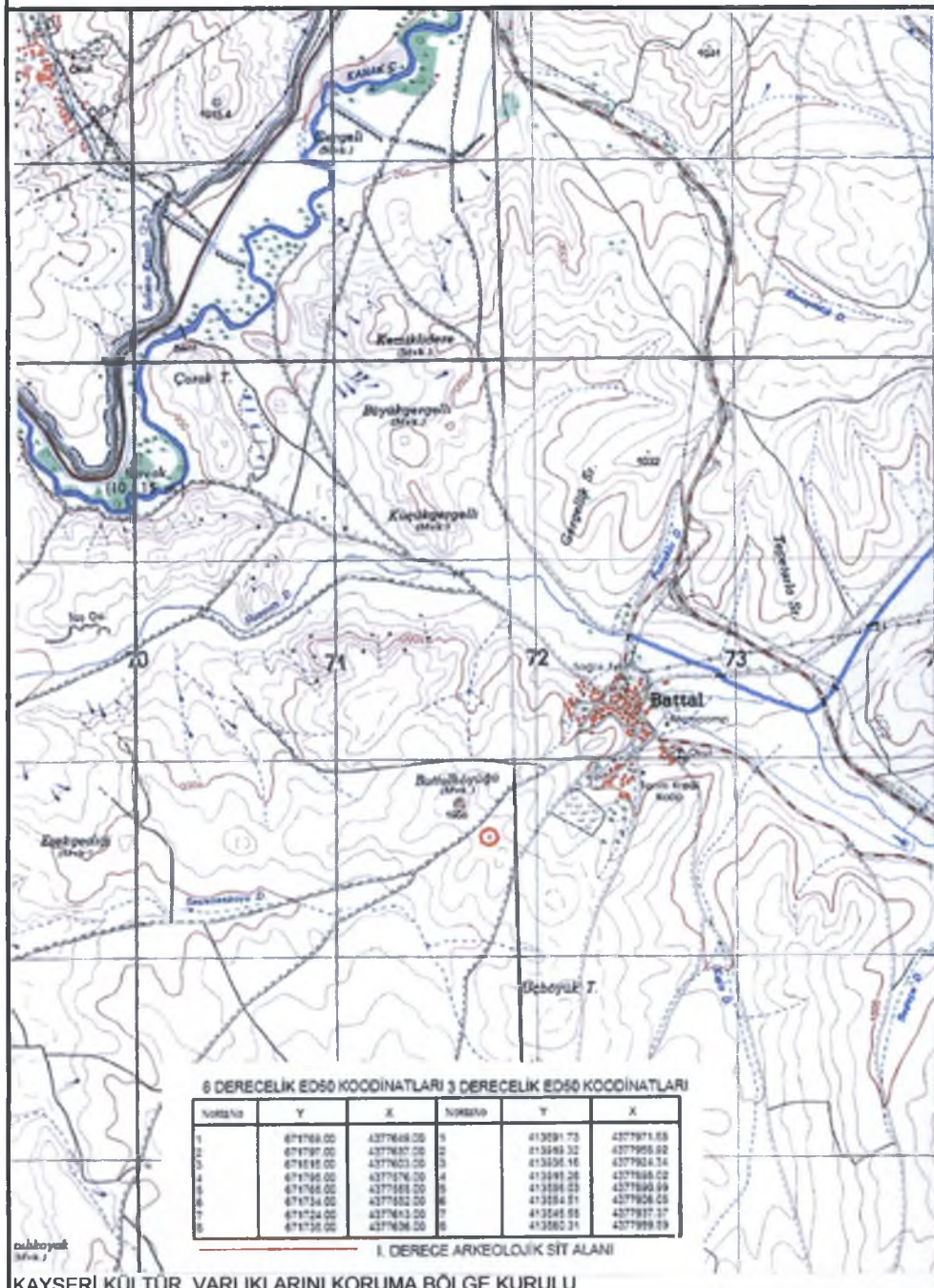
**Toplantı Yeri**

**KAYSERİ**

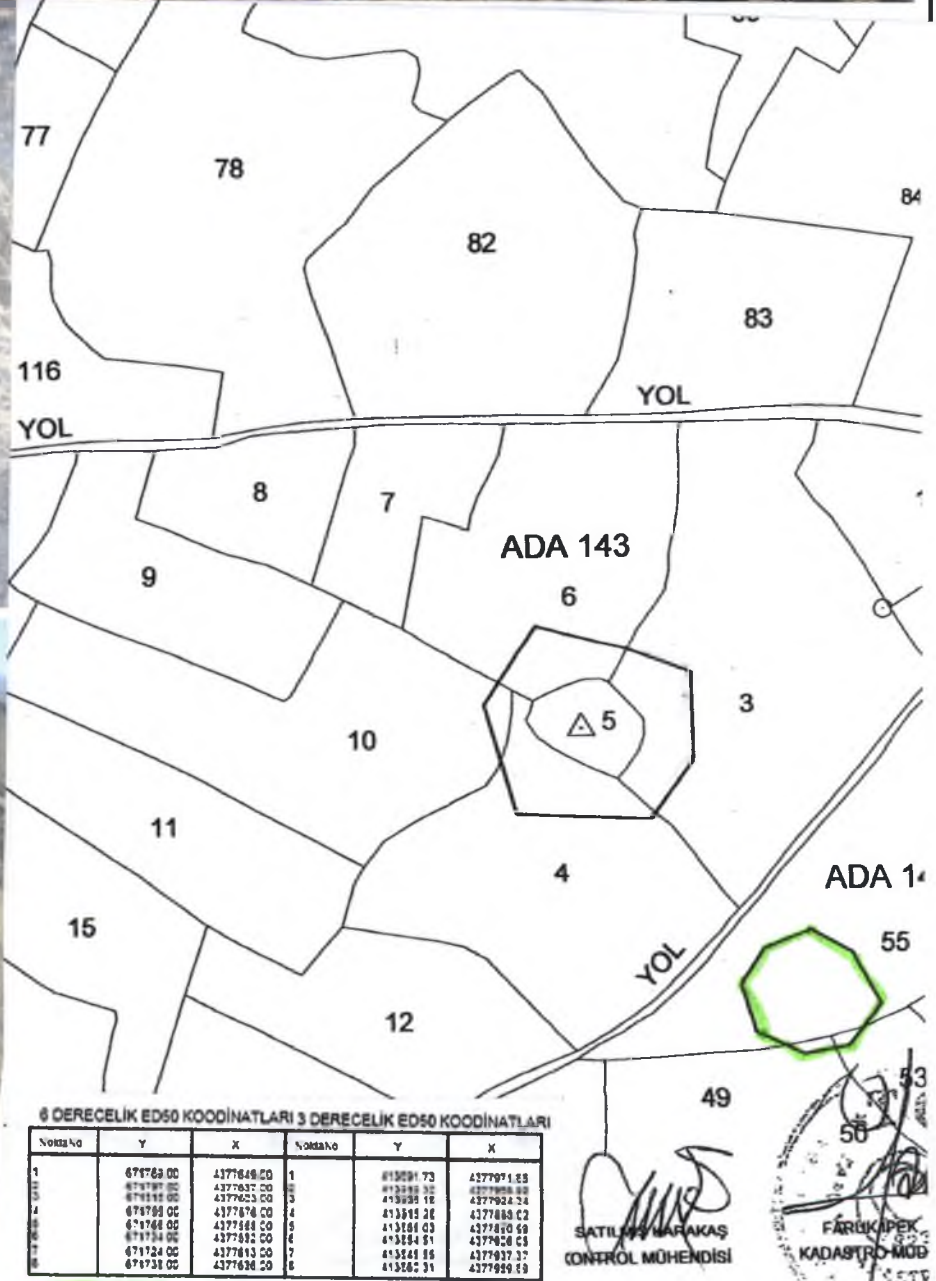

Yozgat İli, Merkez, Battal Köyü, Battalhöyüğü Mevkii'nde yapılan incelemelerde Koruma Bölge Kurulu Müdürlüğü uzmanlarınca tespit edilen Battalhöyüğü 2 Tümülsü'nün tescilinin değerlendirilmesine yönelik Koruma Bölge Kurulu Müdürlüğü raportörlerinin 20.02.2014 tarih ve 201 sayılı raporu ile tümülüsün tesciline ilişkin Yozgat Valiliği İl Kültür ve Turizm Müdürlüğü'nün 28.02.2014 tarih ve 202 sayılı; Yatırım ve İşletmeler Genel Müdürlüğü'nün 04.03.2014 tarih ve 44498 sayılı; Enerji ve Tabii Kaynaklar Bakanlığı, Maden İşleri Genel Müdürlüğü'nün 25.03.2014 tarih ve 251768 sayılı görüş yazıları okundu; raportörün açıklamaları dinlendi, dosyasındaki bilgi ve belgeler incelendi, yapılan görüşme sonucunda;

Yozgat İli, Merkez, Battal Köyü'nde bulunan, tapununun 143 ada, 49, 53 ve 55 no.lu parsellerinde yer alan Battalhöyüğü 2 Tümülsü'nün 2863 sayılı yasanın 6. maddesi kapsamına giren özellikler taşıması nedeniyle kararımız eki 1/25000 ve 1/5000 ölçekli harita belirlenen şekliyle I. derece arkeolojik sit alanı olarak tescil edilmesine; söz konusu alanda Kültür ve Tabiat Varlıklarını Koruma Yüksek Kurulu'nun 05.11.1999 gün ve 658 sayılı ilke kararında belirtilen geçiş dönemi koruma esasları ve kullanma koşullarının geçerli olduğuna; tümülüste kaçak kazı yapılması suretiyle 2863 sayılı kanuna muhalefet edenler hakkında yasal soruşturma açılmasına; tümülüsteki mevcut kaçak kazı çukurlarının Yozgat Cumhuriyet Başsavcılığınca uygun görülmesi halinde yerel yönetim birimlerince, Yozgat Müze Müdürlüğü denetiminde kapatılmasına; tümülüste daha fazla kaçak kazı ve tahribat yapılmaması için gerekli güvenlik önlemlerinin Yozgat Valiliğince alınarak, söz konusu alanın belli aralıklarla kontrol edilmesinin sağlanmasına karar verildi.

AVRUPA KONSEYİ	DOĞAL VE KÜLTÜREL VARLIKLARI KORUMA ENVANTERİ	D.K.V.K.E	SİT	ENVANTER NO
TÜRKİYE	KÜLTÜR VARLIKLARI VE MÜZELER GENEL MÜDÜRLÜĞÜ			HARİTA NO
İL: YOZGAT	İLÇE: MERKEZ	MAHALLE KÖY : BATTAL KÖYÜ	KADASTRO	PARSEL: 49-53-55
		VEYA MEVKİİ : BATTALHÖYÜĞÜ MEVKİİ	ADA: 143	
ADI: BATTALHÖYÜĞÜ MEVKİİ TUMULUSU 2				
GENEL TANIM: BATTAL KÖYÜ'NÜN YAKLAŞIK 600 M. GÜNEYBATISINDA, TARIM ARAZİLERİ İÇERİSİNDE YER ALMAKTADIR. ÇEVRESİNE HAKİM BİR KONUMDA OLAN TUMULUS YAKLAŞIK 90 M. ÇAPINDADIR. TUMULUS KAÇAK KAZI VE TARIMSAL FAALİYETLER NETİCESİNDE TAHRİP EDİLMİŞTİR. TUMULUSUN GÜNEYBATI ETEĞİNDE 1X3 M. GENİŞLİĞİNDE VE 4 M. DERİNLİĞİNDE, GÜNEY ETEĞİNİN 2X3 M. GENİŞLİĞİNDE VE 1,5 M. DERİNLİĞİNDE, KUZEYDOĞU ETEĞİNDE İSE YAKLAŞIK 200X80 CM. GENİŞLİĞİNDE VE 1 M. YÜKSEKLİĞİNDE TÜNEL BİÇİMİNDE KAZILAN DERİN KAÇAK KAZI ÇUKURLARI İLE HÖYÜK ÜZERİNDE KÜÇÜK ÇAPLI KAÇAK KAZILAR MEVCUTTUR.				
ŞİMDİKİ TEHLİKELER : Kaçak kazı ve tarımsal faaliyetler				
ŞİMDİKİ DURUM :				
SİT POTANSİYELİ : 1. Derece arkeolojik sit			KORUMA DERECESESİ : 1.derece arkeolojik sit	
ŞİMDİKİ KORUMA : Korumasız			HAZIRLAYANLAR: Zeynep ÖZDEMİR Uzman (Arkeolog) Fatih ÇAPAR Sanat Tarihçisi Recep TOK Harita Mühendisi 20.02.2014	
ÖNERİLEN KORUMA : 1. Derece arkeolojik sit alanı olarak tescili			KONTROL EDEN: Dilek YALDIZ Bölge Kurul Müdür V.	
YAYIN DİZİSİ :			K. K. V. K. B. K. KARARLARI	
			No: ...../...../2014	
			/ /2014	
			/ /2014	
GÖZLEMLER : Kayseri Kültür Varlıklarının Koruma Bölge Kurulunun 17.06.2014 Gün ve 1093..Sayılı karar ekidir.			K. K. V. K. B. K. ONAYI: 17 /06 /2014	
			Mehmet YILDIZ Bölge Kurulu Başkanı	







*Handwritten signatures in blue ink.*