



T.C.

KÜLTÜR VE TURİZM BAKANLIĞI
İZMİR II NUMARALI KÜLTÜR VARLIKLARINI
KORUMA BÖLGE KURULU
KARAR

TOPLANTI TARİHİ VE NO : 13.06.2014-164

45.03/105

KARAR TARİHİ VE NO : 13.06.2014-3971

Toplantı Yeri
İZMİR

Manisa ili, Demirci ilçesi, Marmaracık mahallesi, Bozyer Mevkiinde bulunan alanda Prof. Dr. Engin AKDENİZ başkanlığında yürütülen yüzey araştırması sonuçlarının ileildiği Kültür Varlıkları ve Müzeler Genel Müdürlüğünün 06.11.2008 tarihli ve 201503 sayılı yazısı ve ekleri; İzmir II. Numaralı Kültür Varlıklarını Koruma Bölge Kurulu Müdürlüğünün 17.03.2014 tarihli ve 1131 sayılı yazısı ve eki kurum görüşü haritası; 5177 sayılı kanun ile değişik 2863 sayılı Kanunun 7. Maddesi gereği iletilen kurum görüşleri; Kurul Müdürlüğü uzmanlarınca hazırlanan 12.06.2014 tarihli ve 700 sayı ile kayıtlı rapor okundu, ekleri incelendi, yapılan görüşmeler sonunda;

Manisa ili, Demirci ilçesi, Marmaracık mahallesi Bozyer Mevkiinde bulunan alanın kararımız eki 1/2000 ölçekli kadastral pafta üzerinde işaretlendiği şekli ve "Bozyerçiftliği Höyüğü," adı ile I (birinci) Derece Arkeolojik sit olarak tescil edilmesine ve Ekli tescil fişinin uygun olduğuna, karar verildi.


T.C.
KÜLTÜR VE TURİZM BAKANLIĞI
İZMİR II NUMARALI KÜLTÜR VARLIKLARINI
KORUMA BÖLGE KURULU
KARAR

TOPLANTI TARİHİ VE NO : 13.06.2014-164

45.03/105

KARAR TARİHİ VE NO : 13.06.2014-3972

Toplantı Yeri
İZMİR

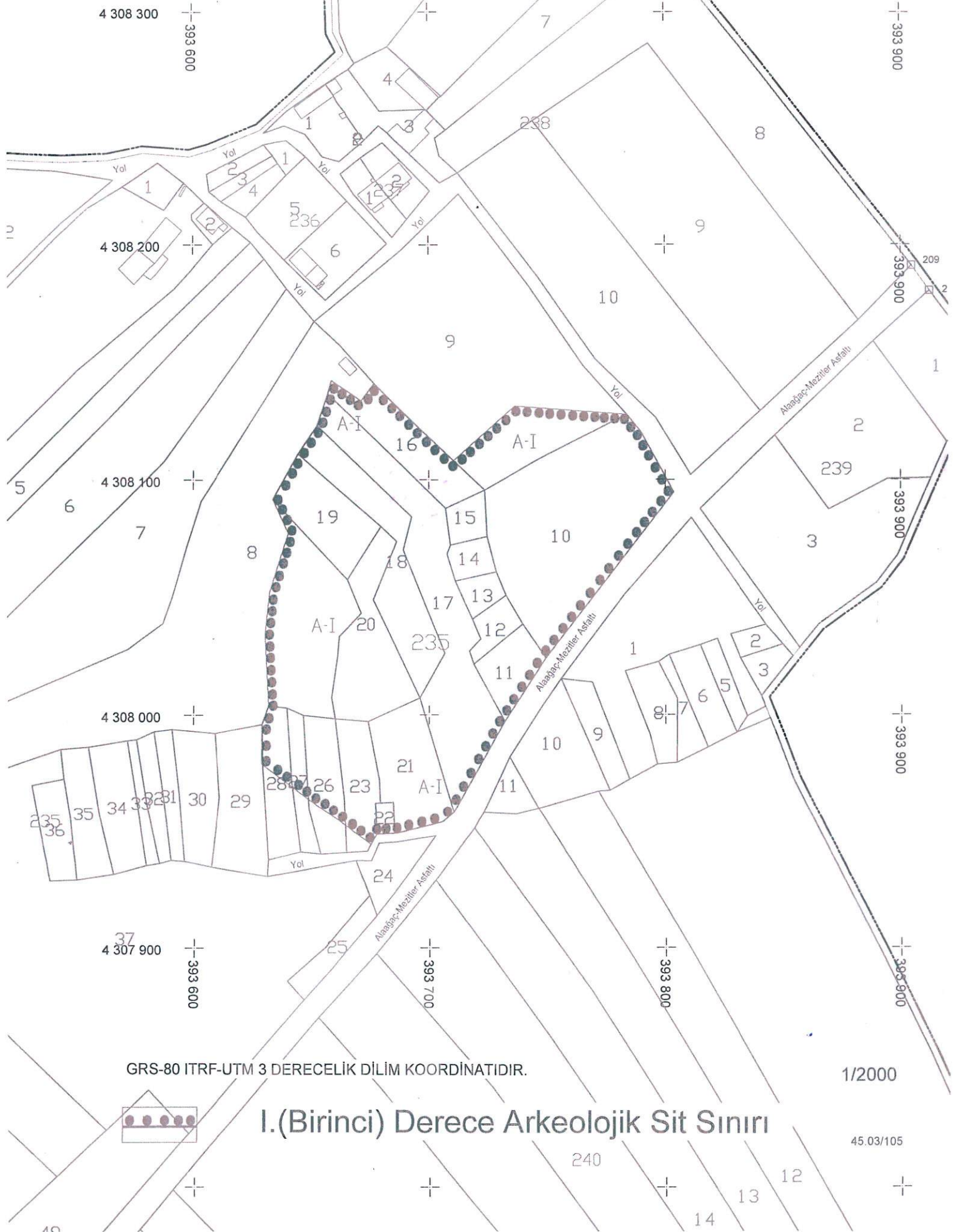
Manisa ili, Demirci ilçesi, Marmaracık Mahallesi Bozyer Mevkiinde bulunan ve İzmir II Numaralı Kültür Varlıklarını Koruma Bölge Kurulunun 13.06.2014 tarihli ve 3971 Sayılı Kararı ile I (birinci) Derece Arkeolojik Sit olarak sınırlarının belirlendiği alanın Geçiş Dönemi Koruma Esasları ve Kullanma Koşullarının: belirlenmesi gerektiğine ilişkin Kurul Müdürlüğü uzmanlarınca hazırlanan 12.06.2014 tarihli ve 700 sayı ile kayıtlı rapor okundu, ekleri incelendi, yapılan görüşmeler sonunda;

Manisa ili, Demirci ilçesi, Bozyer Mevkiinde bulunan İzmir II Numaralı Kültür Varlıklarını Koruma Bölge Kurulunun 13.06.2014 tarihli ve 3971 Sayılı Kararı ile I (birinci) Derece Arkeolojik Sit olarak sınırlarının belirlendiği Arkeolojik Sit sınırları içerisinde yer alan taşınmazlara ilişkin Geçiş Dönemi Koruma Esasları ve Kullanma Koşullarının:

- Bilimsel amaçlı kazıların dışında hiçbir kazı yapılamaz.
- Resmi ve özel kuruluşlarca zorunlu durumlarda yapılacak altyapı uygulamaları için Müze Müdürlüğü'nün ve varsa Kazı Başkanının görüşüyle talep; Koruma Bölge Kurulunda değerlendirilmeden herhangi bir uygulamaya gidilemez.
- Taş, toprak, kum vb. alınamaz, kireç, taş, tuğla, mermer, kum, maden vb. ocaklar açılmaz, toprak, cüruf, çöp, sanayi atığı ve benzeri malzeme dökülemez.
- Ağaçlandırmaya gidilemez.”

648 sayılı KHK ile 5226-3386 sayılı Kanun ile değişik 2863 sayılı Yasanın 17. maddesi gereği hazırlanacak koruma amaçlı imar planının değerlendirilmek üzere Kurulumuza iletilmesi gerektiğine karar verildi.

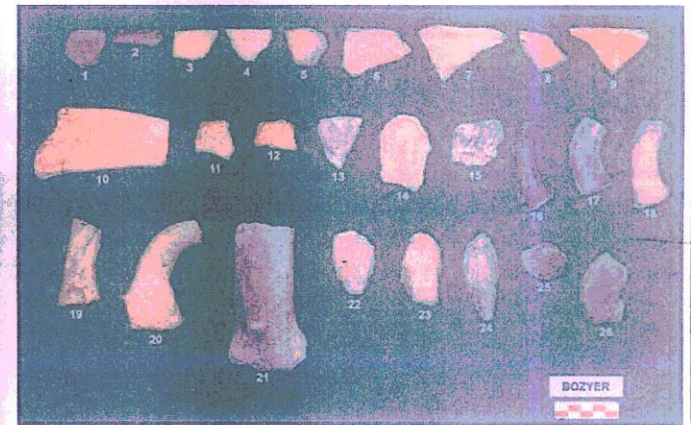
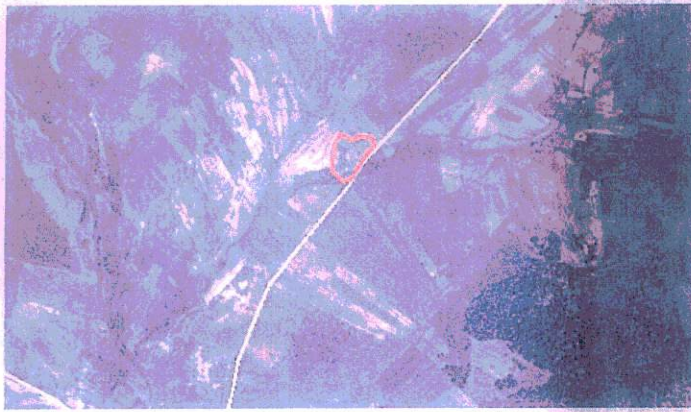
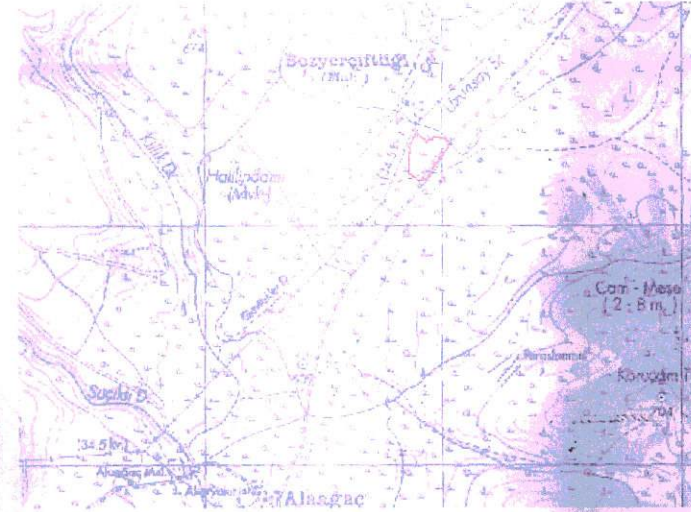
Mevki:Manisa ili Demirci ilçesi, Marmaracık köyü, Bozyerçifliği Mevkii




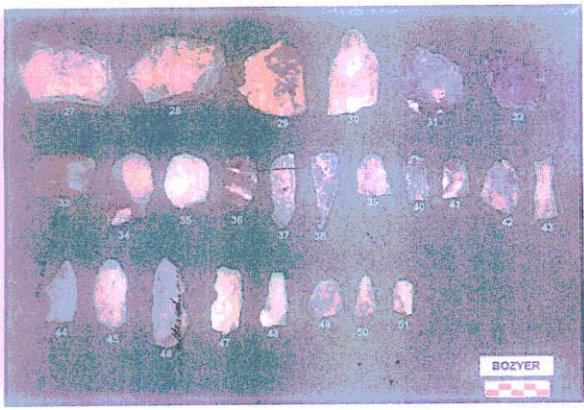
AVRUPA KONSEYİ KÜLTÜREL VARLIKLARI KORUMA ENVANTERİ		K.V.K.E.		S İ T		ENVANTER NO	
TÜRKİYE KÜLTÜR VARLIKLARI VE MÜZELER GENEL MÜDÜRLÜĞÜ		K.V.K.E.		S İ T		ENVANTER NO	
İLİ : Manisa	İLÇESİ : Demirci	MAHALLE - KÖY : Marmaracık Köyü, Bozyer	VEYA MEVKİİ : Mevki	KADASTRO PAFTA :	ADA :	PARSEL :	4 5 0 3 / 1 0 5
ADI : Bozyer Çiftliği Höyüğü							
GENEL TANIM : Demirci İlçesi'nin 20 km. güneydoğusundaki Marmaracık Köyü'nün 18 km. güneydoğusunda, Alağaç Köyü'nün 1,5 km. kuzeybatısındaki Bozyer Çiftliği olarak anılan alanda, Selendi-Demirci karayolunun hemen batısındadır. Yol sınırlı da olsa doğu kısmında hafif bir tahribat yapılmıştır. İlk defa Prof Dr Engin AKDENİZ tarafından 2009 yılı yüzey araştırmaları sonucunda tespit edilmiştir.							
ŞİMDİKİ TEHLİKELER : Tarımsal Faaliyetler							
ŞİMDİKİ DURUM : Tarla							
SIT POTANSİYELİ : I (Birinci) Derece Arkeolojik sit							
KORUMA DERECESİ:							
HAZIRLAYANLAR : Tolga KOPARAL Arkeolog Özlem DEMİREL Şehir Plancısı							
KONTROL EDEN : Aytaç YALÇINKAYA Müdür Y. KORUMA KURULU KARARLARI							
REVİZYON : KORUMA KURULU ONAYI							
GÖZLEMLER : Oldukça geniş bir alana yayılmış büyük bir yerleşim yeridir. 300x250 m. boyutlarında, 8 m. yüksekliğindedir. Kuzeybatısında buluntu yoğunluğu artmaktadır. Yerleşimin kuzeyinden 30 yıl öncesine kadar sürekli akan, yöre halkının balık avladıklarını söyledikleri ancak artık sadece kış aylarında aktığı bildirilen Çayır Deresi geçmektedir. Bozyer Höyüğü, kuvvetli bir İlk Kalkolitik Çağ, İlk Tunç Çağı, Orta Tunç Çağı, Son Tunç Çağı yerleşimidir. Buna karşın gelişmiş bir taş işleme endüstrisinin de varlığı ele geçen buluntulardan anlaşılmaktadır. Alanda ele geçen buluntular Grimsi-siyah renkte hamurlu, hamuru kum, mika, kuvars katkılı, grimsi-siyah renkte yüzeyli, Orta derecede pişirilmiş Hafif omurgalı çanak ağız kenarı İlk Kalkolitik Çağa tarihlenmektedir. Bir diğer seramik buluntusu Grimsi-siyah renkte hamurlu, hamuru kum, mika, kuvars ve az taşçık katkılı, grimsi-siyah renkte astarlı ve perdahlı Orta derecede pişirilmiş İlk Tunç Çağı'na tarihlenen Omurgalı çanak ağız kenarıdır. Hafif içe çekik dikey duruşlu bir kase ağız kenarı Grimsi-siyah renkte hamurlu, hamuru kum, mika, kuvars ve taşçık katkılı, koyu kırmızmsı-kahverengi renkte yüzeylidir. Orta derecede pişirilmiştir. Orta Tunç Çağına tarihlenmektedir. Grimsi-siyah renkte hamurlu, hamuru kum, mika, kuvars ve taşçık katkılı, kırmızmsı-kahverengi renkte yüzeyli ve Orta derecede pişirilmiş Dışa uzatılmış ağız kenarı: Son Tunç Çağı örneklerindedir.							

HARİTALAR

FOTOĞRAFLAR



Prof Dr Engin AKDENİZ tarafından Müdürlüğümüze iletilen ; alanda ele geçen seramik buluntularına ilişkin fotoğaralar



İZMİR İL BAKANLIĞI
İzmir Dil ve Edebiyat Varlıklarını
Koruma Bölge Kurulu
13.06.2014



İZMİR İL NUMARALI
TUTANAK YARUKLARINI
KORUMA BÖLGE KURULUNUN
13.06.2014 GÜNÜNE 2357
BİLETLİ KARAR SİDİR

BAŞKAN YRD.							
ÜYE							
ÜYE							
ÜYE							
ÜYE							
ÜYE							
ÜYE							
ÜYE							
ÜYE							
ÜYE							



Tolga KOPARAL
Arkeolog