

**T.C.**  
**KÜLTÜR VE TURİZM BAKANLIĞI**  
**KÜLTÜR VARLIKLARI VE MÜZELER GENEL MÜDÜRLÜĞÜ**  
**ADANA KÜLTÜR VARLIKLARINI**  
**KORUMA BÖLGE KURULU**

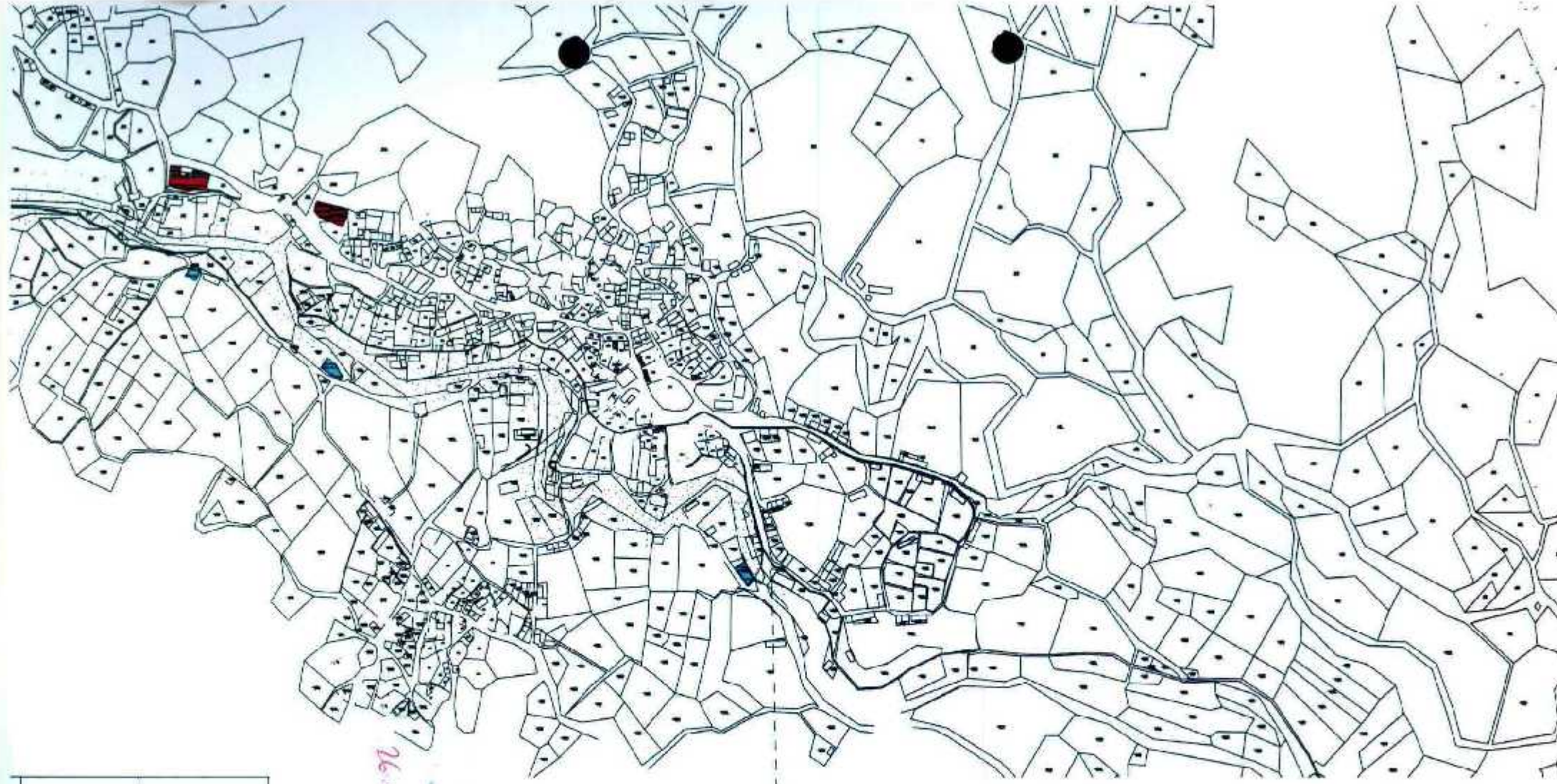
**KARAR**

TOPLANTI TARİHİ VE NO:26.06.2014-106  
KARAR TARİHİ VE NO :26.06.2014-3848

TOPLANTI YERİ  
ADANA

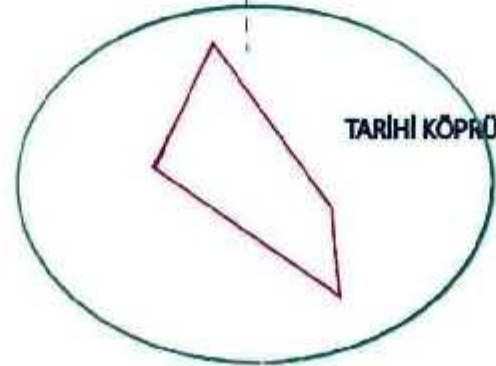
Hatay ili, Antakya ilçesi, Karlısu Mahallesi, Karaksı Çayı üzerinde yer alan köprünün 2863 sayılı yasa kapsamında değerlendirilmesi istemine ilişkin; Hatay Valiliği İl Kültür ve Turizm Müdürlüğü'nün 21.03.2014 gün ve 1205 sayılı yazısı ve eki Hatay Müze Müdürlüğü uzmanlarınca hazırlanmış 18.03.2014 günlü rapor, DS 6.Bölge Müdürlüğü 63. Übe Müdürlüğü'nün 05.05.2014 gün ve 697 sayılı görüş yazısı ile Karayolları Genel Müdürlüğü'nün 03.06.2014 gün ve 95418 sayılı görüş yazısı okundu, ekleri ve konunun işlem dosyası incelendi, yapılan görüşmeler sonucunda;

Hatay ili, Antakya ilçesi, Karlısu Mahallesi, Karaksı Çayı üzerinde yer alan köprünün 2863 sayılı yasa kapsamında korunması gerekli taşınmaz kültür varlığı olarak tescilinin uygun olduğuna (OLUMLU), taşınmazın yapı grubunun **1.Grup** olarak belirlenmesine karar verildi.



Y	X
509776,044	4016118,910
509780,415	4016125,263
509773,802	4016127,325
509771,011	4016120,643

26.06.2014 gün 3842 sayılı Karar Ekidir  
Ayrıca Kültür Varlıklarını Koruma Bölge Kurulunun 26.06.2014 gün 3842 sayılı Karar Ekidir





TARİHİ KÖPRÜ (KARLISU KÖPRÜSÜ)

Torafından hazırlanmıştır

Bülent DEMİR  
B. D.

Volkan GÜL  
V. G.

AVRUPA KONSEYİ		DOĞAL VE KÜLTÜREL VARLIKLARI KORUMA ENVANTERİ (D.K.V.K.E.)				ANIT		Envanter No:												
TÜRKİYE		KÜLTÜR VARLIKLARI VE MÜZELER GENEL MÜDÜRLÜĞÜ						Harita No:												
İL:	HATAY	İLÇESİ:	ANTAKYA	MAHALLE / MEVKİ:	KARLISU		Koruma Derecesi:	ANITSAL	1 2 3											
SOKAK / NO:		PAFTA:	14	MINTIKA:	ADA:	PARSEL:	Kadastro Harita:	ÇEVRESEL	1 2 3											
ADI:	KARLISU KÖPRÜSÜ	YAPTIRAN:		YAPAN:		MİMARİ ÇAĞI:	OSMANLI													
		YAPIM TARİHİ:		KİTABE:		VAKFIYE:														
GENEL TANIM: Karlısu Beldesi sınırları içinde yerleşim yeri merkezinde, beldenin içinden geçen derenin üzerinde bulunmaktadır.																				
KORUNMUŞLUK DURUMU:			TAŞIYICI YAPİ:			ÇEPE DURUMU:			ÖRTÜ DURUMU:			İÇ YAPİ DURUMU:			BEZEME DURUMU:					
A	M	B	ORTA	Ç	KÖTÜ	A	B	C	A	B	C	A	B	C	A	B	C	A	B	C
VAZİYET PLANI:					FOTOĞRAF:															
																				
GÖZLEMLER:																				
BUGÜNKÜ SAHİBİ:					BAKIMDAN SORUMLU OLAN:															
YAPILAN ONARIMLAR:																				
AYRINTILI TANIM:										TEKNİK BİLGİLER:					İSİTMA SİSTEMİ:					
KARLISU KÖPRÜSÜ :Hatay ili Antakya ilçesi Karlısu Beldesi yerleşim merkezi içinden geçen Karakası Çayı üzerine inşa edilmiştir. Tonozlu bir yapıya sahiptir. Köprünün cephe kısmında keame taş kullanılmış olup, iç kısımlarında dere taşları ve siyah taş kullanılmak üzere dolgu tekniğiyle yapılmıştır.günümüzde belcenin trafik akışını düzenlemek amacıyla köprünün üst kısmında yol genişletmek için betonarme kaplama yapılmış ve köprünün üst kısmı asfaltlanmıştır.Eski köprü durumunu muhafaza etmektedir.										KANALİZASYON:										
										SU:										
										ELEKTRİK:										
										ÖZGÜN KULLANIMI:										
										KÖPRÜ										
										BUGÜNKÜ KULLANIMI:										
										KÖPRÜ										
										ONERİLEN KULLANIMI:										
										HAZIRLAYANLAR:										
										Bülent DEMİR - Memur(Arkeolog)										
										Volkan GÜL - Arkeolog										
										KONTROL EDEN:										
										M. İZZET N. Muz. Müdürü										
YAYIN DİZİNİ:					EKLER					TESCİL:										
					RAPOR					KARAR NO:										
					FOTOĞRAF					KARAR TARİHİ:										
					RÜLÖVE PROJESİ					REVİZYON:										
					RESTORASYON PROJESİ															
					HARİTA															
					KİTABE															
					VAKFIYE															
Adana Kültür Varlıkları Koruma Bölge Kurulu'nun 26.06.2014 tarihli 3848 Sayılı Kararı Ekidir																				