

**T.C.**  
**KÜLTÜR ve TURİZM BAKANLIĞI**  
**KÜTAHYA KÜLTÜR VARLIKLARINI KORUMA BÖLGE KURULU**  
**KARAR**

Toplantı Tarihi ve No : 29.08.2014-92  
Karar Tarihi ve No : 29.08.2014-1935

**43.00/1576**  
Toplantı Yeri  
**KÜTAHYA**

Kütahya İli, Merkez İlçesi, Göçeri Köyündeki, Yeraltı Oyma Oda Mezarı ve Frig Dönemi Ağıl yapısının I. (Birinci) derece arkeolojik sit olarak tescil edilmesi istemine ilişkin, Kütahya Valiliği İl Kültür ve Turizm Müdürlüğü'nün 04.03.2013 tarih ve 70728218.169/787 sayılı yazısı ve ekleri, kurum görüşlerinin bildirilmesinin istendiği Kütahya Kültür Varlıklarını Koruma Bölge Kurulu Müdürlüğü'nün 18.04.2013 tarih ve B.16.0.KVM.4.43.00.02-43.00/1576-610 sayılı yazısı, istenen kurum görüşlerinin iletildiği Çevre ve Şehircilik Bakanlığı Mekansal Planlama Genel Müdürlüğü'nün 17.05.2013 tarih ve 41890033-305.99-243/7350 sayılı yazısı, Enerji ve Tabii Kaynaklar Bakanlığı Maden İşleri Genel Müdürlüğü'nün 28.05.2013 tarih ve 651843 sayılı yazısı, Kütahya İl Özel İdaresi İmar ve Kentsel İyileştirme Müdürlüğü'nün 13.05.2013 tarih ve 3937 sayılı yazısı, Kütahya Valiliği Çevre ve Şehircilik İl Müdürlüğü'nün 06.08.2013 tarih ve 04755 sayılı yazısı, Kültür ve Turizm Bakanlığı Yatırım ve İşletmeler Genel Müdürlüğü'nün 27.08.2013 tarih ve 35698499/430120001/166406 sayılı yazısı, Orman ve Su İşleri Bakanlığı Kütahya Orman Bölge Müdürlüğü'nün 09.10.2013 tarih ve 6709 sayılı yazısı, Orman ve Su İşleri Bakanlığı Doğa Koruma ve Milli Parklar Genel Müdürlüğü'nün 10.10.2013 tarih ve 192244 sayılı yazısı, Kütahya Kültür Varlıklarını Koruma Bölge Kurulu Müdürlüğü'nün 31.07.2014 tarih ve 38092246.165.02-43.00/1576-1332 sayılı yazısı, İller Bankası Anonim Şirketinin 10.07.2014 tarih ve 15354 sayılı yazısı, Kütahya Valiliği Kadastro Müdürlüğü'nün 14.08.2014 tarih ve 65820641-120/2836 sayılı yazısı ve eki ile Kütahya Kültür Varlıklarını Koruma Bölge Kurulu Müdürlüğü uzmanlarınca hazırlanan Müdürlük evrakına 26.08.2014 tarih ve 3332 sayılı ile kayıtlı rapor okundu, ekleri ve işlem dosyası incelendi, yapılan görüşmeler sonucunda;

Kütahya İli, Merkez İlçesi, Göçeri Köyündeki, Yeraltı Oyma Oda Mezarı ve Frig Dönemi Ağıl yapısının I. (Birinci) derece arkeolojik sit olarak tescil edilmesi istemine ilişkin; Kütahya Müze Müdürlüğü uzmanlarınca hazırlanan 26.03.2013 tarihli rapor ve eki belgeler doğrultusunda sınırları kararımız eki 1/25000 ölçekli harita ile 1/2000 ölçekli kadastral paftada gösterildiği şekliyle belirlenen Yeraltı Oyma Oda Mezarı ve Frig Dönemi Ağıl yapısının I. (Birinci) derece arkeolojik sit olarak tescil edilmesine; şerh konulacak parseller listesinin ve tescil fişinin onaylanmasına; I. (Birinci) derece arkeolojik sit sınırları içinde Kültür ve Tabiat Varlıklarını Koruma Yüksek Kurulu'nun 08.11.1999 tarih ve 658 sayılı ilke kararının geçerli olduğuna, karar verildi.

T.C.  
KÜLTÜR ve TURİZM BAKANLIĞI  
KÜTAHYA KÜLTÜR VARLIKLARINI KORUMA BÖLGE KURULU  
KARAR


Toplantı Tarihi ve No : 29.08.2014-92  
Karar Tarihi ve No : 29.08.2014-1935

43.00/1576  
Toplantı Yeri  
KÜTAHYA

Kütahya İli, Merkez İlçesi, Göçeri Köyündeki, Yeraltı Oyma Oda Mezarı ve Frig Dönemi Ağıl yapısının I. (Birinci) derece arkeolojik sit olarak tescil edilmesi istemine ilişkin, Kütahya Valiliği İl Kültür ve Turizm Müdürlüğü'nün 04.03.2013 tarih ve 70728218.169/787 sayılı yazısı ve ekleri, kurum görüşlerinin bildirilmesinin istendiği Kütahya Kültür Varlıklarını Koruma Bölge Kurulu Müdürlüğü'nün 18.04.2013 tarih ve B.16.0.KVM.4.43.00.02-43.00/1576-610 sayılı yazısı, istenen kurum görüşlerinin iletildiği Çevre ve Şehircilik Bakanlığı Mekansal Planlama Genel Müdürlüğü'nün 17.05.2013 tarih ve 41890033-305.99-243/7350 sayılı yazısı, Enerji ve Tabii Kaynaklar Bakanlığı Maden İşleri Genel Müdürlüğü'nün 28.05.2013 tarih ve 651843 sayılı yazısı, Kütahya İl Özel İdaresi İmar ve Kentsel İyileştirme Müdürlüğü'nün 13.05.2013 tarih ve 3937 sayılı yazısı, Kütahya Valiliği Çevre ve Şehircilik İl Müdürlüğü'nün 06.08.2013 tarih ve 04755 sayılı yazısı, Kültür ve Turizm Bakanlığı Yatırım ve İşletmeler Genel Müdürlüğü'nün 27.08.2013 tarih ve 35698499/430120001/166406 sayılı yazısı, Orman ve Su İşleri Bakanlığı Kütahya Orman Bölge Müdürlüğü'nün 09.10.2013 tarih ve 6709 sayılı yazısı, Orman ve Su İşleri Bakanlığı Doğa Koruma ve Milli Parklar Genel Müdürlüğü'nün 10.10.2013 tarih ve 192244 sayılı yazısı, Kütahya Kültür Varlıklarını Koruma Bölge Kurulu Müdürlüğü'nün 31.07.2014 tarih ve 38092246.165.02-43.00/1576-1332 sayılı yazısı, İller Bankası Anonim Şirketinin 10.07.2014 tarih ve 15354 sayılı yazısı, Kütahya Valiliği Kadastro Müdürlüğü'nün 14.08.2014 tarih ve 65820641-120/2836 sayılı yazısı ve eki ile Kütahya Kültür Varlıklarını Koruma Bölge Kurulu Müdürlüğü uzmanlarınca hazırlanan Müdürlük evrakına 26.08.2014 tarih ve 3332 sayılı ile kayıtlı rapor okundu, ekleri ve işlem dosyası incelendi, yapılan görüşmeler sonucunda;

Kütahya İli, Merkez İlçesi, Göçeri Köyündeki, Yeraltı Oyma Oda Mezarı ve Frig Dönemi Ağıl yapısının I. (Birinci) derece arkeolojik sit olarak tescil edilmesi istemine ilişkin; Kütahya Müze Müdürlüğü uzmanlarınca hazırlanan 26.03.2013 tarihli rapor ve eki belgeler doğrultusunda sınırları kararımız eki 1/25000 ölçekli harita ile 1/2000 ölçekli kadastral paftada gösterildiği şekliyle belirlenen Yeraltı Oyma Oda Mezarı ve Frig Dönemi Ağıl yapısının I. (Birinci) derece arkeolojik sit olarak tescil edilmesine; şerh konulacak parseller listesinin ve tescil fişinin onaylanmasına; I. (Birinci) derece arkeolojik sit sınırları içinde Kültür ve Tabiat Varlıklarını Koruma Yüksek Kurulu'nun 08.11.1999 tarih ve 658 sayılı ilke kararının geçerli olduğuna, karar verildi.

BAŞKAN  
Nadir DOĞAN  
İMZA



BAŞKAN YARDIMCISI  
Doç. Dr. Deniz ÖZKUT  
İMZA

ÜYE  
Prof. Dr. Erol ALTINSAPAN  
İMZA

ÜYE  
Prof. Dr. Cengiz İŞİK  
İMZA

ÜYE  
Prof. Dr. Nadi GÜNAL  
İMZA

ÜYE  
Güzin ÖZGÖNÜL  
İMZA

ÜYE  
M. Kutyar ÖZER  
İMZA


ÜYE  
Meryem BOSTAN  
Kütahya İl Özel İdaresi  
İMZA

ÜYE  
Metin TÜRKÜZÜN  
Kütahya Müze Müdürü  
İMZA

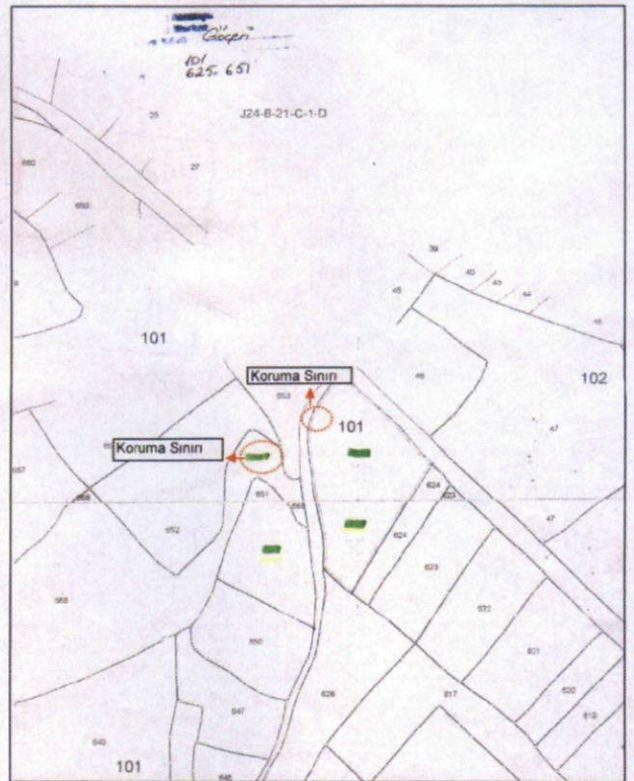
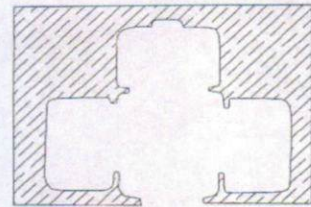
AVRUPA KONSEYİ TÜRKİYE	DOĞAL VE KÜLTÜREL VARLIKLARI KORUMA ENVANTERİ KÜLTÜR VARLIKLARI VE MÜZELER GENEL MÜDÜRLÜĞÜ	D.K.V.K.E	SİT	ENVANTER NO: HARİTA NO:
İLİ : KÜTAHYA	İLÇESİ : MERKEZ	MAHALLE, KÖY MEVKİİ : GÖÇERİ KÖYÜ	VEYA KADASTRO 101 PARSEL : 625-668	PAFTA : - ADA :
ADI : YERALTI OYGU ODA MEZAR				
GENEL TANIM : Birinci mezar, Göçeri Köyü'ne ait köy mezarlığının yaklaşık 50.00 m. doğusunda yer almaktadır. Tortul kayaca oyularak inşa edilen yeraltı oyuğu mezar, iki büyük oda ve bir küçük odadan ibarettir. Kuzeydoğu yönüne açılan giriş kısmı büyük oranda tahrip olmuş bulunan mezar, doğu-batı doğrultulu olarak konumlandırılmıştır. Odanın dip kısmı semerdam şeklinde biçimlendirilmiştir. Küçük odanın güney köşe kısmında, sonradan açıldığı anlaşılan kanal şeklinde bir delik vardır. Ayrıca duvar içlerine oyuklar açılarak basit nişler oluşturulmuştur. Odaları ayıran bu bölmenin yanı sıra oyuğu duvarlarına büyük küçük asimetrik nişlerin yanı sıra kaçak kazılarının da etkisiyle oyuklar açılmıştır.				
İkinci mezar, Göçeri Köyü'ne ait köy mezarlığının kuzeybatısında, çevre duvarının hemen altında yer almaktadır. Tortul kayaca oyularak inşa edilen hipoje mezar, birbirine göre simetrik planlanan üç ayrı bölmeden oluşmaktadır. Batı yönlü giriş açıklığı tahrip olmuş durumdadır. Mezar, kuzey-güney ve doğu ekseninde konumlandırılmıştır. Mezarın batı yönlü girişinin karşı aksında, doğu bölme yer almaktadır.				
ŞİMDİKİ TEHLİKELER : Kaçak kazılarla daha fazla tahrip olma ihtimalleri vardır.				
ŞİMDİKİ DURUM : Birinci mezarın iç kısmı hayvan barınağı olarak kullanılmaktadır ve toprak dolgusu ile doludur. Yer yer kaçak kazı izleri de görülmektedir. İkinci mezarın iç kısmında inşaat atıkları ve toprak dolgusu vardır. Göçeri Köyü'ne ait mezarlık çevre duvarı da mezarın üstüne konumlandırılmıştır.				
SİT POTANSİYELİ : I.Derece Arkeolojik Sit Alanı			KORUMA DERECESİ : HAZIRLAYANLAR : 26/02/2013 Canan OKAL - Arkeolog Serdar ÜNAN - Uzman/Arkeolog	
ŞİMDİKİ KORUMA : Herhangi bir koruma mevcut değildir.			KONTROL EDEN : 26/02/2013 Metin TÜRKÜZÜN Müze Müdürü	
ÖNERİLEN KORUMA : Tescil edilerek koruma altına alınması.			REVİZYON : G.M.E.E.A.Y.K. ONAYI : 26/02/2013	
YAYIN DİZİNİ :				
GÖZLEMLER :				

HARİTALAR, PLANLAR ve FOTOĞRAFLAR :

I. MEZAR

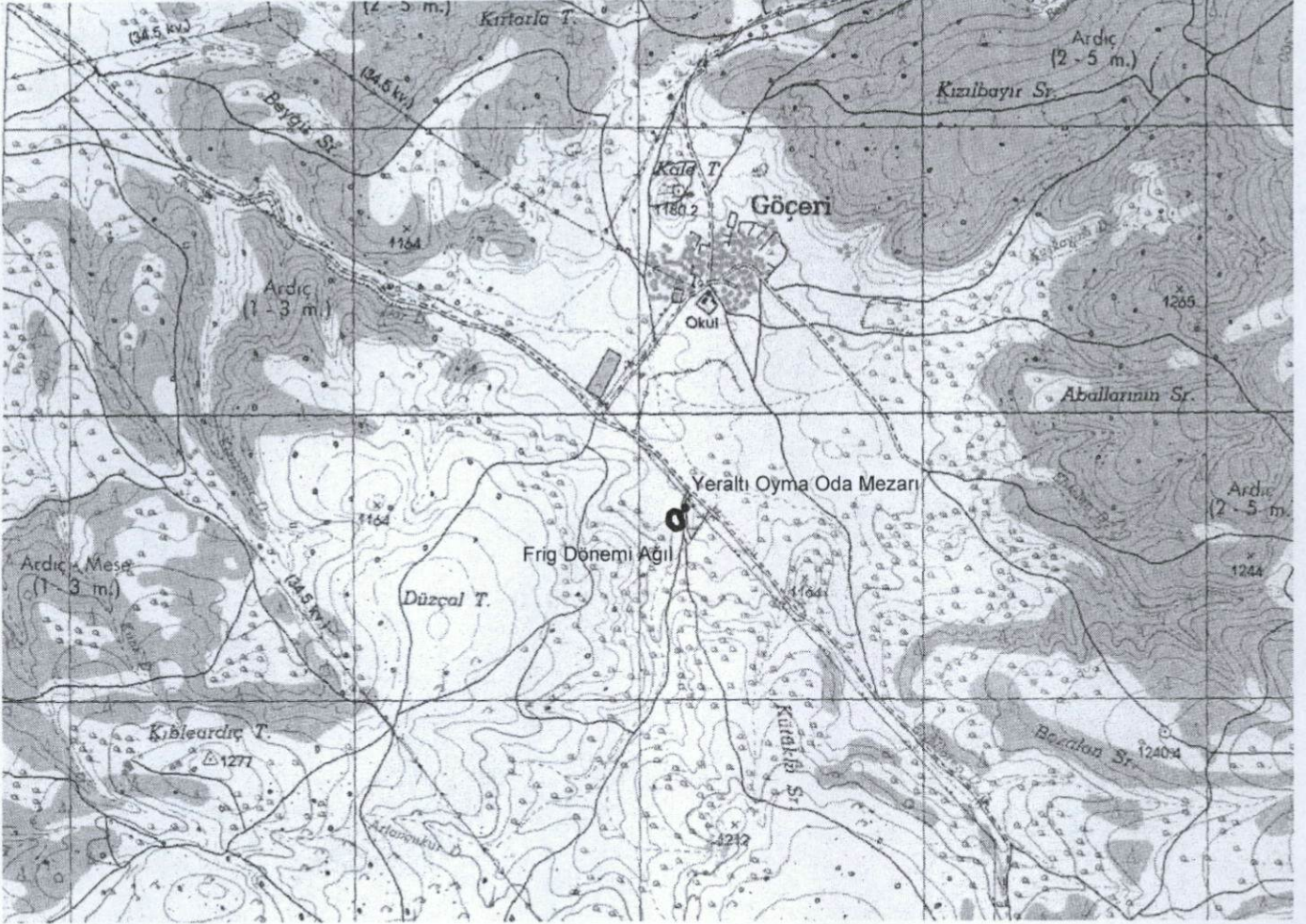


II. MEZAR



KÜTAHYA İLİ, MERKEZ İLÇESİ, GÖÇERİ KÖYÜ  
YERALTI OYMA ODA MEZARI VE FRİG DÖNEMİ AĞIL  
I. DERECE ARKEOLOJİK SİT ALANI

K  
↑  
1/25000



UTM 6 derecelik dilime esas Avrupa 1950 (ED-50)  
datumu koordinat değerleri

Pafta Adı: J24-b4

Frig Dönemi Ağıl

NoktaNo	Y	X
1	265149.000	4349626.000
2	265149.000	4349610.000
3	265138.000	4349604.000
4	265125.000	4349601.000
5	265115.000	4349608.000
6	265110.000	4349613.000
7	265103.000	4349621.000
8	265101.000	4349635.000
9	265105.000	4349652.000
10	265120.000	4349662.000
11	265136.000	4349658.000
12	265141.000	4349645.000
13	265145.000	4349634.000

Yeraltı Oyma Oda Mezarı

NoktaNo	Y	X
14	265155.000	4349676.000
15	265158.000	4349668.000
16	265160.000	4349679.000
17	265164.000	4349673.000
18	265162.000	4349669.000

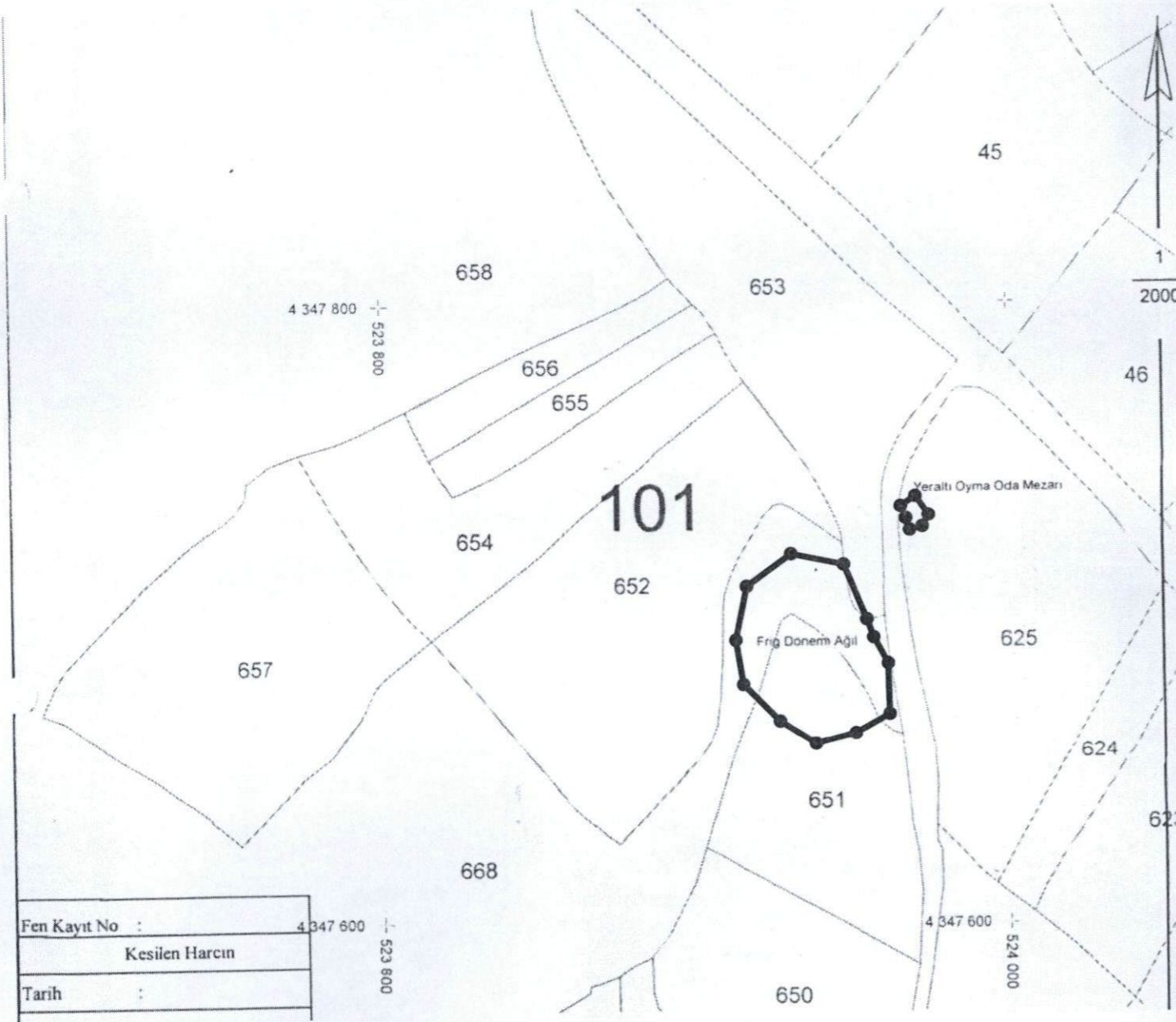
T.C  
KÜLTÜR VE TURİZM BAKANLIĞI  
Kütahya Kültür Varlıklarını  
Koruma Bölge Kurulu Müdürlüğü

KÜTAHYA  
KÜLTÜR VARLIKLARINI KORUMA  
BÖLGE KURULU MÜDÜRLÜĞÜ  
29/08/2014 TARİH VE 1935  
SAYILI KARAR EKİDİR

M. A. KARAKAYA  
Harita Mühendisi

T.C.  
ASLI GİBİDİR  
FİLİZ GÜRBOĞA  
Müdür V.

KÜTAHYA İLİ, MERKEZ İLÇESİ, GÖÇERİ KÖYÜ  
YERALTI OYMA ODA MEZARI VE FRİG DÖNEMİ AĞIL  
I. DERECE ARKEOLOJİK SİT ALANI



Fen Kayıt No :	4 347 600
Kesilen Harcın	
Tarih :	

UTM 3 derecelik dilime esas Avrupa 1950 (ED-50)  
datumu koordinat değerleri

Frig Dönem Ağıl

NoktaNo	Y	X
1	523996.946	4347869.909
2	523997.476	4347853.923
3	523986.684	4347847.563
4	523973.794	4347844.135
5	523963.570	4347850.798
6	523958.409	4347855.628
7	523951.149	4347863.389
8	523948.687	4347877.311
9	523952.120	4347894.430
10	523966.777	4347904.919
11	523982.896	4347901.452
12	523988.323	4347888.629
13	523992.684	4347877.770

Yeraltı Oyma Oda Mezarı

NoktaNo	Y	X
14	524001.284	4347920.067
15	524004.547	4347912.173
16	524006.181	4347923.230
17	524010.376	4347917.368
18	524008.510	4347913.305

T.C  
KÜLTÜR VE TURİZM BAKANLIĞI  
Kütahya Kültür Varlıklarını  
Koruma Bölge Kurulu Müdürlüğü

KÜTAHYA  
KÜLTÜR VARLIKLARINI KORUMA  
BÖLGE KURULU MÜDÜRLÜĞÜ  
29/08/2014 TARİH VE 1935  
SAYILI KARAR EKİDİR

M. A. KARAKAYA  
Harita Mühendisi



KÜTAHYA KÜLTÜR VARLIKLARINI KORUMA BÖLGE KURULU'NUN 29/08/2014 TARİH VE 1935 SAYILI KARARI İLE TESCİLLENEN I.(BİRİNCİ) DERECE ARKEOLOJİK SİT İÇERİSİNDE KALAN PARSELLERİN LİSTESİ

SIRA NO	İLİ	İLÇESİ	KÖYÜ	PAFTA	ADA	PARSEL	ŞERH KONULACAK
1	Kütahya	Merkez	Göçeri	J24-b4	101	625	Bir Kısmı
2	Kütahya	Merkez	Göçeri	J24-b4	101	651	Bir Kısmı
3	Kütahya	Merkez	Göçeri	J24-b4	101	653	Bir Kısmı
4	Kütahya	Merkez	Göçeri	J24-b4	101	668	Bir Kısmı

T.C.  
KÜLTÜR VE TURİZM BAKANLIĞI  
Kütahya Kültür Varlıklarını  
Koruma Bölge Kurulu Müdürlüğü

KÜTAHYA  
KÜLTÜR VARLIKLARINI KORUMA  
BÖLGE KURULU MÜDÜRLÜĞÜ  
29/08/2014 TARİH VE 1935  
SAYILI KARAR EKİDİR

*UAK*  
M. A. KARAKAYA  
Harita Mühendisi

