

T.C.
KÜLTÜR ve TURİZM BAKANLIĞI
KÜTAHYA KÜLTÜR VARLIKLARINI KORUMA BÖLGE KURULU
KARAR

Toplantı Tarihi ve No : 29.08.2014-92
Karar Tarihi ve No : 29.08.2014-1936

43.03/221
Toplantı Yeri
KÜTAHYA

Kütahya İli, Çavdarhisar İlçesi, Gökler Köyündeki, Erikli Nekropolünün I. (Birinci) derece arkeolojik sit olarak tescil edilmesi istemine ilişkin, Kütahya Valiliği İl Kültür ve Turizm Müdürlüğü'nün 12.02.2013 tarih ve 70728218.1.168.02/553 sayılı yazısı ve ekleri, Kütahya Kültür Varlıklarını Koruma Bölge Kurulu Müdürlüğü'nün 09.03.2013 tarih ve B.16.0.KVM.4.43.00.02-43.03/221-307 sayılı yazısı, Kütahya Valiliği Kadastro Müdürlüğü'nün 01.04.2013 tarih ve 44053774-307/150 (Emet) sayılı yazısı, kurum görüşlerinin bildirilmesinin istendiği Kütahya Kültür Varlıklarını Koruma Bölge Kurulu Müdürlüğü'nün 14.05.2013 tarih ve B.16.0.KVM.4.43.00.02-43.03/221-743 sayılı ve 25.09.2013 tarih ve 38092246-43.03/221-1452 sayılı yazıları, istenen kurum görüşlerinin iletildiği Kültür ve Turizm Bakanlığı Yatırım ve İşletmeler Genel Müdürlüğü'nün 23.05.2013 tarih ve 35698499/430120001/100531 sayılı yazısı, İller Bankası Anonim Şirketinin 24.05.2014 tarih ve 15921 sayılı yazısı, Orman ve Su İşleri Bakanlığı Kütahya Şube Müdürlüğü'nün 04.06.2014 tarih ve 104329 sayılı yazısı, Kütahya Valiliği Çevre ve Şehircilik İl Müdürlüğü'nün 11.06.2013 tarih ve 03544 sayılı yazısı, Enerji ve Tabii Kaynaklar Bakanlığı Maden İşleri Genel Müdürlüğü'nün 20.06.2013 tarih ve 652499 sayılı yazısı, Eskişehir Valiliği Çevre ve Şehircilik İl Müdürlüğü'nün 21.06.2013 tarih ve 6584 sayılı yazısı, Orman ve Su İşleri Bakanlığı Doğa Koruma ve Milli Parklar Genel Müdürlüğü'nün 03.10.2013 tarih ve 186871 sayılı yazısı, Çavdarhisar Kaymakamlığı Yazı İşleri Müdürlüğü'nün 09.10.2013 tarih ve 706 sayılı yazısı, Kütahya İl Özel İdaresi İmar ve Kentsel İyileştirme Müdürlüğü'nün 18.07.2014 tarih ve 6903 sayılı yazısı ile Kütahya Kültür Varlıklarını Koruma Bölge Kurulu Müdürlüğü uzmanlarınca hazırlanan Müdürlük evrakına 26.08.2014 tarih ve 3330 sayı ile kayıtlı rapor okundu, ekleri ve işlem dosyası incelendi, yapılan görüşmeler sonucunda;

Kütahya İli, Çavdarhisar İlçesi, Gökler Köyündeki, Erikli Nekropolünün I. (Birinci) derece arkeolojik sit olarak tescil edilmesi istemine ilişkin; Kütahya Müze Müdürlüğü uzmanlarınca hazırlanan 07.02.2013 tarihli rapor ve eki belgeler doğrultusunda sınırları kararımız eki 1/25000 ölçekli harita ile kadastral paftada gösterildiği şekliyle belirlenen Erikli Nekropolünün I. (Birinci) derece arkeolojik sit olarak tescil edilmesine; şerh konulacak parseller listesinin ve tescil fişinin onaylanmasına; I. (Birinci) derece arkeolojik sit sınırları içinde Kültür ve Tabiat Varlıklarını Koruma Yüksek Kurulu'nun 08.11.1999 tarih ve 658 sayılı ilke kararının geçerli olduğuna; tescil edilen alanın çevresinin arkeolojik veri açısından Kurulumuz üyelerince yerinde incelenmesine, karar verildi.

T.C.
KÜLTÜR ve TURİZM BAKANLIĞI
KÜTAHYA KÜLTÜR VARLIKLARINI KORUMA BÖLGE KURULU
KARAR

Toplantı Tarihi ve No : 29.08.2014-92
Karar Tarihi ve No : 29.08.2014-1936

43.03/221
Toplantı Yeri
KÜTAHYA

Kütahya İli, Çavdarhisar İlçesi, Gökler Köyündeki, Erikli Nekropolünün I. (Birinci) derece arkeolojik sit olarak tescil edilmesi istemine ilişkin, Kütahya Valiliği İl Kültür ve Turizm Müdürlüğü'nün 12.02.2013 tarih ve 70728218.1.168.02/553 sayılı yazısı ve ekleri, Kütahya Kültür Varlıklarını Koruma Bölge Kurulu Müdürlüğü'nün 09.03.2013 tarih ve B.16.0.KVM.4.43.00.02-43.03/221-307 sayılı yazısı, Kütahya Valiliği Kadastro Müdürlüğü'nün 01.04.2013 tarih ve 44053774-307/150 (Emet) sayılı yazısı, kurum görüşlerinin bildirilmesinin istendiği Kütahya Kültür Varlıklarını Koruma Bölge Kurulu Müdürlüğü'nün 14.05.2013 tarih ve B.16.0.KVM.4.43.00.02-43.03/221-743 sayılı ve 25.09.2013 tarih ve 38092246-43.03/221-1452 sayılı yazıları, istenen kurum görüşlerinin iletildiği Kültür ve Turizm Bakanlığı Yatırım ve İşletmeler Genel Müdürlüğü'nün 23.05.2013 tarih ve 35698499/430120001/100531 sayılı yazısı, İller Bankası Anonim Şirketinin 24.05.2014 tarih ve 15921 sayılı yazısı, Orman ve Su İşleri Bakanlığı Kütahya Şube Müdürlüğü'nün 04.06.2014 tarih ve 104329 sayılı yazısı, Kütahya Valiliği Çevre ve Şehircilik İl Müdürlüğü'nün 11.06.2013 tarih ve 03544 sayılı yazısı, Enerji ve Tabii Kaynaklar Bakanlığı Maden İşleri Genel Müdürlüğü'nün 20.06.2013 tarih ve 652499 sayılı yazısı, Eskişehir Valiliği Çevre ve Şehircilik İl Müdürlüğü'nün 21.06.2013 tarih ve 6584 sayılı yazısı, Orman ve Su İşleri Bakanlığı Doğa Koruma ve Milli Parklar Genel Müdürlüğü'nün 03.10.2013 tarih ve 186871 sayılı yazısı, Çavdarhisar Kaymakamlığı Yazı İşleri Müdürlüğü'nün 09.10.2013 tarih ve 706 sayılı yazısı, Kütahya İl Özel İdaresi İmar ve Kentsel İyileştirme Müdürlüğü'nün 18.07.2014 tarih ve 6903 sayılı yazısı ile Kütahya Kültür Varlıklarını Koruma Bölge Kurulu Müdürlüğü uzmanlarınca hazırlanan Müdürlük evrakına 26.08.2014 tarih ve 3330 sayı ile kayıtlı rapor okundu, ekleri ve işlem dosyası incelendi, yapılan görüşmeler sonucunda;

Kütahya İli, Çavdarhisar İlçesi, Gökler Köyündeki, Erikli Nekropolünün I. (Birinci) derece arkeolojik sit olarak tescil edilmesi istemine ilişkin; Kütahya Müze Müdürlüğü uzmanlarınca hazırlanan 07.02.2013 tarihli rapor ve eki belgeler doğrultusunda sınırları kararımız eki 1/25000 ölçekli harita ile kadastral paftada gösterildiği şekliyle belirlenen Erikli Nekropolünün I. (Birinci) derece arkeolojik sit olarak tescil edilmesine; şerh konulacak parseller listesinin ve tescil fişinin onaylanmasına; I. (Birinci) derece arkeolojik sit sınırları içinde Kültür ve Tabiat Varlıklarını Koruma Yüksek Kurulu'nun 08.11.1999 tarih ve 658 sayılı ilke kararının geçerli olduğuna; tescil edilen alanın çevresinin arkeolojik veri açısından Kurulumuz üyelerince yerinde incelenmesine, karar verildi.

BAŞKAN
Nadir DOĞAN
İMZA

BAŞKAN YARDIMCISI
Doç. Dr. Deniz ÖZKUT
İMZA

ÜYE
Prof. Dr. Erol ALTINSAPAN
İMZA

ÜYE
Prof. Dr. Cengiz IŞIK
İMZA


ÜYE
Prof. Dr. Nadi GÜNAL
İMZA

ÜYE
Güzin ÖZGÖNÜL
İMZA

ÜYE
M. Kutyar ÖZER
İMZA

ÜYE
Meryem BOSTAN
Kütahya İl Özel İdaresi
İMZA

ÜYE
Metin TÜRKÜZÜN
Kütahya Müze Müdürü
İMZA



AVRUPA KONSEYİ	DOĞAL VE KÜLTÜREL VARLIKLARI KORUMA ENVANTERİ D.K.V.K.E	SİT	ENVANTER NO: 43.03
TÜRKİYE	KÜLTÜR VARLIKLARI VE MÜZELER GENEL MÜDÜRLÜĞÜ		HARİTA NO: J23 a 3
İLİ: KÜTAHYA	İLÇESİ: ÇAVDARHİSAR	MAHALLE / KÖY: GÖKLER KÖYÜ VEYA MEVKİİ : Erikli Mevkii.	KADASTRO: Görmüştür.
ADI : ERIKLİ NEKROPOLÜ			
GENEL TANIM: Kütahya İli, Çavdarhisar İlçesi, Gökler Köyü sınırlarında, Erikli Mevkii olarak bilinen yerin 200 metre doğusundadır. Ulaşım orman yolundandır. Ormanlık arazi içerisinde karşılıklı kuzey ve güney eteklerinde olmak üzere kaçak kazıcılar tarafından kazılmış tahminen 2.00mx2,00 m. ölçülerinde 2,00 metre derinliğinde iki adet, 2x2 m. ölçülerinde, 4,00 metre derinliğinde bir adet kaçak kazı çukuru tespit edilmiştir. Kazı çukurları çevresinde Roma döneminden kiremit örtü tarzında üzerleri örtülmüş olan mezarların örtü kiremitleri ile pişmiş toprak kap parçalarına rastlanmıştır. Diğer güney tarafta yer alan 4,00 metre derinliğinde olan kaçak kazı çukurunda ise insan kemiklerine ve kiremit parçalarına rastlanmıştır. Bu alanda seramik parçaları ve kiremit parçalarının yoğun şekilde olması alanın Roma döneminde Nekropol olarak kullanıldığını göstermektedir. Nekropol Alanı 101 ada, 539,540,542, parsellerdedir.			
ŞİMDİKİ TEHLİKELER: Kaçak kazılar			
ŞİMDİKİ DURUM: Kaçak kazılarla yer yer tahrip edilmiştir.			
SİT POTANSİYELİ: Arkeolojik			KORUMA DERECESESİ: 1. Derece Arkeolojik Sit
ŞİMDİKİ KORUMA: Yok			HAZIRLAYANLAR: Metin TÜRKÜTÜZÜN - Müze Müdürü - Arkeolog Recep KARACA - Uzman - Arkeolog 07/02/2013
ÖNERİLEN KORUMA: Köy Muhtarlığı ve Jandarma Güvenlik Güçlerince			KONTROL EDEN: Metin TÜRKÜTÜZÜN - Müze Müdürü 07/02/2013
YAYIN DİZİSİ:			K. K.KARARLARI NO:
GÖZLEMLER:			REVİZYON: Koruma Kurulu



KÜTAHYA İLİ, ÇAVDARHISAR İLÇESİ, GÖKLER KÖYÜ
ERİKLİ NEKROPOLÜ
I.DERECE ARKEOLOJİK SİT

K
↑
1/25000



Pafta Adı: J23-a3
101 ada. 539. 540. 542 parsel

UTM 6 derecelik dilime esas Avrupa 1950 (ED-50)
datumu koordinat değerleri

NoktaNo	Y	X
4059	730791.234	4355179.002
4060	730794.106	4355067.149
4061	730786.819	4355186.282
4064	730784.591	4355105.073
4067	730773.618	4355051.516
4068	730764.875	4355165.067
4071	730744.532	4355138.441
4072	730745.501	4355083.019
4073	730739.869	4355140.528
4075	730713.904	4355107.790
4076	730711.005	4355165.871
4077	730704.181	4355108.248
4078	730686.876	4355189.379
4079	730684.473	4355114.059
4080	730657.582	4355131.841
4082	730616.836	4355146.701

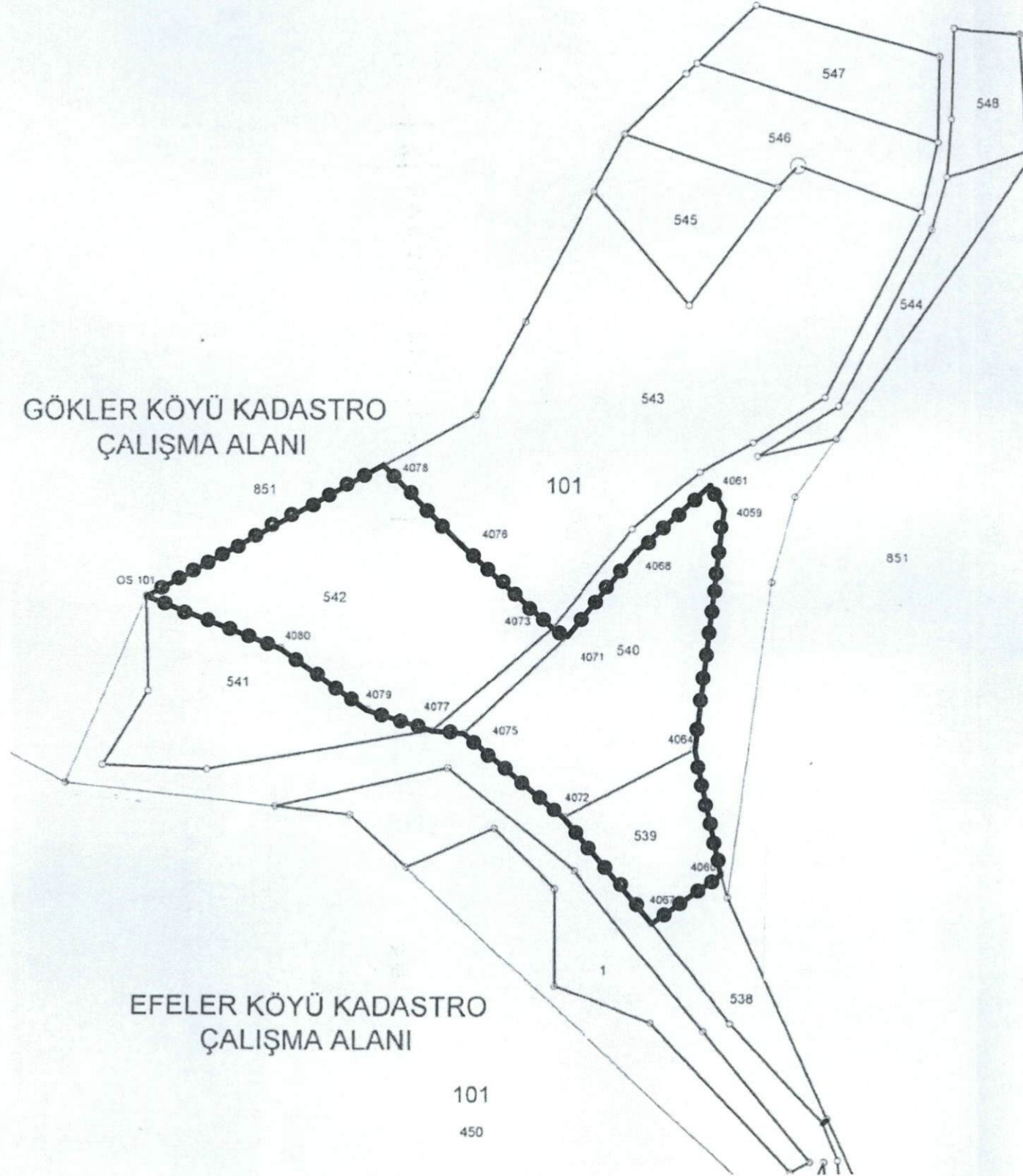
T.C
KÜLTÜR VE TURİZM BAKANLIĞI
Kütahya Kültür Varlıklarını
Koruma Bölge Kurulu Müdürlüğü

KÜTAHYA
KÜLTÜR VARLIKLARINI KORUMA
BÖLGE KURULU MÜDÜRLÜĞÜ
29/08/2014 TARİH VE 1936
SAYILI KARAR EKİDİR

M.A.KARAKAYA
Harita Mühendisi



KÜTAHYA İLİ, ÇAVDARHISAR İLÇESİ, GÖKLER KÖYÜ
ERİKLİ NEKROPOLÜ
I.DERECE ARKEOLOJİK SİT




UTM 3 derecelik dilime esas Avrupa 1950 (ED-50)
datumu koordinat değerleri

NoktaNo	Y	X
4059	472130.680	4353553.020
4060	472129.840	4353441.160
4061	472126.510	4353560.440
4064	472121.590	4353479.370
4067	472108.850	4353426.220
4068	472103.880	4353539.970
4071	472082.670	4353514.040
4072	472081.800	4353458.630
4073	472078.080	4353516.280
4075	472051.050	4353484.430
4076	472050.080	4353542.560
4077	472041.350	4353485.210
4078	472026.750	4353566.850
4079	472021.850	4353491.670
4080	471995.570	4353510.330
4082	471955.350	4353526.530

T.C
KÜLTÜR VE TURİZM BAKANLIĞI
Kütahya Kültür Varlıklarını
Koruma Bölge Kurulu Müdürlüğü

KÜTAHYA
KÜLTÜR VARLIKLARINI KORUMA
BÖLGE KURULU MÜDÜRLÜĞÜ
29/08/2014 TARİH VE 1936
SAYILI KARAR EKİDİR

M.A. KARAKAYA
Harita Mühendisi



Filiz GÜRBOĞA
Müdür V.