

T.C.
KÜLTÜR ve TURİZM BAKANLIĞI
KÜTAHYA KÜLTÜR VARLIKLARINI KORUMA BÖLGE KURULU
KARAR

Toplantı Tarihi ve No : 24.09.2014-93
Karar Tarihi ve No : 24.09.2014-1963

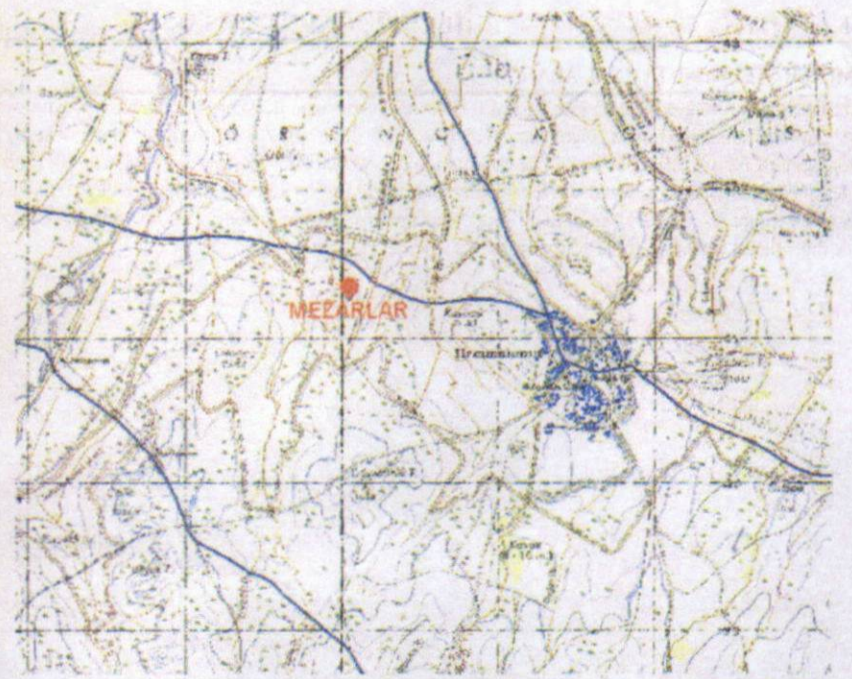

43.03/232
Toplantı Yeri
KÜTAHYA

Kütahya İli, Çavdarhisar İlçesi, Hacımahmut Köyü, Hacımahmut Nekropolünün I. (Birinci) derece arkeolojik sit olarak tescil edilmesine istemine ilişkin; Kütahya Valiliği İl Kültür ve Turizm Müdürlüğü'nün 08.04.2014 tarih ve 70728218.169/1062 sayılı ve ekleri, kurum görüşlerinin bildirilmesinin istendiği, Kütahya Kültür Varlıklarını Koruma Bölge Kurulu Müdürlüğü'nün 03.07.2014 tarih ve 38092246-165.02-43.03/232-1173 sayılı yazısı ve eki, istenen kurum görüşlerinin iletilindiği, İller Bankası Anonim Şirketi, Mekansal Planlama Dairesi Başkanlığının 14.07.2014 tarih ve 44812147.202.99-15539 sayılı yazısı, Kütahya İl Özel İdaresi, Kentsel İyileştirme Müdürlüğü'nün 18.07.2014 tarih ve 35867791-754-6902 sayılı yazısı, Orman ve Su İşleri Bakanlığı, V. Bölge Müdürlüğü-Kütahya Şube Müdürlüğü'nün 23.07.2014 tarih ve 40997094-045.01-154207 sayılı yazısı, Kütahya Valiliği, Çevre ve Şehircilik İl Müdürlüğü'nün 24.07.2014 tarih ve 28164726-04522 sayılı yazısı, Enerji ve Tabii Kaynaklar Bakanlığı Maden İşleri Genel Müdürlüğü'nün 06.08.2014 tarih ve 20913469-101.29.02-254702 sayılı yazısı ve ekleri, Kütahya Kültür Varlıklarını Koruma Bölge Kurulu Müdürlüğü'nün 03.07.2014 tarih ve 38092246-165.02-43.03/232-1178 sayılı yazısı ve eki, Kütahya Valiliği, Kadastro Müdürlüğü'nün 18.07.2014 tarih ve 44053774-160.99/412 (Emet) sayılı yazısı ve eki ile Kütahya Kültür Varlıklarını Koruma Bölge Kurulu Müdürlüğü uzmanlarınca hazırlanan Müdürlük evrakına 23.09.2014 tarih ve 3716 sayı ile kayıtlı rapor okundu, ekleri ve işlem dosyası incelendi, yapılan görüşmeler sonucunda;

Kütahya İli, Çavdarhisar İlçesi, Hacımahmut Köyü, Hacımahmut Nekropolünün I. (Birinci) derece arkeolojik sit olarak tescil edilmesi istemine ilişkin; Kütahya Müze Müdürlüğü uzmanlarınca hazırlanan 07.04.2014 tarihli rapor ve eki belgeler doğrultusunda, sınırları kararımız eki 1/25000 ölçekli harita ile kadastral paftada gösterildiği şekliyle belirlenen Hacımahmut Nekropolünün I. (Birinci) derece arkeolojik sit olarak tescil edilmesine; şerh konulacak parseller listesinin ve tescil fişinin onaylanmasına; I. (Birinci) derece arkeolojik sit sınırları içinde Kültür ve Tabiat Varlıklarını Koruma Yüksek Kurulu'nun 08.11.1999 tarih ve 658 sayılı ilke kararının geçerli olduğuna; karar verildi.

AVRUPA KONSEYİ TÜRKİYE	DOĞAL VE KÜLTÜREL VARLIKLARI KORUMA ENVANTERİ KÜLTÜR VARLIKLARI VE MÜZELER GENEL MÜDÜRLÜĞÜ	D.K.V.K.E	SİT	ENVANTER NO :
İLİ : KÜTAHYA	İLÇESİ : ÇAVDARHİSAR	MAHALLE, KÖY MEVKİİ : HACİMAHMUT KÖYÜ	VEYA KADASTRO : Görmüştür	PAFTA :
ADI : HACİMAHMUT NEKROPOLÜ			KADASTRO : J23d.09a PARSEL : 421,422,4084,4085,4108,4109,4118.	
GENEL TANIM : Kütahya ili'ne 55 km. uzaklıkta bulunan Çavdarhisar İlçesi'nin Hacimahmut Köyü sınırları içerisinde yer alan Roma İmparatorluk Dönemi nekropolüdür. Nekropol, Aızanoı Antik Kenti'nin merkezine 4.73 km. uzaklıkta, Kütahya-Çavdarhisar karayolundan Hacimahmut Köyü'ne doğru giden yolun 3.3. km.sinde yer almaktadır. Yüzeyde Roma İmparatorluk Dönemi'ne ait mermer malzemeli lahit kapakları görülmektedir. Burada yapılan kaçak kazılar neticesinde, yüzey toprağının yaklaşık 0.50 m. altında, yan yana sıralanmış, yan duvarları pişmiş toprak malzemeli tuğlalar ile oluşturulmuş, sandık tipi mezarların ortaya çıkarıldığı tespit edilmiştir. Mezarlardan birisinin üst örtüsünü mermer malzemeli bir lahit kapakı teşkil ederken, diğer iki mezar ise yine mermer malzemeli düzgün kesilmiş dikdörtgen blok taşlarla kapatılmıştır. Mezarlardan çevreye yayılmış insan iskeletlerine ait parçalar ile ölü sunusu olarak mezarlara konulan pişmiş toprak kap parçaları tespit edilmiştir. Çavdarhisar-Aızanoı Antik Kenti'ne çok yakın mesafede; 4.73 km. doğusunda yer alan Hacimahmut Nekropolü, Aızanoı yakınlarında yer alan nekropollerden birisidir. Çevrede, yine aynı döneme ait sandık mezar, lahit mezar ve diğer mezar tiplerine ait mezarların yer alma olasılığı yüksektir.				
ŞİMDİKİ TEHLİKELER : Kaçak kazılar ve tarım nedeniyle tahribat.				
ŞİMDİKİ DURUM : Nekropol alanı üzerinde tarım faaliyeti gerçekleştirilmektedir.				
SİT POTANSİYELİ : I. Derece Arkeolojik Sit			KORUMA DERECESESİ :	
ŞİMDİKİ KORUMA : Herhangi bir koruma mevcut değildir.			HAZIRLAYANLAR : 07./04/2014	
ÖNERİLEN KORUMA : Emniyet Müdürlüğü ve Jandarma tarafından korunması. Aızanoı Antik Kenti merkezinde toplanan ana kamera sistemine bağlanması.			Metin TÜRKÜTÜZÜN - Müze Müdürü (Arkeolog)	
			Serdar ÜNAN - Uzman (Arkeolog)	
			KONTROL EDEN :	
			Metin TÜRKÜTÜZÜN 07./04/2014	
			Müze Müdürü	
GÖZLEMLER : Alanda sürekli kaçak kazı teşebbüsleri olmaktadır.			REVİZYON :	
			G.M.E.E.A.Y.K. ONAYI :/04/2014	

HARİTALAR, PLANLAR ve FOTOĞRAFLAR :



UTM 6 derecelik dilme esas Avrupa 1950 (ED-50)
datumu koordinat değerleri

ÖLÇEKSİZDİR

Nokta No	Y	X
1	730057.00	4341390.00
2	730060.00	4341381.00
3	730075.00	4341376.00
4	730095.00	4341359.00
5	730051.00	4341353.00
6	730048.00	4341342.00

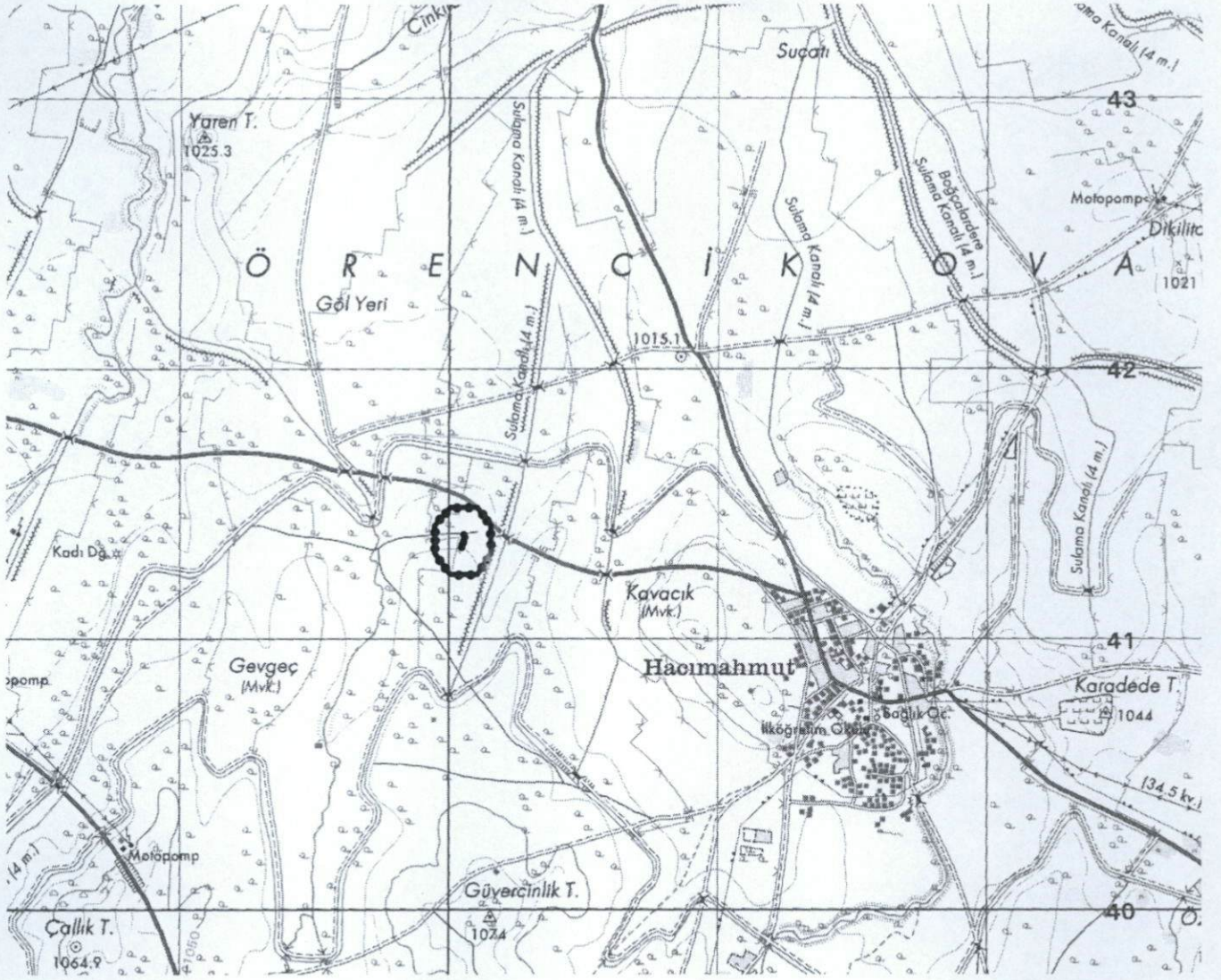


KÜTAHYA İLİ ÇAVDARHISAR İLÇESİ, HACİMAHMUT KÖYÜ
HACİMAHMUT NEKROPOLÜ
1.DERECE ARKEOLOJİK SİT

K



1/25000



UTM 6 derecelik dilime esas Avrupa 1950 (ED-50)
datumu koordinat değerleri

Pafta Adı: J23-d2

LAHİTLERİ ÇEVRELEYEN ALAN

NoktaNo	Y	X
7	730007.000	4341490.000
8	730107.000	4341490.000
9	730157.000	4341423.000
10	730157.000	4341322.000
11	730108.000	4341243.000
12	730006.000	4341243.000
13	729949.000	4341323.000
14	729949.000	4341423.000

LAHİT YERLERİ

NoktaNo	Y	X
1	730057.00	4341390.00
2	730061.00	4341381.00
3	730056.00	4341366.00
4	730055.00	4341359.00
5	730051.00	4341353.00
6	730049.00	4341343.00

T.C
KÜLTÜR VE TURİZM BAKANLIĞI
Kütahya Kültür Varlıklarını
Koruma Bölge Kurulu Müdürlüğü

KÜTAHYA
KÜLTÜR VARLIKLARINI KORUMA
BÖLGE KURULU MÜDÜRLÜĞÜ
24/09/2014 TARİH VE 1963
SAYILI KARAR EKİDİR



Yılmaz ERGİ
Arkeolog

Filiz GÜRBOĞA
Müdür V.

KÜTAHYA İLİ ÇAVDARHİSAR İLÇESİ, HACİMAHMUT KÖYÜ
HACİMAHMUT NEKROPOLÜ
1.DERECE ARKEOLOJİK SİT



UTM 3 derecelik dilime esas Avrupa 1950 (ED-50)
datumu koordinat değerleri

LAHİTLERİ ÇEVRELEYEN ALAN

NoktaNo	Y	X
7	470893.560	4339900.851
8	470993.482	4339897.543
9	471041.225	4339828.941
10	471037.884	4339728.021
11	470986.309	4339650.705
12	470884.389	4339654.079
13	470830.081	4339735.902
14	470833.389	4339835.823


LAHİT YERLERİ

NoktaNo	Y	X
1	470940.212	4339799.276
2	470943.912	4339790.151
3	470938.419	4339775.328
4	470937.188	4339768.367
5	470932.993	4339762.504
6	470930.664	4339752.578

T.C
KÜLTÜR VE TURİZM BAKANLIĞI
Kütahya Kültür Varlıklarını
Koruma Bölge Kurulu Müdürlüğü

KÜTAHYA
KÜLTÜR VARLIKLARINI KORUMA
BÖLGE KURULU MÜDÜRLÜĞÜ
24/09/2014 TARİH VE 1963
SAYILI KARAR EKİDİR

Yılmaz ERGİ
Arkeolog



KÜTAHYA KÜLTÜR VARLIKLARINI KORUMA BÖLGE KURULU'NUN 24/09/2014 TARİH VE 1963 SAYILI KARARI İLE TESCİLLENEN I.(BİRİNCİ) DERECE ARKEOLOJİK SİT İÇERİSİNDE KALAN PARSELLERİN LİSTESİ

SIRA NO	İLİ	İLÇESİ	KÖYÜ	PAFTA	ADA	PARSEL	PARSELİN ŞERHİ
1	Kütahya	Çavdarhisar	Hacımahmut	J23-d2	-	445	Bir Kısım
2	Kütahya	Çavdarhisar	Hacımahmut	J23-d2	-	446	Bir Kısım
3	Kütahya	Çavdarhisar	Hacımahmut	J23-d2	-	447	Bir Kısım
4	Kütahya	Çavdarhisar	Hacımahmut	J23-d2	-	448	Büyük Bir Kısım
5	Kütahya	Çavdarhisar	Hacımahmut	J23-d2	-	3316	Bir Kısım
6	Kütahya	Çavdarhisar	Hacımahmut	J23-d2	-	3317	Bir Kısım
7	Kütahya	Çavdarhisar	Hacımahmut	J23-d2	-	3318	Büyük Bir Kısım
8	Kütahya	Çavdarhisar	Hacımahmut	J23-d2	-	3322	Bir Kısım
9	Kütahya	Çavdarhisar	Hacımahmut	J23-d2	-	3323	Tamamı
10	Kütahya	Çavdarhisar	Hacımahmut	J23-d2	-	3324	Tamamı
11	Kütahya	Çavdarhisar	Hacımahmut	J23-d2	-	3325	Bir Kısım
12	Kütahya	Çavdarhisar	Hacımahmut	J23-d2	-	3326	Büyük Bir Kısım
13	Kütahya	Çavdarhisar	Hacımahmut	J23-d2	-	3327	Bir Kısım

T.C.
KÜLTÜR VE TURİZM BAKANLIĞI
Kütahya Kültür Varlıklarını
Koruma Bölge Kurulu Müdürlüğü

KÜTAHYA
KÜLTÜR VARLIKLARINI KORUMA
BÖLGE KURULU MÜDÜRLÜĞÜ
24/09/2014 TARİH VE 1963
SAYILI KARAR EKİDİR

Yılmaz ERGİ
Arkeolog

ASLI GİBİDİR
T.C.
KÜLTÜR VE TURİZM BAKANLIĞI
KÜLTÜR VARLIKLARINI KORUMA
BÖLGE KURULU MÜDÜRLÜĞÜ
KÜTAHYA
Filiz GÜRBOĞA
Müdür V.