

T.C.
KÜLTÜR ve TURİZM BAKANLIĞI
KÜTAHYA KÜLTÜR VARLIKLARINI KORUMA BÖLGE KURULU
KARAR

Toplantı Tarihi ve No : 25.09.2014-94
Karar Tarihi ve No : 25.09.2014-1983


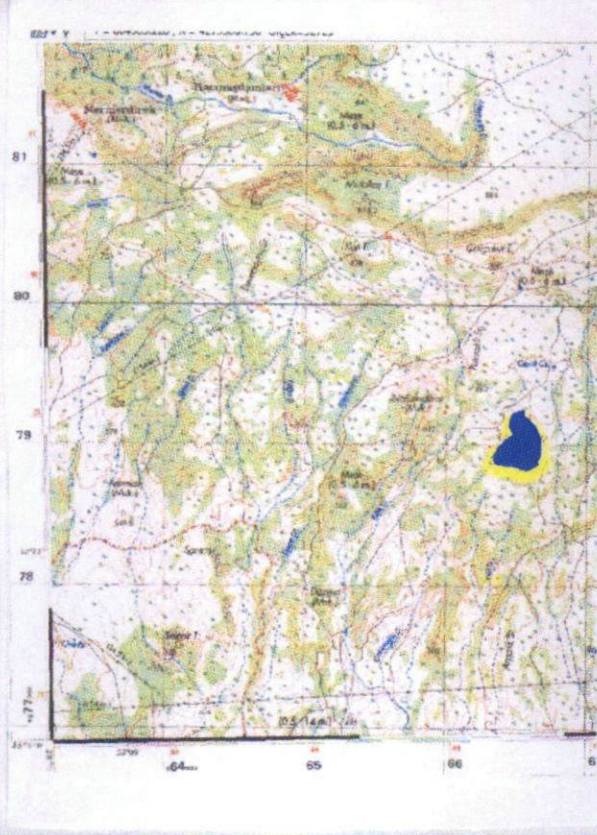
64.00/617
Toplantı Yeri
KÜTAHYA

Uşak İli, Merkez İlçesi, Ulucak Köyü, Nohut Alanı Yerleşiminin I. (Birinci) derece arkeolojik sit olarak tescil edilmesi istemine ilişkin; Uşak Valiliği İl Kültür ve Turizm Müdürlüğü'nün Müdürlüğünün 10.03.2014 tarih ve 49969645.168.01/691 sayılı yazısı ve ekleri, kurum görüşlerinin bildirilmesinin istendiği, Kütahya Kültür Varlıklarını Koruma Bölge Kurulu Müdürlüğünün 01.07.2014 tarih ve 38092246-165.02-64.00/617-1130 sayılı yazısı ve eki, kurum görüşlerinin iletildiği, İller Bankası Anonim Şirketi, Mekansal Planlama Dairesi Başkanlığının 08.07.2014 tarih ve 44812147.202.99-15046 sayılı yazısı, Eskişehir Valiliği Çevre ve Şehircilik İl Müdürlüğünün 11.07.2014 tarih ve 58346687-252.99-5262 sayılı yazısı, Enerji ve Tabii Kaynaklar Bakanlığı Maden İşleri Genel Müdürlüğü'nün 06.08.2014 tarih ve 20913469-101.29.02-254550-55419 sayılı yazısı ve ekleri, Kültür ve Turizm Bakanlığı, Yatırım ve İletmeler Genel Müdürlüğünün 11.07.2014 tarih ve 35698499-311[640120001] 135740 sayılı yazısı, Uşak İl Özel İdaresi İmar ve Kentsel İyileştirme Müdürlüğünün 11.08.2014 tarih ve 26163249-750-otomatik-10202 sayılı yazısı, Kütahya Kültür Varlıklarını Koruma Bölge Kurulu Müdürlüğünün 03.07.2014 tarih ve 38092246-64.00/617-1171 sayılı yazısı ve eki, Uşak Valiliği Kadastro Müdürlüğünün 26.08.2014 tarih ve 85297090.175/1977 sayılı yazısı ve eki ile Kütahya Kültür Varlıklarını Koruma Bölge Kurulu Müdürlüğü uzmanlarınca hazırlanan Müdürlük evrakına 23.09.2014 tarih ve 3733 sayılı ile kayıtlı rapor okundu, ekleri ve işlem dosyası incelendi, yapılan görüşmeler sonucunda;

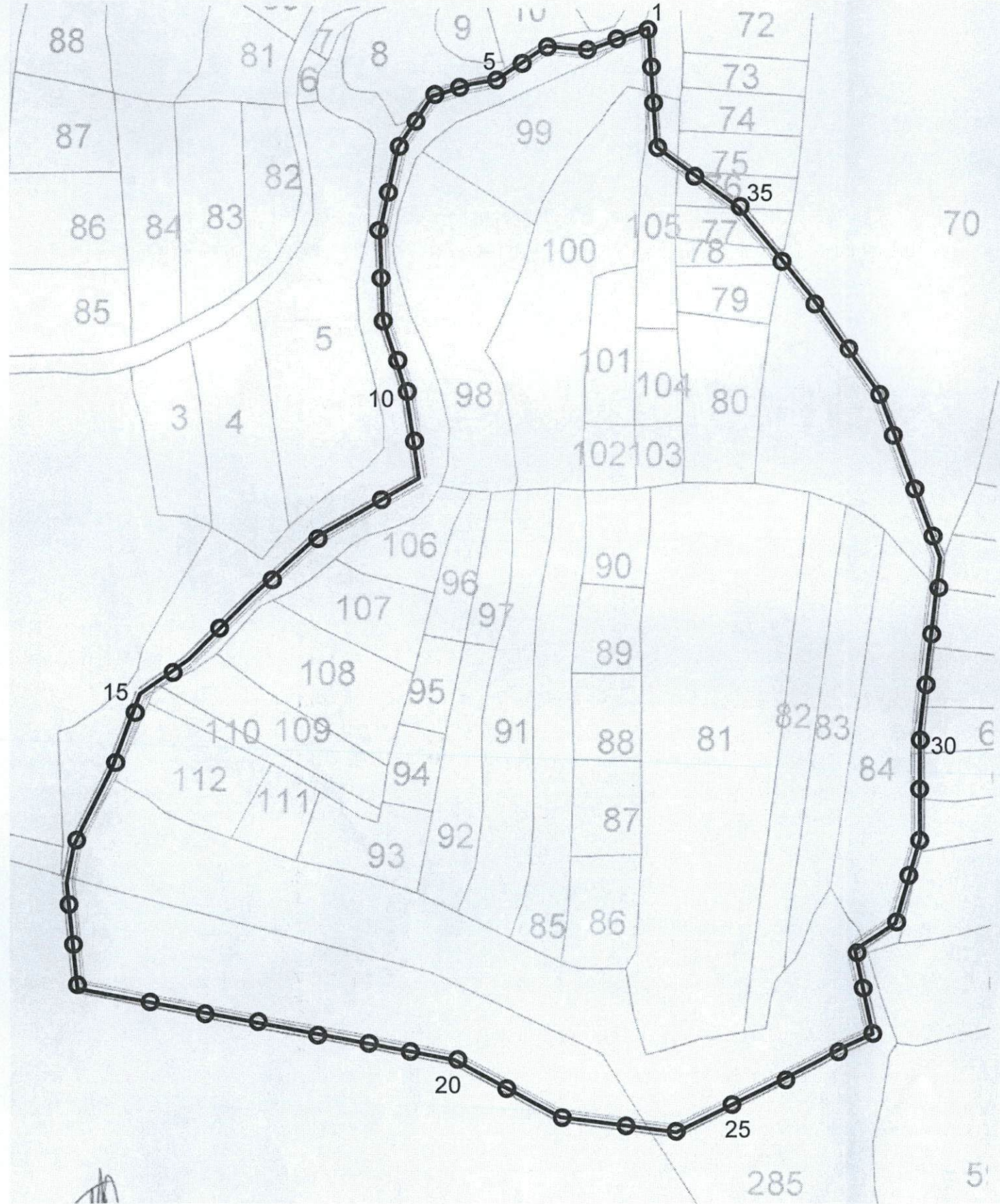
Uşak İli, Merkez İlçesi, Ulucak Köyü, Nohut Alanı Yerleşiminin I. (Birinci) derece arkeolojik sit olarak tescil edilmesi istemine ilişkin; Uşak Müze Müdürlüğü uzmanlarınca hazırlanan 04.03.2014 tarihli rapor ve eki belgeler doğrultusunda sınırları kararımız eki 1/25000 ölçekli harita ile kadastral paftada gösterildiği şekliyle belirlenen Nohut Alanı Yerleşiminin I. (Birinci) derece arkeolojik sit olarak tescil edilmesine; şerh konulacak parseller listesinin ve tescil fişinin onaylanmasına; I. (Birinci) derece arkeolojik sit sınırları içinde Kültür ve Tabiat Varlıklarını Koruma Yüksek Kurulu'nun 08.11.1999 tarih ve 658 sayılı ilke kararının geçerli olduğuna, karar verildi.

AVRUPA KONSEYİ	DOĞAL ve KÜLTÜREL VARLIKLARI KORUMA ENVANTERİ D.K.V.K.E		SİT	ENVANTER NO:
TÜRKİYE	KÜLTÜR VARLIKLARI VE MÜZELER GENEL MÜDÜRLÜĞÜ			HARİTA NO:
İLİ: UŞAK	İLÇESİ: MERKEZ	MAHALLE, KÖY VEYA MEVKİİ: ULUCAK KÖYÜ	KADASTRO: PAFTA: - ADA: PARSEL:	
ADI: NOHUT ALANI YERLEŞİM YERİ				
GENEL TANIM: Alan İlimiz Merkez Ulucak Köyünün yaklaşık 2.5 km güney batısında nohut alanı olarak adlandırılan mevkide yer almaktadır. Uşak-İzmir karayolunun kuzeyinde yola hakim bir noktada yüksek bir tepe görünümündedir. Üzerinde genellikle kuzey-güney uzantılı tarım arazileri bulunan alanda yoğun miktarda Helenistik ve Roma dönemi açıkli seramik parçaları ve açılan kaçak kazı çukurlarında da mimari yapı kalıntıları görülmektedir. Batısında ve doğusunda yer alan doğal sınır olan dere yatakları ile yerleşim alanı sınırlanmış vaziyettedir. Yerleşim alanı güneyde dik bir eğimle sınırlanmış durumda olup bu noktada yerleşim alanından akan seramik parçaları eteklere yoğun bir şekilde yayılmıştır.				
ŞİMDİKİ TEHLİKELER: Kaçak kazı ve tarım yoluyla tahribata açık.				
ŞİMDİKİ DURUM : Tarım arazisi olarak kullanılmakta.				
SİT POTANSİYELİ : Var (1. Derece Arkeolojik Sit)			KORUMA DERECESİ: 1. Derece Arkeolojik Sit	
ŞİMDİKİ KORUMA : Korumasız			HAZIRLAYANLAR: 04/03/2014 İlhan ÇAVUŞ Arkeolog Ali AKSAKAL Arkeolog	
ÖNERİLEN KORUMA : Jandarma ve Ulucak Köyü Muhtarlığı			KONTROL EDEN: Şaşıha PAZARCI 04/03/2014 Müze Müdürü	
YAYIN DİZİSİ :			KURUL KARARLARI NO: / /2014	
GÖZLEMLER : Alanda açılan kaçak kazı çukurlarında mimari parçalar görülmekte.			REVİZYON:	
			KURUL ONAYI:	

HARİTALAR, FOTOĞRAFLAR:



UŞAK İLİ, MERKEZ, ULUCAK KÖYÜ
NOHUT ALANI YERLEŞİM YERİ
I. DERECE ARKEOLOJİK SİT



UTM 3 derecelik dilime esas Avrupa 1950 (ED-50)
datumu koordinat değerleri

NoktaNo	Y	X
1	405427.211	4279795.202
2	405403.892	4279785.957
3	405386.931	4279787.513
4	405367.480	4279774.140
5	405355.386	4279771.533
6	405342.227	4279766.960
7	405329.578	4279747.360
8	405322.435	4279712.569
9	405324.257	4279676.484
10	405333.370	4279649.167
11	405339.223	4279613.951
12	405299.420	4279590.235
13	405275.643	4279566.996
14	405249.737	4279539.824
15	405231.285	4279526.418
16	405220.275	4279495.756
17	405205.234	4279464.226
18	405202.777	4279450.296
19	405207.401	4279408.115
20	405285.980	4279393.536
21	405315.838	4279388.557
22	405355.627	4279381.251
23	405397.925	4279358.852
24	405443.777	4279353.349
25	405482.483	4279374.099
26	405521.156	4279393.848
27	405513.238	4279427.131
28	405529.625	4279438.603
29	405538.701	4279471.329
30	405538.075	4279513.379
31	405541.121	4279545.302
32	405545.428	4279585.189
33	405519.564	4279651.081
34	405495.652	4279684.887
35	405462.940	4279724.984
36	405430.672	4279748.055

T.C
KÜLTÜR VE TURİZM BAKANLIĞI
Kütahya Kültür Varlıklarını
Koruma Bölge Kurulu Müdürlüğü

KÜTAHYA
KÜLTÜR VARLIKLARINI KORUMA
BÖLGE KURULU MÜDÜRLÜĞÜ
25/09/2014 TARİH VE 1983
SAYILI KARAR EKİDİR

Yılmaz ERGİ
Arkeolog



KÜTAHYA KÜLTÜR VARLIKLARINI KORUMA BÖLGE KURULU'NUN 25/09/2014 TARİH VE 1983 SAYILI KARARI İLE TESCİLLENEN I.(BİRİNCİ) DERECE ARKEOLOJİK SİT İÇERİSİNDE KALAN PARSELLERİN LİSTESİ

SIRA NO	İLİ	İLÇESİ	KÖYÜ	PAFTA	ADA	PARSEL	PARSELİN ŞERH KONULACAK KISMI
1	Uşak	Merkez	Ulucak	K21-C2	-	70	Bir Kısmı
2	Uşak	Merkez	Ulucak	K21-C2	-	75	Bir Kısmı
3	Uşak	Merkez	Ulucak	K21-C2	-	76	Bir Kısmı
4	Uşak	Merkez	Ulucak	K21-C2	-	77	Bir Kısmı
5	Uşak	Merkez	Ulucak	K21-C2	-	78	Büyük Bir Kısmı
6	Uşak	Merkez	Ulucak	K21-C2	-	79	Tamamı
7	Uşak	Merkez	Ulucak	K21-C2	-	80	Tamamı
8	Uşak	Merkez	Ulucak	K21-C2	-	81	Tamamı
9	Uşak	Merkez	Ulucak	K21-C2	-	82	Tamamı
10	Uşak	Merkez	Ulucak	K21-C2	-	83	Tamamı
11	Uşak	Merkez	Ulucak	K21-C2	-	84	Tamamı
12	Uşak	Merkez	Ulucak	K21-C2	-	85	Tamamı
13	Uşak	Merkez	Ulucak	K21-C2	-	86	Tamamı
14	Uşak	Merkez	Ulucak	K21-C2	-	87	Tamamı
15	Uşak	Merkez	Ulucak	K21-C2	-	88	Tamamı
16	Uşak	Merkez	Ulucak	K21-C2	-	89	Tamamı
17	Uşak	Merkez	Ulucak	K21-C2	-	90	Tamamı
18	Uşak	Merkez	Ulucak	K21-C2	-	91	Tamamı
19	Uşak	Merkez	Ulucak	K21-C2	-	92	Tamamı
20	Uşak	Merkez	Ulucak	K21-C2	-	93	Tamamı
21	Uşak	Merkez	Ulucak	K21-C2	-	94	Tamamı
22	Uşak	Merkez	Ulucak	K21-C2	-	95	Tamamı
23	Uşak	Merkez	Ulucak	K21-C2	-	96	Tamamı
24	Uşak	Merkez	Ulucak	K21-C2	-	97	Tamamı
25	Uşak	Merkez	Ulucak	K21-C2	-	98	Tamamı
26	Uşak	Merkez	Ulucak	K21-C2	-	99	Tamamı
27	Uşak	Merkez	Ulucak	K21-C2	-	100	Tamamı
28	Uşak	Merkez	Ulucak	K21-C2	-	101	Tamamı
29	Uşak	Merkez	Ulucak	K21-C2	-	102	Tamamı
30	Uşak	Merkez	Ulucak	K21-C2	-	103	Tamamı
31	Uşak	Merkez	Ulucak	K21-C2	-	104	Tamamı
32	Uşak	Merkez	Ulucak	K21-C2	-	105	Büyük Bir Kısmı
33	Uşak	Merkez	Ulucak	K21-C2	-	106	Tamamı
34	Uşak	Merkez	Ulucak	K21-C2	-	107	Tamamı
35	Uşak	Merkez	Ulucak	K21-C2	-	108	Tamamı
36	Uşak	Merkez	Ulucak	K21-C2	-	109	Tamamı
37	Uşak	Merkez	Ulucak	K21-C2	-	110	Tamamı
38	Uşak	Merkez	Ulucak	K21-C2	-	111	Tamamı
39	Uşak	Merkez	Ulucak	K21-C2	-	112	Tamamı

T.C.

KÜLTÜR VE TURİZM BAKANLIĞI

Kütahya Kültür Varlıklarını
Koruma Bölge Kurulu Müdürlüğü

KÜTAHYA
KÜLTÜR VARLIKLARINI KORUMA
BÖLGE KURULU MÜDÜRLÜĞÜ
25/09/2014 TARİH VE 1983
SAYILI KARAR EKİDİR

Yılmaz ERÇİ
Arkeolog

ASLİ GİBİDİR.

Filiz GÜRKÖĞA
Müdür

