

T.C.
KÜLTÜR VE TURİZM BAKANLIĞI
SAMSUN KÜLTÜR VARLIKLARINI KORUMA BÖLGE KURULU

KARAR

Toplantı Tarihi ve No : 27.08.2014-97 **Toplantı Yeri** : SAMSUN
Karar Tarihi ve No : 27.08.2014-2049

Samsun İli, Canik İlçesi, Alibeyli Köyü sınırlarında bulunan, Aşağı Taşdibek Mevkii, 143 ada, 121, 122, 123 parseller köşesindeki yol kenarındaki (I nolu çeşme), Yukarı Taşdibek Mevkii, 141 ada, 1 - 2 parseller arasındaki (II nolu çeşme), Yukarı Taşdibek Mevkii, 139 ada, 4 parsel sınırında yol kenarındaki (III nolu çeşme) tescilli üç adet çeşmeye ilişkin; Samsun Kültür Varlıklarını Koruma Bölge Kurulu Müdürlüğü kaydındaki 31.07.2014 gün ve 3039 evrak numaralı başvuru, Samsun Kültür ve Tabiat Varlıklarını Koruma Bölge Kurulu'nun 05.11.2010 gün ve 2849 sayılı kararı, Canik Kaymakamlığı Tapu Sicil Müdürlüğü'nün 23.11.2010 gün ve 7712 sayılı yazısı, Samsun Kültür Varlıklarını Koruma Bölge Kurulu Müdürlüğü uzmanlarının 26.08.2014 gün ve 263 sayılı raporu okundu. Ekleri, konu ile ilgili bilgi ve belgeler incelendi. Yapılan görüşmeler sonunda;

Samsun İli, Canik İlçesi, Alibeyli Köyü sınırlarında bulunan, Aşağı Taşdibek Mevkii, 143 ada, 121 parselin kuzeyinde kadastral yolda kalan tescilli I nolu çeşme, Yukarı Taşdibek Mevkii, 141 ada, 1 ve 2 parsellerde kalan tescilli II nolu çeşme ile Yukarı Taşdibek Mevkii, 139 ada, 4 parselde kalan tescilli III nolu çeşmenin yerlerinin ve Samsun Kültür ve Tabiat Varlıklarını Koruma Bölge Kurulu'nun 05.11.2010 gün ve 2849 sayılı kararıyla belirlenen koruma alanı sınırlarının gösterildiği ekli 3 adet 1/1000 ölçekli kadastral haritanın uygun olduğuna,

-Çeşmelerin koruma alanları içerisinde çeşmelere zarar vermeyecek şekilde mevsimlik tarımsal faaliyetlerin yapılmasında sakınca olmadığına, bunun haricindeki her türlü uygulama öncesi Kurulumuza başvurulup alınacak karar doğrultusunda hareket edilmesi gerektiğine,

-143 ada, 121, 122 ve 123 parsellerin tapu kütüğünün beyanlar hanesindeki kültür varlığı şerhinin kaldırılmasına, Yukarı Taşdibek Mevkii, 141 ada, 1 ve 2 parseller ile 139 ada, 4 parselin tapu kütüğünün beyanlar hanesine hem "korunması gerekli taşınmaz kültür varlığı" hem de "koruma alanı" şerhinin konulmasına, Aşağı Taşdibek Mevkii, 143 ada, 121 parselin tapu kütüğünün beyanlar hanesine ise "koruma alanı" şerhinin konulmasına,

-II nolu çeşmeye bitişik, çeşmenin koruma alanında kanalet tarzı yapılan izinsiz betonarme uygulamanın kaldırılmasına, uygulamaya yönelik ilgililer hakkında yasal soruşturma açılmasına karar verildi.

64

142

1



Ölçek: 1/1000

65

1

143141

55

2

UYGUN BULUNDU

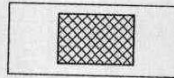
Samsun Kültür Varlıklarını

Koruma Bölge Kurulu


23.03.2014 gün ve ...2014...

sayılı karar ekidir.

57



II Nolu Çeşme

Koruma Alanı
Sınırı

Adı: II Nolu Çeşme Koruma Alanı
Adres: Samsun İli, Canik İlçesi, Alibeyli Köyü
Derece / Datum: UTM 3 / ED 50

NoktaNo	Y	X
1	531,688.064	4,562,489.471
2	531,699.023	4,562,485.985
3	531,695.233	4,562,474.073
4	531,684.274	4,562,477.560

56

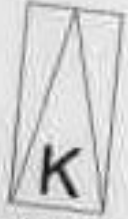
ASLI GIBİDİR

62

63

Menderes ALAN
Müdür

58



Ölçek: 1/1000

139

4

3

5

140

6

UYGUN BULUNDU

Samsun Kültür Varlıkları

Koruma Bölge Kurulu

11.08.2014 gün ve 5043

sayılı karar ile

138

4

6

13

134

10



12



III Nolu Çeyme



Koruma Alanı Sınırı

Adı: III Nolu Çeyme Koruma Alanı
Adres: Samsun İl, Çankırı İlçesi, Albayrak Köyü
Derece / Datum: UTM 3 / ED 50

Nokta No	Y	X
1		
2	531.561.832	4.562.136.452
3	531.562.335	4.562.124.929
4	531.551.342	4.562.124.573
	531.550.838	4.562.136.066



Ölçek: 1/1000

3

139

4

5

140

6

UYGUN BULUNDU

Samsun-Kültür Varlıkları

Koruma Bölge Kurulu

28.08.2014 gün ve 2404 sayılı karar ile...

sayılı karar ile...

138



6

10

13

134

12



III Nolu Çeşme



Koruma Alanı Sınırı

Adı: III Nolu Çeşme Koruma Alanı
Adresi: Samsun İl, Çankırı İstasyonu, Albayrak Köyü
Deniz / Datum: UTM 3 / ED 50

Nokta No	Y	X
1	531,561,937	4,562,136,402
2	531,562,339	4,562,124,919
3	531,551,342	4,562,124,573
4	531,530,938	4,562,136,066