

T.C.
KÜLTÜR VE TURİZM BAKANLIĞI
SAMSUN KÜLTÜR VARLIKLARINI KORUMA BÖLGE KURULU

KARAR

Toplantı Tarihi ve No : **29.08.2014-99** **Toplantı Yeri** : **SAMSUN**
Karar Tarihi ve No : **29.08.2014-2088**

Ordu İli, Fatsa İlçesi, Kurtuluş Mahallesi, 20L3C pafta, 906 ada, 3 parselde bulunan mülkiyeti maliye hazinesine ait Samsun Kültür ve Tabiat Varlıklarını Koruma Bölge Kurulunun 15.03.2011 tarih ve 3019 sayılı karar ile tescil edilen kilise binasının çevresinin I. ve III. Derece arkeolojik sit alanı olarak tesciline yönelik Ordu Valiliği İl Kültür ve Turizm Müdürlüğü'nün 11.03.2014 tarih ve 192 sayılı yazısı, tescil talebine ilişkin kurum görüşlerinin alındığı, Ordu Valiliği Çevre ve Şehircilik İl Müdürlüğü'nün 24.06.2014 tarih ve 2910 sayılı, Devlet Su İşleri 7. Bölge Müdürlüğü'nün 10.07.2014 tarih ve 1077 sayılı, Samsun Valiliği Çevre ve Şehircilik İl Müdürlüğü'nün 09.07.2014 tarih ve 5143 sayılı, Maden İşleri Genel Müdürlüğü'nün 22.07.2014 tarih ve 254432 sayılı yazıları, Samsun Kültür Varlıklarını Koruma Bölge Kurulu Müdürlüğü uzmanının 25.08.2014 tarih ve 339 sayılı inceleme değerlendirme raporu okundu, ekleri ve ilgili dosyası incelendi, yapılan görüşmeler sonunda;

Ordu İli, Fatsa İlçesi, Kurtuluş Mahallesi, 20L3C pafta, 906 ada, 3 parselde bulunan mülkiyeti maliye hazinesine ait Samsun Kültür ve Tabiat Varlıklarını Koruma Bölge Kurulunun 15.03.2011 tarih ve 3019 sayılı karar ile tescil edilen kilise binasının çevresindeki 906 ada, 3, 4, parsellerin ekli 1/2000 ölçekli kadastral haritada sit sınırları işaretlendiği şekilde 3386 ve 5226 sayılı yasalar ile değişik 2863 sayılı yasa kapsamında I. derece arkeolojik sit alanı olarak tesciline, 209 ada, 23, 24, 25, 26, 27, 28, 29, 30, 31, 32, 33, 34, 35, 36, 37, 38, 39, 41, 42, 45, 54, 55 parseller, 902 ada, 19, 20, 21, 22, 23 24 parseller, 903 ada, 16, 17, 18, 19, 20, 21, 22, 23, 24, 25, 26, 27, 28, 29, 30, parseller, 904 ada, 20, 21, 22, 23, 24, 25, 26, 27, 28, 29, 30, 31, 32, 33, 35, 36, 37, 38, 40, 41, 46, parseller, 905 ada, 8, 9, 10, 11, 12, 13, 14, parseller, 907 ada, 7, 8, 9, 10, 11, 12 parseller, 908 ada, 7, 8, 9, 10, 11, 12 parseller, 915 ada, 7, 8, 9, 10, 11, 12, parseller, 9016 ada, 3, 4, parseller, 917 ada, 6, 7, 8, 9, 10, parseller, 918 ada, 11, 12, 13, 14, 15, 16, 17, 18, 19, 20, parseller, 919 ada, 3, 4, parseller ekli 1/2000 ölçekli kadastral haritada sit sınırları işaretlendiği şekilde 3386 ve 5226 sayılı yasalar ile değişik 2863 sayılı yasa kapsamında III. derece arkeolojik sit alanı olarak tesciline, Kültür ve Tabiat Varlıklarını Koruma Yüksek Kurulu'nun 05.11.1999 gün ve 658 sayılı ilke kararının I. ve III. Maddesinde belirtilen; I. ve III. derece arkeolojik sit alanlarının koruma amaçlı planı yapılıncaya kadar Geçiş Dönemi Koruma Esasları ve Kullanma Şartlarının geçerli olduğuna karar verildi.



Ada 1. Derece #166002-25 Alan
Adres: Samsun İl, Fatsa Şehri, Kurtuluş Mahallesi
Çizim / Ölçek: 1/100 0/00

No	X	Y
1	627.881.513	4.394.288.188
2	628.200.102	4.394.222.817
3	628.290.894	4.394.222.817
4	627.289.174	4.394.222.817
5	627.289.190	4.394.212.479
6	627.881.513	4.394.202.228
7	627.289.224	4.394.495.087
8	627.289.240	4.394.495.087
9	627.289.421	4.394.473.889
10	627.881.602	4.394.467.771
11	627.881.229	4.394.462.798
12	627.881.221	4.394.457.772
13	627.881.220	4.394.456.750
14	627.881.220	4.394.453.730

Ada 02. Derece Arkeolojik Sit Alanı
Adres: Samsun İl, Fatsa Şehri, Kurtuluş Mahallesi
Çizim / Ölçek: 1/100 0/00




No	X	Y
15	628.132.779	4.394.157.221
16	628.132.261	4.394.162.811
17	628.132.411	4.394.222.817
18	628.131.111	4.394.222.817
19	627.873.425	4.394.051.238
20	627.872.640	4.394.046.238
21	627.870.888	4.394.046.237
22	627.870.876	4.394.024.113
23	627.870.492	4.394.022.129
24	627.870.262	4.394.270.524
25	627.869.227	4.394.026.482
26	627.869.206	4.394.022.870
27	627.869.492	4.394.024.476
28	627.869.602	4.394.021.582
29	627.867.719	4.394.259.329
30	627.868.811	4.394.021.527
31	627.868.298	4.394.024.104
32	627.867.212	4.394.024.498
33	627.867.202	4.394.048.842
34	627.867.899	4.394.021.526
35	627.867.888	4.394.048.822
36	627.868.821	4.394.026.822
37	627.868.182	4.394.021.569
38	627.867.161	4.394.021.569

UYGUN BULUNDU
Samsun Kültür Varlıklarını
Koruma Bölge Kurulu
23.08.2014 gün ve 2014
sayılı karar ile

Ölçek 1/2.000



Handwritten signatures and initials.

-  I. Derece Arkeolojik Sit Alanı Sınır Önerisi
-  III. Derece Arkeolojik Sit Alanı Sınır Önerisi
-  Tescilli Kilise

AVRUPA KONSEYİ	DOĞAL VE KÜLTÜREL VARLIKLARI KORUMA ENYANTERİ D.K.V.K.E.		SİT	ENVANTER NO:
TÜRKİYE	KÜLTÜR VE TARIHAT VARLIKLARINI KORUMA GENEL MÜDÜRLÜĞÜ			HARİTA NO:
İL: Ordu	İLÇE: Fatsa	MAHALLE KÖY VYA MEVKİİ Kartaluy Mah.	KADASTRO PAFTA: 20E2C ADA 902.202.204.101.906.907.908.913.914.915.916.919 PARSEL:	

ADI: Fatsa, Kartaluy Mahallesi I. ve III. Derece Arkeolojik Sit Alanı

GENEL TANIM: Alanındaki kilisenin harçlı yoğun taş örgü şeklinde inşa edilmiş bazı yerlerde kesme taş bazı bölümlerinde moloz taş kullanıldığı görülmüştür. Günümüzde büyük bir bölümü yıkılmış olan kilisenin beden duvarlarına sadece bir kısmı ayaktadır. Ayakta olan beden duvarları her yönde duvarla örtülmüştür. Kilisenin batı yönündeki duvarlarının yol yapımı nedeniyle yıkıldığı yerde halkı tarafından girilerek kullanılmaktadır. Duvar çubuğunda apsis yakınında birlikte apside uzanan nef belirginidir. Yapının güney cephesinde korniş üzerinde kabartma olarak sıralı bir şekilde devam eden üçer adet niş yer almaktadır. Çevrede yapılan incelemlerde doğu ve güney yönünde kiliseye yaklaşık 150 metre mesafeye kadar sıralı dağılımına evam ettiği görülmüştür. Ayrıca bu yönünde yaklaşık 100 metre mesafede yapılan toprak seviye çalışmasında açığa çıkmış harçlı duvar kalıntılarına ve taş bloklara rastlanmıştır. Yine güney yönde 150 metre mesafede siltli yollar üstündeki yurmanın keskinde de kültür katmanını tespit edilmiştir. Keskinde bulunan 150 metreli alan mesafede kiliseyle çağdaş olup olmadığı hususunda çabukça değerlendirilen iki adet duvar kalıntısına, kesme ve harçlı yönünde yerleşim alanındaki yapılar arasında kalan arazilerde de sıralı dağılımına ve bazı taş blokları rastlanmıştır.

ŞİMDİKİ TEHLİKELER: Yeni Yapılaşma ve Tarımsal Faaliyetler.

ŞİMDİKİ DURUM: Mahalle içerisinde tarımsal amaçlı kullanılan arazi üzerinde bulunan alanda bir de kilise kalıntısı yer almaktadır.

*Tİ POTANSİYELİ: I. ve III. Derece	KORUMA DERECESE: I. ve III. Derece
ŞİMDİKİ KORUMA: Tek Yapı Ölçeğinde	HAZIRLAYANLAR: 06/03/2014 Osman DEMİR Arkeolog Ercan TURAN BAYRAM Müze Araştırmacısı
ÖNERİLEN KORUMA: I. ve III. derece Arkeolojik Sit	KONTROL EDEN: 06/03/2014 Neşe ÖNCÜ Müze Müdürü

YAYIN DİZİSİ:	G.M.E.E.A.Y.K. KARARLARI NO:
GÖZLEMLER: Yapının incelemlerde site kısmını kilisenin çevresini kiliseyle aynı düzlemde yerleşime tabii olduğu ve bu yerleşim alanının zamanla toprak altında kaldığı bu nedenle kilisenin ve yakın çevresinin hafif yükseltilerek büyülenmesi bir görünümlü karışıklığı tespit edilmiştir. İncelemeler sonucunda kilisenin güney ve doğu yönleri doğru duvar yoğun dağılım gösteren çitler, sızma, değişik kap formlarına ait parçalar ile sıralı sıralı parçalarına rastlanmıştır. Ayrıca mimari bloklarla ve harçlı duvar kalıntılarıyla da ilişki kurulmuştur.	REVİZYON:
UYGUN BULUNDU Samsun Kültür Varlıkları Koruma Bölge Kurulu 29.04.2014 gün ve 2014	G.M.E.E.A.Y.K. ONAYI:

* FİTİHALAR VE FOTOĞRAFLAR: Sayılı kararın ekidir.

