

T.C.
KÜLTÜR VE TURİZM BAKANLIĞI
Kayseri Kültür Varlıklarını Koruma Bölge Kurulu

KARAR

Toplantı no ve tarih : 88 - 17.09.2014
Karar no ve tarih : 1205 -17.09.2014

Toplantı Yeri
KAYSERİ

Yozgat İli, Sorgun İlçesi, Sarıhamzalı, Mirahor, Akoluk, Yazılıtaş, Aşağıkarahacılı, Kepirce ve Ocaklı Köylerindeki tarım arazilerinin sulanması amacıyla Sarıhamzalı Köyünün doğusundan geçen Bağırğanözü Deresi sularının depolanması suretiyle oluşturulması planlanan Sarıhamzalı Göleti projesi kapsamında 1/25000 ölçekli haritada işaretli alanların, su toplama alanı, sulama alanı ve 4 adet hammadde ocağı alanı olarak planlanmasında kurumumuz mevzuatı açısından herhangi bir sakınca olup olmadığının bildirilmesi istemine ilişkin Devlet Su İşleri 12.Bölge Müdürlüğünün 21.11.2013 gün ve 688045 sayılı, 22.04.2014 gün ve 244939 sayılı yazıları, proje kapsamında Yozgat Müze Müdürlüğünce yerinde yapılan inceleme sonucu tespit edilen kültür varlıklarına ilişkin Yozgat Müze Müdürlüğünün 28.04.2014 gün ve 495 sayılı yazısı, söz konusu kültür varlıklarının tesciline ilişkin Devlet Su İşleri 12.Bölge Müdürlüğünün 10.06.2014 gün ve 355508 sayılı yazısı, Yozgat Müze Müdürlüğünün 12.06.2014 gün ve 701 sayılı yazısı, Yozgat Çevre ve Şehircilik İl Müdürlüğünün 24.06.2014 gün ve 2515 sayılı yazısı, Kültür ve Turizm Bakanlığı Yatırım ve İşletmeler Genel Müdürlüğünün 24.06.2014 gün ve 122527 sayılı yazısı, Enerji ve Tabii Kaynaklar Bakanlığı Maden İşleri Genel Müdürlüğünün 26.08.2014 gün ve 58427 sayılı yazısı, konuya ilişkin Müdürlük raportörünün 16.09.2014 gün ve 923 sayılı raporu okundu, dosyasındaki bilgi ve belgeler incelendi, yapılan görüşme sonucunda;

Yozgat İli, Sorgun İlçesi, Ocaklı Köyünde ve Devletin Hüküm ve Tasarrufu altındaki kadastro harici taşlık alanda bulunan **Karakaya Tepesi Yerleşiminin** ve Yazılıtaş Köyü, 1303, 1344, 1345,1346 parsellerde bulunan **Bent Tepesi Yerleşiminin** 2863 sayılı yasa kapsamına giren özellikler taşıması nedeniyle kararımız eki kadastral harita ile sit fişleri üzerindeki 1/25000 ölçekli haritada işaretli alanların 1.derece arkeolojik sit alanı olarak tescil edilmesine; Sarıhamzalı Köyü sınırları içerisinde bulunan ve kısmen kadastro harici taşlık alanda, kısmen de 122 ada, 62 parselde yer alan **Kengellik Tepe Tümülüsünün**; Sarıhamzalı Köyü, kadastro harici taşlık alanda bulunan **Bağırğanözü Tümülüsü** ile Sarıhamzalı Köyü, kadastro harici taşlık alanda bulunan **Sarıhamzalı Tümülüsünün** 2863 sayılı yasa kapsamına giren özellikler taşıması nedeniyle kararımız eki kadastral harita ile sit fişleri üzerindeki 1/25000 ölçekli haritada işaretli alanların 1.derece arkeolojik sit alanı olarak tescil edilmesi ve söz konusu sit alanlarında Koruma Yüksek Kurulu'nun 05.11.1999 gün ve 658 sayılı ilke kararında belirtilen 1.derece arkeolojik sitlere ilişkin geçiş dönemi koruma esasları ve kullanma koşullarının geçerli olduğuna; Sarıhamzalı Tümülüsündeki kaçak kazı çukurlarının yerel yönetim birimlerince, Yozgat Müze Müdürlüğü denetiminde kapatılabileceğine; kaçak kazı çukurlarının kapatılması ile ilgili rapor ve fotoğrafların Kurulumuza iletilmesine;

ASLI GİBİDİR

T.C.
KÜLTÜR VE TURİZM BAKANLIĞI
Kayseri Kültür Varlıklarını Koruma Bölge Kurulu

KARAR

Toplantı no ve tarih : 88 - 17.09.2014
Karar no ve tarih : 1205 -17.09.2014


Toplantı Yeri
KAYSERİ

tümülüste daha fazla kaçak kazı ve tahribat yapılmaması için gerekli güvenlik önlemlerinin ilgili kaymakamlık ve/veya valilikçe alınarak, söz konusu alanın belli aralıklarla kontrol edilmesinin sağlanmasına; Sarıhamzalı Göleti Projesinde sulama alanı olarak planlanan alan içerisinde kalan **Karakaya Tepesi Yerleşimi, Bent Tepesi Yerleşimi ve Kurupınar Mevkii Osmanlı Yerleşimi**'nin 1.derece arkeolojik sit sınırları dışında uygulama yapılması koşuluyla, Sarıhamzalı Göleti projesine ilişkin kararımız eki 1/25000 ölçekli haritada işaretli alanlarda planlanan şekilde uygulama yapılmasında 2863 sayılı yasa kapsamında sakınca olmadığına; ancak çalışmalar sırasında herhangi bir kültür varlığına rastlanması durumunda çalışmaların durdurularak Yozgat Müze Müdürlüğüne haber verilmesi gerektiğine karar verildi.

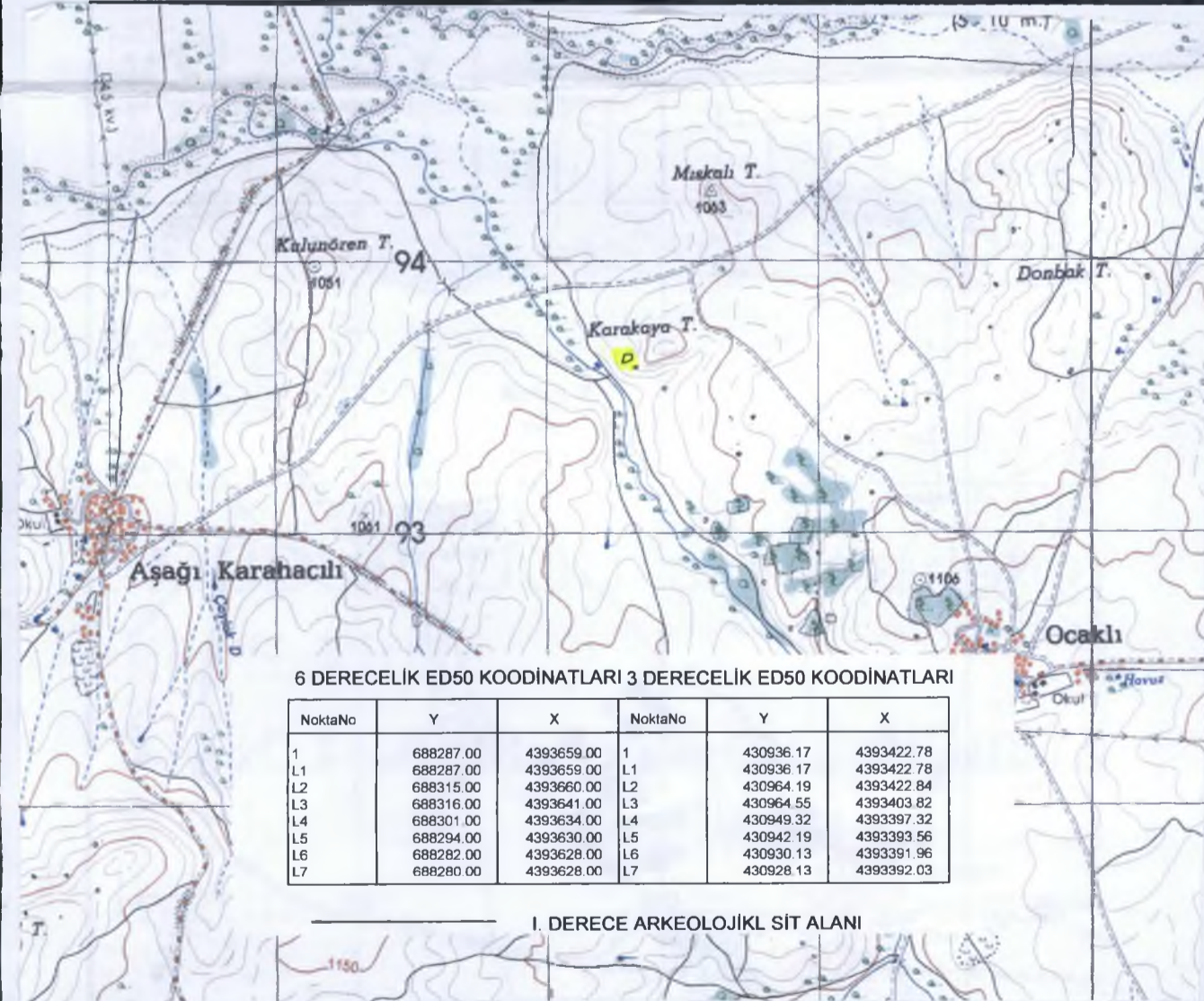
ASLI GİBİDİR

AVRUPA KONSEYİ	DOĞAL VE KÜLTÜREL VARLIKLARI KORUMA ENVANTERİ	D.K.V.K.E	SİT	ENVANTER NO:
TÜRKİYE	KÜLTÜR VARLIKLARI VE MÜZELER GENEL MÜDÜRLÜĞÜ			HARİTA NO:
İLİ: YOZGAT	İLÇESİ: SORGUN	MAHALLE / KOY: OCAKLI KOYU	PAFTA:	ADA:
		VEYA MEVKİİ:	KADASTRO:	
ADI: KARAKAYA TEPEŞİ YERLEŞİMİ				
GENEL TANIM: Yozgat İli, Sorgun İlçesi, Yazılıtaş ve Ocaklı Köyleri arasında, Karakaya Tepesi üzerinde yer almaktadır. Batı tarafı doğal kayalıktır. Yüzeyle yer alan eser miktardaki seramik parçalarından Osmanlı Döneminde tek evre bir yerleşim gördüğü düşünülmektedir.				
ŞİMDİKİ TEHLİKELER: Kaçak Kazı				
ŞİMDİKİ DURUM: Tepede çevreye hakim konumdadır.				
SİT POTANSİYELİ: III. Derece Arkeolojik Sit.			KORUMA DERECEŞİ: III. Derece Arkeolojik Sit.	
ŞİMDİKİ KORUMA: Korumasız.			HAZIRLAYANLAR: Ark. Gülizar KAÇMAZ	
ÖNERİLEN KORUMA: III. Derece Arkeolojik Sit Alanı Olarak Tescili ve Kolluk Kuvvetlerince Korunması			Ark. Ömer YILMAZ	
YAYIN DİZİŞİ: Kayseri Kültür Varlıklarının Koruma Bölge Kurulunun 17.05.19. Gün ve 1225. Sayılı karar ektir.			KONTROL EDEN: Hasan Kerim ŞENYURT	
			Müze Müdürü	
			K.K.V.K.B.K. KARARLARI	
			No: .../.../20...	
GÖZLEMLER:			REVİZYON: K.K.V.K.B.K. ONAYI: .../.../20..	

ONAYI
Mehmet YILDIZ
Bölge Kurul Müdürü



REVİZYON:
K.K.V.K.B.K. ONAYI: .../.../20..

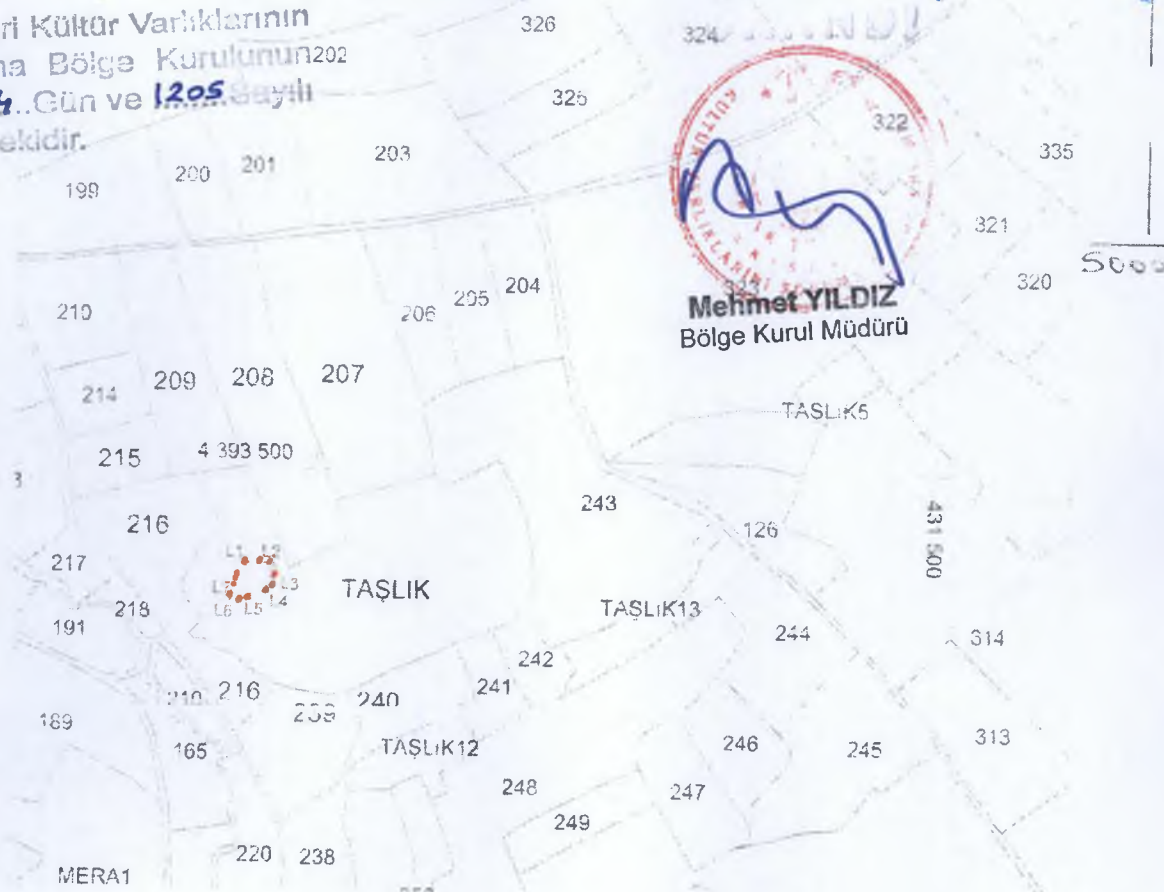


YOZGAT İLİ,
Kadastro :
Ölçek: 1/25000
III. Derece Arkeolojik Sit Alanı Sınırları (Öneri)
Gülizar KAÇMAZ
Arkeolog

Ömer YILMAZ
Arkeolog

Nokta No	Y	X
1	430426.825	4397817.372
2	430408.764	4397785.958
3	430379.277	4397771.936
4	430354.663	4397813.784
5	430361.927	4397821.546
6	430387.482	4397837.700
7	430409.738	4397844.960

Kayseri Kültür Varlıklarının
Koruma Bölge Kurulunun 202
17.08.2014..Gün ve 1205 sayılı
karar ektir.



Peftasına uygundur
Yusuf Bahri KILIC
Kad. Tek.
14.04.2014
(Signature)

KARAKAYA TEPE'Sİ YERLEŞİMİ

YOZGAT İLİ,

Kadastro:

Ölçek: 1/5000

●●●● III. Derece Arkeolojik Sit Alanı Sınırları

(Öneri)

Gülzar KACMAZ

Arkeolog

Ömer YILMAZ

Arkeolog

(Signatures)