

T.C.
KÜLTÜR VE TURİZM BAKANLIĞI
Kayseri Kültür Varlıklarını Koruma Bölge Kurulu

KARAR





Toplantı No. Ve Tarihi: 89 - 18.09.2014
Karar No. Ve Tarihi : 1232 - 18.09.2014

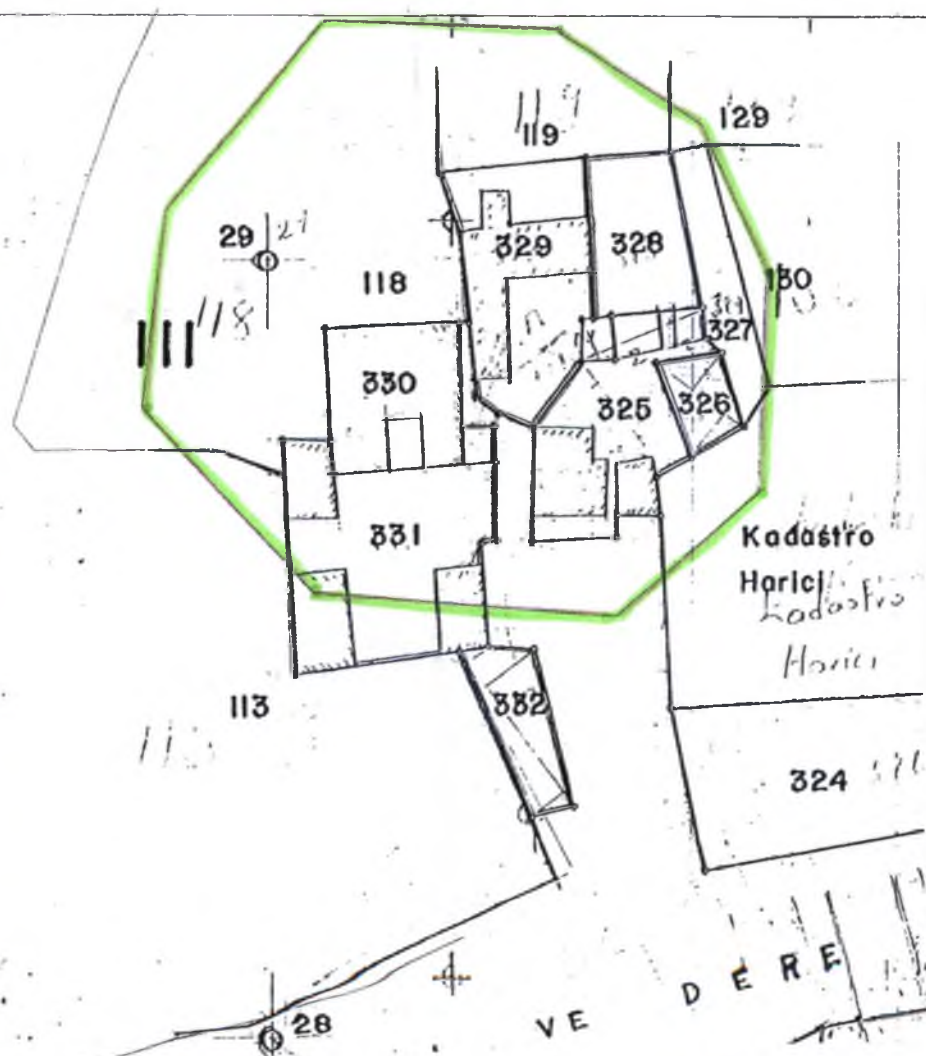
Toplantı Yeri
KAYSERİ

Prof.Dr. Fikri KULAKOĞLU başkanlığındaki bir ekip tarafından Kayseri ili'ndeki "Eski Ticaret Yolları ve Yerleşim Yerlerinin Tespiti" konusunda 27.08.2012-30.09.2012 tarihleri arasında gerçekleştirilen yüzey araştırması çalışması kapsamında tespit edilen alanlardan Kayseri ili, Develi ilçesi, Gömedi Köyü'nde bulunan höyüğün tescilinin değerlendirilmesine yönelik Kültür Varlıkları ve Müzeler Genel Müdürlüğü'nün 20.12.2012 tarih, 267080 sayılı yazısı ile bahse konu höyüğün tesciline ilişkin Kayseri Valiliği İl Kültür ve Turizm Müdürlüğü'nün 09.06.2014 tarih ve 1920 sayılı, Develi Belediye Başkanlığı'nın 09.06.2014 tarih ve 5010 sayılı, Kültür ve Turizm Bakanlığı, Yatırım ve İşletmeler Genel Müdürlüğü'nün 12.06.2014 tarih ve 115005 sayılı, Kayseri Büyükşehir Belediye Başkanlığı'nın 26.06.2014 tarih ve 7210 sayılı, Kayseri Valiliği Çevre ve Şehircilik İl Müdürlüğü'nün 27.06.2014 tarih ve 5738 sayılı, Enerji ve Tabii Kaynaklar Bakanlığı, Maden İşleri Genel Müdürlüğü'nün 01.07.2014 tarih ve 53122 sayılı, Develi Kaymakamlığı'nın 03.07.2014 tarih ve 90 sayılı görüş yazıları ile Koruma Bölge Kurulu Müdürlüğü raportörlerinin 30.05.2014 tarih ve 543 sayılı raporu okundu; raportörün açıklamaları dinlendi, dosyasındaki bilgi ve belgeler incelendi, yapılan görüşme sonucunda;

Kayseri ili, Develi ilçesi, Gömedi Mahallesi'nde bulunan, tapununun 111 ada, 118, 119, 129, 130, 113, 325, 326, 327, 328, 329, 330 ve 331 parsellerinde yer alan Topraktepe (2) Höyüğü'nün 2863 sayılı yasanın 6. maddesi kapsamına giren özellikler taşıması nedeniyle kararımız eki 1/25000 ve 1/1000 ölçekli harita belirlenen şekliyle II. derece arkeolojik sit alanı olarak tescil edilmesine; söz konusu alanda Koruma Yüksek Kurulu'nun 05.11.1999 gün ve 658 sayılı ilke kararı doğrultusunda II. derece arkeolojik sit alanlarına yönelik geçiş dönemi koruma esasları ve kullanma koşullarının geçerli olduğuna karar verildi.

ASLI GİBİDİR

AVRUPA KONSEYİ	DOĞAL VE KÜLTÜREL VARLIKLARI KORUMA ENVANTERİ	D.K.V.K.E	SİT	ENVANTER NO	
TÜRKİYE	KÜLTÜR VARLIKLARI VE MÜZELER GENEL MÜDÜRLÜĞÜ			HARİTA NO	
İLİ: KAYSERİ	İLÇESİ: DEVELİ	MAHALLE KÖY : GÖMEDİ KÖYÜ	KADASTRO		
		VEYA MEVKİLİ : TOPRAKTEPE MEVKİLİ	PAFTA: ADA:111 PARSEL:113,118,119,129,130,325	326,327,328,329,330,331	
ADI: TOPRAKTEPE 2 HÖYÜĞÜ					
GENEL TANIM: TOPRAKTEPE 2 HÖYÜĞÜ, GÖMEDİ KÖY MERKEZİNİN BATISINDA, MÜLGA KÜLTÜR VE TABİAT VARLIKLARINI KORUMA KURULU'NUN 30.01.2009 TARİH, 1286 SAYILI KARARIYLA TESCİL EDİLEN TOPRAKTEPE HÖYÜĞÜNÜN DOĞUSUNDA YAKLAŞIK 200 M. MESAFEDA YER ALMAKTADIR. HÖYÜK, ÜZERİNDE İNŞA EDİLMİŞ MEVCUT KONUTLAR VE ETRAFININ TARIM ARAZİSİ OLARAK KULLANILMASI NEDENİYLE BÜYÜK TAHRİBATA UĞRAMIŞTIR. HÖYÜK ÜZERİNDE VE ETEĞİNDEKİ TARIM ARAZİLERİNDE ESKİ VE ORTA TUNÇ ÇAĞLARINA AİT ÇOK SAYIDA SERAMİK PARÇASI İLE OBSİDİYEN PARÇASINA RASTLANMIŞTIR.					
ŞİMDİKİ TEHLİKELER : Üzerinde konutların yer alması ve tarımsal amaçlı kullanım.					
ŞİMDİKİ DURUM :					
SİT POTANSİYELİ : 2.derece arkeolojik sit			KORUMA DERECESİ : 2.derece arkeolojik sit		
ŞİMDİKİ KORUMA : Korumasız			HAZIRLAYANLAR: Zeynep ÖZDEMİR Uzman (Arkeolog) <i>[Signature]</i>		
ÖNERİLEN KORUMA : 2.derece arkeolojik sit alanı olarak tescili			Fatih ÇAPAR Sanat Tarihçisi 30.05.2014 <i>[Signature]</i>		
YAYIN DİZİSİ :			KONTROL EDEN: Mehmet YILDIZ Bölge Koruma Müdürü <i>[Signature]</i>		
GÖZLEMLER :			K. K. V. K. B. K. KARARLARI		
 Mehmet YILDIZ Bölge Koruma Müdürü			No:/...../2014 / /2014 / /2014		
Kayseri Kültür Varlıklarının Koruma Bölge Kurulunun 18.09.2014 Gün ve 1232 Sayılı karar ekidir.			REVİZYON : K. K. V. K. B. K. ONAYI : 18/09 /2014 <i>[Signatures]</i>		
					
					
6 DERECELİK ED50 KOORDİNAT			3 DERECELİK ED50 KOORDİNAT		
NoktaNo	Y	X	NoktaNo	Y	X
1	725531.00	4245044.00	1	463259.69	4243675.14
2	725533.00	4245070.00	2	463262.53	4243701.05
3	725553.00	4245096.00	3	463283.36	4243726.39
4	725583.00	4245096.00	4	463313.34	4243725.41
5	725603.00	4245084.00	5	463332.93	4243712.77
6	725612.00	4245065.00	6	463341.31	4243693.49
7	725612.00	4245035.00	7	463340.33	4243663.52
8	725554.00	4245020.00	8	463281.89	4243650.41
9	725576.00	4245059.00	9	463305.14	4243688.67
10	725594.00	4245018.00	10	463321.80	4243647.11
II. DERECE ARKEOLOJİK SİT ALANI					
KAYSERİ KÜLTÜR VARLIKLARINI KORUMA BÖLGE KURULU					



Handwritten signatures and initials in blue ink.