



T.C.

**KÜLTÜR VE TURİZM BAKANLIĞI**  
**Aydın Kültür Varlıklarını Koruma Bölge Kurulu Müdürlüğü**

SAYI : 52623597-20.16.13- 3345  
KONU: Denizli İli, Bozkurt İlçesi,  
Tümülüs Tescili.

AYDIN  
02 11.2014


**D.G.Y.Y**

Özü yukarıda belirtilen konu hakkında Aydın Kültür Varlıklarını Koruma Bölge Kurulu tarafından alınan **31.10.2014** tarih ve **3239** sayılı karar ekte gönderilmektedir.

3386, 5226 ve 6498 sayılı yasalar, 648 sayılı Kanun Hükmündeki Kararname ile değişik 2863 sayılı Kültür Varlıklarını Koruma Kanununun 7 nci ile 10 uncu maddesine dayanılarak hazırlanan ve 13.3.2012 tarih ve 28232 sayılı Resmi Gazete’de yayınlanan “Korunması Gerekli Taşınmaz Kültür Varlıklarının Ve Sitlerin Tespit Ve Tescili Hakkında Yönetmelik” gereğince:

Tescil edilen korunması gerekli taşınmaz kültür varlıkları ile sit içerisinde kalan parsellerin tespiti, listelenmesi ile taşınmazların tapu kütüklerinin beyanlar hanesine konacak serhlere ilişkin iş ve işlemlerin söz konusu yönetmelik hükümleri doğrultusunda gerçekleştirilmesi ve sit tesciline ilişkin kararların Bakanlığımız internet sitesi ve Resmi Gazetede ayrıca yayınlanacağını bilmesi hususunda;

Bilgilerinizi ve gereğini arz/rica ederim.

  
**Mehmet YILMAZ**  
Bölge Kurulu Müdürü

- EKLER:** 1. Karar ( 1 Adet )  
2. Sit Haritası (1 Adet )  
3. Tescil Fişi (2 Adet)

**Dağıtım**

**Gereği :**

- Denizli Büyükşehir Belediye Başkanlığı
- Denizli İl Kültür ve Turizm Müdürlüğü
- Denizli Kadastro Müdürlüğü
- Denizli Müzesi Müdürlüğü
- Denizli Valiliği  
(Çevre ve Şehircilik İl Müdürlüğü)
- Bozkurt Kaymakamlığı
- Bozkurt Kaymakamlığı  
(Tapu Müdürlüğü)
- Bozkurt Belediye Başkanlığı

**Bilgi :**

- Kültür ve Turizm Bakanlığı  
(Yatırım ve İşletmeler Genel Müdürlüğü)
- Kültür Varlıkları ve Müzeler Genel Müdürlüğü  
(Kurullar Dairesi Başkanlığı)  
(Emlak Dairesi Başkanlığı)  
(Kazılar Dairesi Başkanlığı)
- İlbank A.Ş Genel Müdürlüğü
- Çevre ve Şehircilik Bakanlığı  
(Mekansal Planlama Genel Müdürlüğü)

Ö ALTUNTAŞ 



T.C.

**KÜLTÜR VE TURİZM BAKANLIĞI  
AYDIN KÜLTÜR VARLIKLARINI  
KORUMA BÖLGE KURULU  
KARAR**

TOPLANTI TARİHİ VE NO : 31.10.2014-81

20.16.13

KARAR TARİHİ VE NO : 31.10.2014-3239

Toplantı Yeri  
**AYDIN**

Denizli İli, Bozkurt İlçesi, Çambaşı Mahallesinde bulunan, Çambaşı Tümülüs'ünün tesciline ilişkin; Maden İşleri Genel Müdürlüğü'nün 01.07.2014 tarih ve 254175 sayılı yazısı, Denizli Valiliği, İl Kültür ve Turizm Müdürlüğü'nün 05.05.2014 tarih ve 2125 sayılı yazısı, Denizli Müzesi Müdürlüğü Uzmanlarının 30.04.2014 tarihli raporu, Aydın Kültür Varlıklarını Koruma Bölge Kurulu Müdürlüğü'nün 21.05.2014 tarih ve 1471 sayılı yazısı, okundu. Ekleri, konuya ilişkin bilgi ve belgeler incelendi. Yapılan görüşmeler sonunda;

Denizli İli, Bozkurt İlçesi, Çambaşı Mahallesinde bulunan, Çambaşı Tümülüs'ünün, 2863 sayılı Kültür ve Tabiat Varlıklarını Koruma Kanunu kapsamında korunması gerekli kültür varlığı özelliği gösterdiğinden karar eki 1/5000 ölçekli harita üzerinde gösterildiği şekliyle I. Derece Arkeolojik Sit olarak tescilinin uygun olduğuna karar verildi.

**ASLI GİBİDİR**

**Mehmet YILMAZ**  
**Bölge Kurulu Müdürü**

**BAŞKAN**  
Prof. Dr. Celal ŞİMŞEK  
İMZA

**BAŞKAN YARDIMCISI**  
Bahadır DİKMEN  
İMZA

ÜYE  
Prof. Dr. Aslı SARAÇOĞLU  
İMZA

ÜYE  
Yrd. Doç. Dr. Saim CİRTİL  
İMZA

ÜYE  
Dr. Levent ÜNVERDİ  
**BULUNMADI**

ÜYE  
Hasan YAVUZ  
İMZA

ÜYE

ÜYE  
Şükran TEZEL  
İMZA

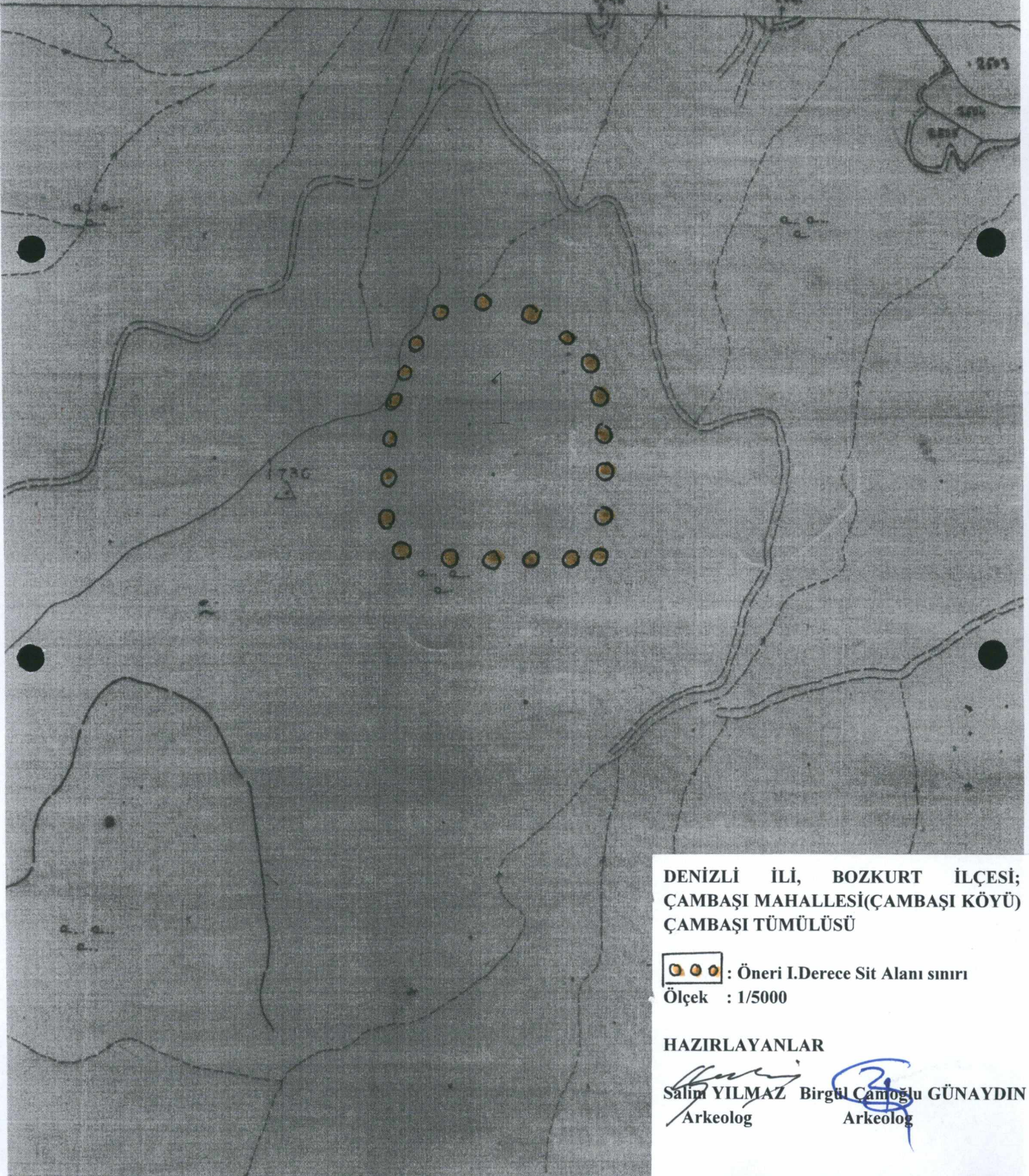
ÜYE  
Rabia KADIOĞLU KEYSAN  
Denizli Büyükşehir Belediye  
Başkanlığı  
İMZA

ÜYE  
Bozkurt Belediye Başkanlığı  
**BULUNMADI**

ÜYE  
H. Hüseyin BAYSAL  
Denizli Müze Müdürü  
İMZA

# DENİZLİ-M23-d-01-a

DENİZLİ-M23-a-21-d



DENİZLİ İLİ, BOZKURT İLÇESİ;  
ÇAMBAŞI MAHALLESİ(ÇAMBAŞI KÖYÜ)  
ÇAMBAŞI TÜMÜLÜSÜ

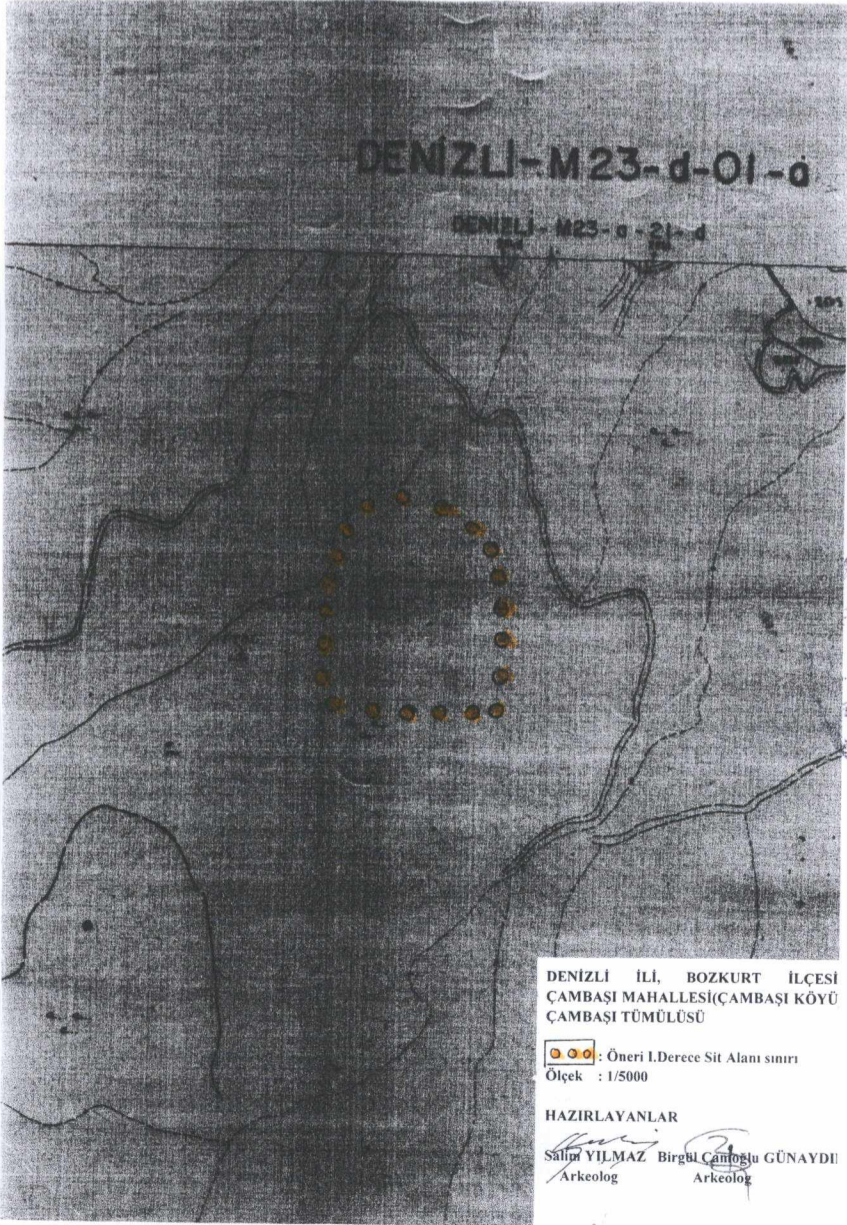
 : Öneri I.Derece Sit Alanı sınırı  
Ölçek : 1/5000

HAZIRLAYANLAR

 Salim YILMAZ  Birgül Camoğlu GÜNAYDIN  
Arkeolog Arkeolog

AVRUPA KONSEYİ	DOĞAL VE KÜLTÜREL VARLIKLARI KORUMA ENVANTERİ	D.K.V.K.E.	ENVANTER NO:
T Ü R K İ Y E	KÜLTÜR VARLIKLARI VE MÜZELER GENEL MÜDÜRLÜĞÜ	S İ T	HARİTA NO:
İLİ: DENİZLİ	MAHALLE KÖY ÇAMBAŞI MAH.	KADASTRO ADA-PARSEL:	
	İLÇESİ: BOZKURT VEYA MEVKİİ	PAFTA: M23-d-01-a	
ADI: ÇAMBAŞI TÜMÜLÜSÜ			
GENEL TANIM : İlimiz Bozkurt ilçesi, Çambaşı Mahallesi'nin (Çambaşı Köyü) 1-1,5km güneyinde yer almaktadır. Batısı düzlük ve çayırılık, doğusu ve kuzeyi dik yamaçlıdır. 1995 yılında müdürlüğümüz tarafından kurtarma kazısı gerçekleştirilmiş olup mezarın mimari yapısı ortaya çıkarılmıştır. Mezar dramos, ön oda ve asıl oda olmak üzere üç mekandan oluşmuştur. Dramos, 235X160cm ebatında olup duvarları üç sıra taş ile örülmüştür ve tabanı ham topraktır. Ön oda; 300X210cm ebatındadır. Taban, tavan ve taşıyıcı duvar üzerinde kireç harç ile sıva yapılmıştır. Mezar odası 300X300cm ebatında olup tonoz örtülü tavanın yüksekliği 200cm dir. Mezar duvarlarında psude-isodomos örgü tekniği kullanılmış olup kullanılan örgü tekniği ve tümülüsün çevresinde tespit edilen seramik parçaları ile tümülüs; Geç Hellenistik ve Erken Roma Dönemine tarihlenmektedir. Dromosun üst tabakasında kremasyon alanı tespit edilmiştir. Ayrıca tümülüsün kuzey batısında yamaca doğru Roma Dönemi Nekropol Alanı bulunmaktadır.			
ŞİMDİKİ TEHLİKELER : Kaçak Kazılar			
ŞİMDİKİ DURUM : Kısmen tahrip olmuş			
SİT POTANSİYELİ : I. Derece Arkeolojik	KORUMA DERECESİ : HAZIRLAYANLAR : 21/04/2014		
ŞİMDİKİ KORUMA : Yok	Sahin YILMAZ Arkeolog Birgül GÜNAYDIN Arkeolog		
ÖNERİLEN KORUMA : I.Derece Arkeolojik Sit	KONTROL EDEN : 21/04/2014 H.Hüseyin BAYSAL Müze Müdürü		
YAYIN DİZİNİ : Şimşek, C., "Çambaşı Tümülü", MKKS, 1998 493-515	G.M.E.E.A.Y.K. KARARLARI NO:		
GÖZLEMLER : Tümülüs çevresinde kaçak kazı çukurları tespit edilmiştir. Alanın Nekropol Alanı olması sebebiyle ivedilikle koruma altına alınması gerekmektedir.	REVİZYON G.M.E.E.A.Y.K. ONAYI:		

HARİTALAR, FOTOĞRAFLAR :



15.04.2014 09:48