



T.C.

KÜLTÜR VE TURİZM BAKANLIĞI
İZMİR II NUMARALI KÜLTÜR VARLIKLARINI
KORUMA BÖLGE KURULU
KARAR

TOPLANTI TARİHİ VE NO : 25.06.2014-165

35.12/382

KARAR TARİHİ VE NO : 25.06.2014-4011

Toplantı Yeri
İZMİR

İzmir ili Menemen ilçesi Göktepe Mahallesi Çobaninyeri Mevkiinde bulunan alanın arkeolojik sit niteliği taşıdığına ilişkin İzmir II. Numaralı Kültür Varlıklarını Koruma Bölge Kurulu Müdürlüğünün 22.01.2014 tarihli ve 327 sayılı yazısı ve eki kurum görüşü haritası, 5177 sayılı kanun ile değişik 2863 sayılı Kanunun 7. Maddesi gereği iletilen kurum görüşleri; Kurul Müdürlüğü uzmanlarınca hazırlanan 24.06.2014 tarihli ve 744 sayı ile kayıtlı rapor okundu, ekleri incelendi, yapılan görüşmeler sonunda;

İzmir ili Menemen ilçesi Göktepe Mahallesi Çobaninyeri Mevkiinde bulunan, kararımız eki 1/2500 ölçekli kadastral pafta üzerinde sınırları belirlenen alanın I (birinci) Derece Arkeolojik Sit ve III (üçüncü) Derece Arkeolojik Sit olarak tescil edilmesine ve Ekli tescil fişinin uygun olduğuna, karar verildi.



T.C.

KÜLTÜR VE TURİZM BAKANLIĞI
İZMİR II NUMARALI KÜLTÜR VARLIKLARINI
KORUMA BÖLGE KURULU
KARAR

TOPLANTI TARİHİ VE NO : 25.06.2014-165

35.12/382

KARAR TARİHİ VE NO : 25.06.2014-4012

Toplantı Yeri
İZMİR

İzmir ili Menemen ilçesi Göktepe Mahallesi Çobaninyeri Mevkiinde bulunan ve İzmir II Numaralı Kültür Varlıklarını Koruma Bölge Kurulunun 25.06.2014 tarihli ve 4011 Sayılı Kararı ile I (birinci) Derece Arkeolojik sit ve III (üçüncü) Derece Arkeolojik Sit olarak sınırları belirlenen alanın Geçiş Dönemi Koruma Esasları ve Kullanma Koşullarının: belirlenmesi gerektiğine ilişkin Kurul Müdürlüğü uzmanlarınca hazırlanan 24.06.2014 tarihli ve 744 sayı ile kayıtlı rapor okundu. ekleri incelendi, yapılan görüşmeler sonunda;

İzmir ili Menemen ilçesi Göktepe Mahallesi Çobaninyeri Mevkiinde bulunan İzmir II Numaralı Kültür Varlıklarını Koruma Bölge Kurulunun 25.06.2014 tarihli ve 4011 Sayılı Kararı ile I (birinci) Derece Arkeolojik sit ve III. (üçüncü) Derece Arkeolojik Sit olarak sınırlarının belirlenen alanda yer alan taşınmazlara ilişkin Geçiş Dönemi Koruma Esasları ve Kullanma Koşullarının:

I.(birinci) Derece Arkeooljik Sit Alanında:

- Bilimsel amaçlı kazıların dışında hiçbir kazı yapılamaz.
- Resmi ve özel kuruluşlarca zorunlu durumlarda yapılacak altyapı uygulamaları için Müze Müdürlüğünün ve varsa Kazı Başkanının görüşüyle talep; Koruma Bölge Kurulunda değerlendirilmeden herhangi bir uygulamaya gidilemez.
- Taş, toprak, kum vb. alınmaz, kireç, taş, tuğla, mermer, kum, maden vb. ocaklar açılmaz, toprak, cüruf, çöp, sanayi atığı ve benzeri malzeme dökülemez.
- Ağaçlandırmaya gidilemez."

III. (üçüncü) Derece Arkeolojik Sit alanında:

- Kültür ve Tabiat Varlıklarını Koruma Yüksek Kurulu'nun 05.11.1999 tarihli ve 658 sayılı ilke kararı kapsamında Müze Müdürlüğünce gerçekleştirilerek sondaj kazıları sonucunda herhangi bir buluntuya rastlanılmaması halinde, ağaçlandırma ve zorunlu alt yapı hizmeti uygulamalarının Koruma Bölge Kurulundan izin alınması şartıyla gerçekleştirilmesi mümkündür.



T.C.

KÜLTÜR VE TURİZM BAKANLIĞI
İZMİR II NUMARALI KÜLTÜR VARLIKLARINI
KORUMA BÖLGE KURULU
KARAR

TOPLANTI TARİHİ VE NO : 25.06.2014-165

35.12/382

KARAR TARİHİ VE NO : 25.06.2014-4012

Toplantı Yeri
İZMİR

-Sondaj kazılarında herhangi bir buluntuya rastlanılmaması halinde üst ölçekli plan kararlarına, yürürlükteki mevzuat hükümlerine aykırı olmamak koşulu ile E (emsal)= 0.05 olmak, toplam yapı alanı büyüklüğü=250 m².yi geçmemek tek katlı olmak ve sit alanı öncesinde yürürlükte olan imar planı kararlarında öngörülmüş olan arazi kullanım kararları ile çelişmemek koşulu ile Kültür Varlıklarını Koruma Bölge Kurulu izni ile yapılaşmaya gidilebileceğine,

-Taş, toprak, kum vb. alınamaz, kireç, taş, tuğla, mermer, kum, maden vb. ocakları açılmaz, toprak, cüruf, çöp, sanayi atığı ve benzeri malzeme dökülemez.

-Taşınmaz kültür varlıklarının mahiyetine tesir etmeyecek şekilde Koruma Bölge Kurulundan izin almak koşuluyla birleştirme (tevhit) ve ayırma (ifraz) yapılabilecektir.

-648 sayılı KHK ile 5226-3386 sayılı Kanun ile değişik 2863 sayılı Yasanın 17. maddesi gereği hazırlanacak koruma amaçlı imar planının değerlendirilmek üzere Kurulumuza iletilmesine karar verildi.

4 276 000

4 276 000

4 276 000

513 250

513 500

513 750

4 275 750

4 275 750

4 275 750

513 250

513 500

513 750

4 275 500

4 275 500

513 250

4 275 250

4 275 250

513 250

513 500

MANİSA ASFALTI

T. LİK KAYALIK
TAPULAMA HARICI

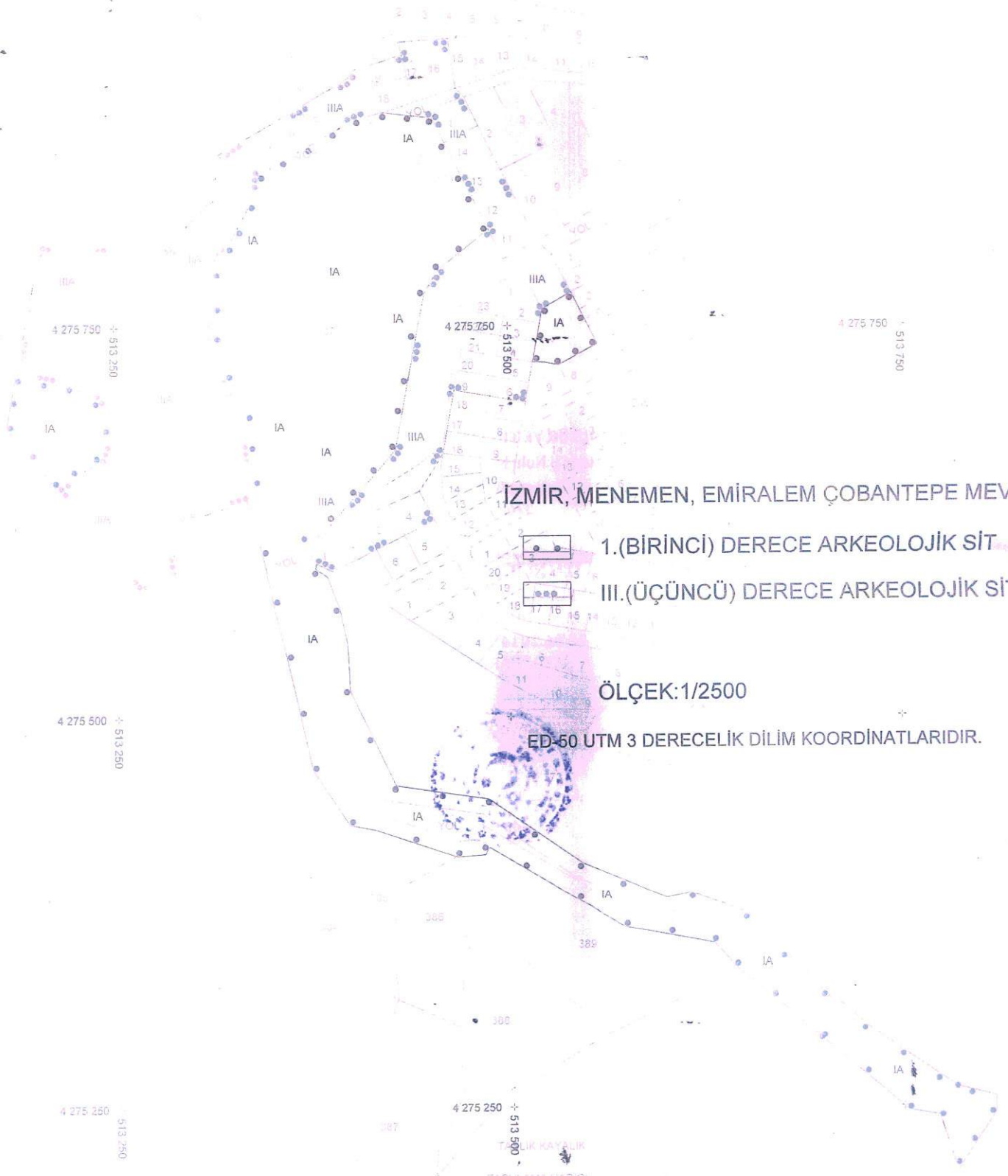
İZMİR, MENEMEN, EMİRALEM ÇOBANTEPE MEVKİ

1.(BİRİNCİ) DERECE ARKEOLOJİK SİT

III.(ÜÇÜNCÜ) DERECE ARKEOLOJİK SİT

ÖLÇEK:1/2500



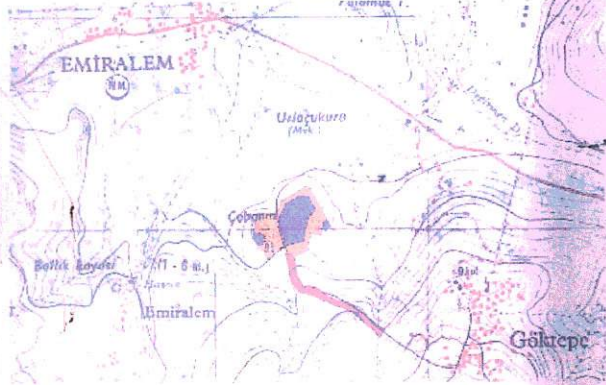
ED-60 UTM 3 DERECELİK DİLİM KOORDİNATLARIDIR.



AVRUPA KONSEYİ	KÜLTÜREL VARLIKLARI KORUMA ENVANTERİ	K.V.K.E.	S	I	T	ENVANTER NO	3	5	1	2	/	3	8	2
TÜRKİYE	KÜLTÜR VARLIKLARI VE MÜZELER GENEL MÜDÜRLÜĞÜ					HARİTA NO								
İLİ :	İzmir	İLÇESİ :	Menemen Emiralem	MAHALLE - KÖY VEYA MEVKİİ :	Göktepe	KADASTRO PAFTA :		ADA :		PARSEL :				
ADI :	Kale- Nekropol -Antik Yol													
GENEL TANIM : Söz konusu alan Göktepe merkezinin kuzey doğusunda Emiralem yerleşimin kuzey doğusunda yer alan tepe üzerinde Menemen Manisa asfaltının hemen bitişiğinde yer almaktadır. 1/25000 ölçekli topografik haritalarda mevki Çobanın tepe olarak adlandırılmaktadır.														
ŞİMDİKİ TEHLİKELER : Tarımsal Faaliyetler - kaçak kazılar -Yapılaşma														
ŞİMDİKİ DURUM : Tarla														
SİT POTANSİYELİ : I (Birinci) Derece Arkeolojik sit - III (üçüncü) Derece Arkeoloji Sit														
KORUMA DERECESİ														
HAZIRLAYANLAR : 24.02.2014 Tolga KOPARAL Arkeolog Mehmet Selman ARI Kült. Tur. Uzm. Şehir Plancısı														
ŞİMDİKİ KORUMA : Yok.														
ÖNERİLEN KORUMA : İlgili yerel yönetim ve güvenlik birimince alanın sık sık kontrolünün yapılması ve yerel halkın konuya ilişkin bilgilendirilmesi korumaya ilişkin ivedilikle alınması gereken önlemlerdir.														
KONTROL EDEN : Aytaç YALÇINKAYA Müdür														
YAYIN DİZİSİ : W. M. Ramsay, "Contributions to the History of Southern Aiolis", JUS 2 (1881), 44, 54, 271, 305 and Historical Geography of Asia Minor (1890), London, cf. also Syll., No. 455; Syll.3, No. 934.) G. Weber, BCH 16 (1892),...P1. XV111; H. Kiepert, Formal Orbis Antiqui IX. 4; J. Keil - A.von Premerstein, Bericht Ober Eine Reise In Lydien Und Der Sudlichen Aiolis, Denkschr. Ak. Wien LIII (1908) II. 95; RE VIII. 1 s. v. "Herakleia"; J. Keil, "Melampagos imSipylosgebirge", JOAI XVI (1913), 165 - 168. Doğer Ersin, "Some Boundary Stones in Southern Aiolis", Arkeoloji Dergisi III, İzmir, 1995														
KORUMA KURULU KARARLARI														
GÖZLEMLER : Göktepenin doğu bölümünden başlayarak Çobanın tepe olarak adlandırılan antik yerleşim merkezine ulaşan bir antik yol kalıntısı ile karşılaşmıştır. Kare ve dikdörtgen yassı blokların şekillendirilmesi ile oluşturulan yol yer yer tahrip olmuş ancak kimi bölümleri oldukça iyi korunmuştur. Kale tepe olarak Ramsay, Keil ve Doğer tarafından Lokalizasyonu verilen alanda değişik büyüklükte ve şekilde taşların polygonal biçimde (çok köşeli) örülmesiyle oluşturulmuş bir tahkimat yapısının temel izleri görülmüştür. Söz konusu duvar yapısı alanın kuzeyinde ana kaya üzerine şekillenmiş oturma düzlemi oluşturularak doğal yapıyı da tahkimatın bir parçası olarak değerlendirmiştir. Alanda yapılan yüzey araştırmaları ve tarımsal faaliyetler neticesinde yüzeyde çok fazla seramik buluntusu bulunmamasıyla birlikte Helenistik döneme tarihlenebilecek seramik parçaları alan içerisinde toplu halde bırakıldığı görülmektedir. Alanın doğu bölümünde anakaya içerisine oyularak şekillenmiş kuzeybatı güneybatı yönlü bir girişi bulunan kaçak kazılar ile açığa çıkarılmış bir mezar odası yer almaktadır. 210cmx200cmx120cm ölçülerinde kareye yakın tek odaya sismeli dış profilli 60cm x 78cm boyutlarında dromos sayılabilecek kısa bir kapıyla girilir. Mezar tabanında kapıya yakın açılmış 80cm x 100cm x 40cm ölçülerinde dikdörtgen planlı bir çukur vardır. Çukurun sağında ve solunda 200cm x 80cm x 200cm boyutlarında iki seki karşıda 40 cm x 30 cmx40 cm ölçülerinde bir basamak bulunmaktadır. İki klinenin birleştiği kapıdan ilk görülen duvarda ana kayanın dikdörtgen bir boşluk şeklinde işlendiği ve bu bölümde bir niş oluşturulduğu görülmektedir. Çobanın Tepenin hemen güney bölümünde ise Ana kayanın dikdörtgen biçiminde oyularak düzgün bir çukur oluşturulması ile meydana getirilmiş olan iki adet "basit khamosorion" mezar yer almaktadır. Söz konusu sahanın genelinde ise topografyanın teraslanarak oluşturulduğu tarım alanları yine antik dönem tarımsal teraslanmanın önemli bir örneği olarak korunması gerekmektedir														
REVİZYON														
KORUMA KURULU ONAYI														

HARİTALAR

FOTOĞRAFLAR





08/01/2014



08/01/2014



08/01/2014



08/01/2014




08/01/2014



08/01/2014



20/02/2014



20/02/2014



T.C.
KÜLTÜR VE TURİZM BAKANLIĞI
İzmir İl Nolu Kültür Varlıkları
Koruma Bölge Kurulu

İZMİR İL NOLU KÜLTÜR
VARLIKLARINI KORUMA
BÖLGE KURULU

UYE
UYE
UYE
UYE

25.06.2014
SAYILI KARAR EKİDİR



Tolga KARAR
Arkeolog