



T.C.

KÜLTÜR VE TURİZM BAKANLIĞI
İZMİR II NUMARALI KÜLTÜR VARLIKLARINI
KORUMA BÖLGE KURULU
KARAR

TOPLANTI TARİHİ VE NO : 27.06.2014-167

45.13/28

KARAR TARİHİ VE NO : 27.06.2014-4052

Toplantı Yeri
İZMİR

Manisa İli, Göl marmara ilçesi, Merkez Karakuyu Mevkii ve Ozanca Mahallesi Orta Mera Mevkiinde yer alan (Gedevre Çiftliği civarı), İzmir II. Numaralı Kültür Varlıklarını Koruma Bölge Kurulu Müdürlüğü'nün 04.03.2014 tarihli 896 sayılı yazısı ve eki kurum görüşü haritası; 5177 sayılı kanun ile değişik 2863 sayılı Kanunun 7. Maddesi gereği iletilen kurum görüşleri; Kurul Müdürlüğü uzmanlarınca hazırlanan 23.06.2014 tarihli ve 763 sayı ile kayıtlı rapor okundu, ekleri incelendi, yapılan görüşmeler sonunda;

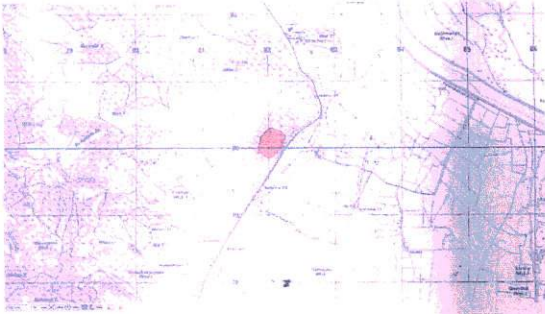
Manisa İli, Göl marmara ilçesi, Merkez Karakuyu Mevkii ve Ozanca Mahallesi Orta Mera Mevkiinde bulunan alanın (Gedevre Çiftliği civarı) kararımız eki 1/5000 ölçekli kadastral pafta üzerinde işaretlendiği şekli ile I. (Birinci) Derece Arkeolojik Sit olarak tescil edilmesine, karar verildi.


MANISA İLİ, GÖLMARMARA İLÇESİ, MERKEZ KARAKUYU
MEVKİİ VE OZANCA MAHALLESİ ORTA MERA MEVKİİ



| | | | | | | |
|---|--|---------------------------|---|-----------------|--------------------------|--------|
| AVRUPA KONS | KÜLTÜREL VARLIKLARI KORUMA ENVANTERİ | K.V.K.E. | SİT | ENVANTER NO | 45.13/28 | |
| TÜRKİYE | KÜLTÜR VARLIKLARI VE MÜZELER GENEL MÜDÜRLÜĞÜ | | | HARİTA NO | İzmir K18-d1 | |
| İL | İLÇESİ | MAHALLE - KÖY VEYA MEVKİİ | Merkez Karakuyu Mevkii ve Ozanca Mahallesi Orta Mera Mevkii (Gedure Çiftliği) | KADASTRO PAFTA | K 19- c2 | PARSEL |
| ADI | I.(Birinci) Derece Arkeolojik Sit | | | | | |
| <p>GENEL TANIM : Manisa ili, Gölçarmara ilçesi. Merkez Karakuyu Mevkii ve Ozanca Mahallesi Orta Mera Mevkiinde Marmara Gölü'nün batı-kuzeybatısında yaklaşık 65 m. yükseklikte yer almaktadır.Söz konusu alan ikinci binyıl tarihini, Asartepe ve Kızbacı Tepesi ile olan yapısal düzenleme benzerliğini;dairese! bir teras ve daha yüksekte bulunan ve savunma duvarı ile çevrili merkezin benzerliğinden dolayı önem taşımaktadır.Yaklaşık 1.2 hektar büyüklüğündeki bu alanın ulaşımının hangi yönden sağlandığı gibi diğcr yapısal düzen özellikleri belirgin değildir.Dairesel terasla çevrili olan merkezi alan güneybatı yönünde konumlanmış olup alanın en yüksek noktasında çeyrek çember biçiminde ve bununla güney ve batı yönünde kesişen kavisli bir terasla çevrelenmiştir.Yerleşimin ana girişinin büyük ihtimalle yerleşimin güneybatısında bulunan dik yamaç ve ana kaya çıkıntılarının yapılandırılarak savunma açısından güçlendirilerek doğal güvenli!li bir koridor oluşturulduğu, bu koridoru takiben rampa benzeri bir koridorun savunma duvarı veya kapılara dair bazı ipuçlarının bulunduğu dairese! bir teras ve merkezi alana yönelmekte olduğu görölmektedir.Yüzeyde M.Ö. II.Binden Roma Dönemine kadar tarihlenebilecek seramik parçaları, çatı kiremitleri, kaba mutfak kapları parçalarına rastlanmıştır.</p> | | | | | | |
| ŞİMDİKİ DURUM : | | | | | | |
| SİT POTANSİYELİ | I.(Birinci) Derece Arkeolojik Sit. | | | KORUMA DERESESİ | HAZIRLAYANLAR 23/05/2011 | |
| ŞİMDİKİ KORUMA | Korumasız | | | Ni!ifer GÖLLO | Arkeolog | |
| ÖNERİLEN KORUMA | Yakın çevredeki arkeolojik potansiyeli yoğun olan höyük, tümülüs, antik kentler gibi değişik dönem yerleşimler göz önüne alınarak bu alanda yapılacak bilimsel çalışmalar daha iyi sonuçların ve verilerin alınmasını sağlayacaktır. | | | Fuat KESKİN | Şehir Plancısı | |
| YAYIN DİZİSİ | Roosevelt ,C.H. and C.Luke.2009 "Central Lydia Archaeological Survey, 2007Results" Araştırma Sonuçları Toplantısı 26.3, 447 | | | KONTROL EDEN | Aytaç YALÇINKAYA | |
| GÖZLEMLER | Söz konusu işaretli alanın çevresindeki her türlü inşai ve fiziki faaliyetin kontrollü ve denetimli yapılması gerekmektedir. | | | Müdür V. | KORUMA KURULU KARARLARI | |
| | | | | REVİZYON | KORUMA KURULU ONAYI | |


K 19- c2





T.C.
KÜLTÜR VE TURİZM BAKANLIĞI
İzmir İl Nolu Kültür Varlıklarını
Koruma Bölge Kurulu
Müdürlüğü

İZMİR II NUMARALI
KÜLTÜR VARLIKLARINI
KORUMA BÖLGE KURULUNUN
27.6.2014 GÜN VE 4052
SAYILI KARAR EKİDİR



ASLI GIBİDİR
Aytaç YALÇINKAYA
Müdür V.

NEZARULLU
Arkeolog