



T.C.

KÜLTÜR VE TURİZM BAKANLIĞI
İZMİR II NUMARALI KÜLTÜR VARLIKLARINI
KORUMA BÖLGE KURULU
KARAR

TOPLANTI TARİHİ VE NO : 26.09.2014-178

45.02/457

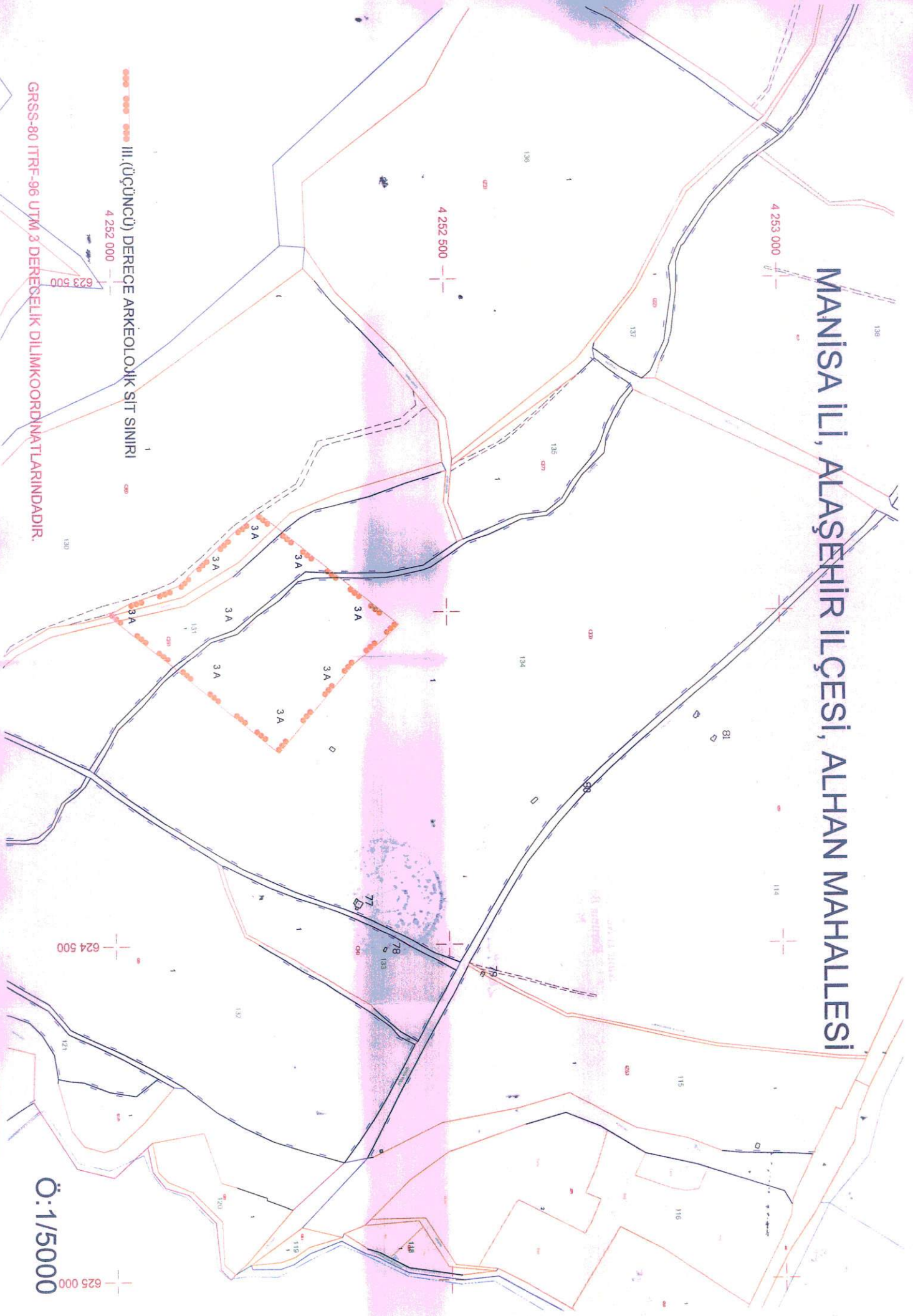
KARAR TARİHİ VE NO : 26.09.2014-4331

Toplantı Yeri
İZMİR

Manisa İli, Alaşehir İlçesi, Alhan Mahallesi'nde Zorlu Jeotermal Enerji Elektrik Üretim tarafından yapılması planlanan Alaşehir Jeotermal Enerji Santrali kapsamındaki kuyu alanlarından A8 numaralı sondaj alanının bulunduğu (eski 33), yeni 134 ada, 1 parsel numaralı taşınmaz ve çevresinde İzmir II Numaralı Kültür Varlıklarını Koruma Bölge Kurulu'nun 28.03.2014 tarihli ve 3650 sayılı ve 13.06.2014 tarihli ve 3970 sayılı kararları gereği Kurul Müdürlüğü uzmanlarınca gerçekleştirilen yerinde incelemede tespiti yapılan alan ile ilgili olarak, 5177 sayılı Kanunla değişik 2863 sayılı Kanunun 7. Maddesi kapsamında İzmir II Numaralı Kültür Varlıklarını Koruma Bölge Kurulu Müdürlüğü'nün 07.07.2014 tarihli ve 2745 sayılı dağıtımli yazısı ve ekleri gereği Kurulumuza iletilen Kurum görüş yazıları, konuya ilişkin Kurul Müdürlüğü uzmanlarınca hazırlanan 25/09/2014 tarih ve 1059 sayı ile kayıtlı rapor okundu, ekleri ve işlem dosyası incelendi. Yapılan görüşmeler sonunda;

Manisa İli, Alaşehir İlçesi, Alhan Mahallesi'nde bulunan alanın kararımız eki 1/5000 ölçekli kadastral haritada gösterildiği şekilde III. (Üçüncü) Derece Arkeolojik Sit olarak tesciline ve kararımız eki sit fişinin uygun olduğuna, karar verildi.

MANISA İLİ, ALAŞEHİR İLÇESİ, ALHAN MAHALLESİ



4 253 000

4 252 500

623 500

624 500

625 000

III. (ÜÇÜNCÜ) DERECE ARKEOLOJİK SİT SINIRI

GRSS-80 ITRF-96 UTM 3 DERECELİK DİLİMKOORDİNATLARINDADIR.

Ö: 1/15000

AVRUPA KONSEYİ	DOĞAL VE KÜLTÜREL VARLIKLARI KORUMA ENVANTERİ D.K.V.K.E.	SİT	ENVANTER NO	45.02/457	
TÜRKİYE	KÜLTÜR VARLIKLARI VE MÜZELER GENEL MÜDÜRLÜĞÜ		HARİTA NO		
İLİ : MANISA	İLÇESİ : ALAŞEHİR	MAHALLE - KÖY VEYA MEVKİİ : Alhan Mahallesi	KADASTRO PAFTA :	ADA	PARSEL
ADI :	III. (Üçüncü) Derece Arkeolojik Sit				

GENEL TANIM : Alan, Manisa ili, Alaşehir İlçesi, Alhan Mahallesi yerleşik alanının kuzeyindeki alanı kapsamaktadır. Alanda mevcut bağcılık amaçlı tarımsal faaliyetler devam etmekte olup jeotermal kaynak için açılan sondaj alanı bulunmaktadır.

ŞİMDİKİ TEHLİKELER : Kaçak kazılar ve tarımsal faaliyetler

ŞİMDİKİ DURUM :

SİT POTANSİYELİ : III. (Üçüncü) Derece Arkeolojik

KORUMA DERECESİ

HAZIRLAYANLAR

25.09.2014

Özlem GÜNDAY KOPARAL
Arkeolog

ŞİMDİKİ KORUMA :

ÖNERİLEN KORUMA : III. (Üçüncü) Derece Arkeolojik.

Elif MUTLU KILIÇ

Kült.ve Tur. Uzm. (Yük. Şehir Plancısı)

YAYIN DİZİSİ :

Kontrol Eden :

Aytaç YAKINCAYA
Müdür-V

GÖZLEMLER : Alan yüzeyinde antik döneme ait seramik, çati kiremidi, blok taşlar, tuğla parçaları yayılım göstermektedir. Ayrıca çok sayıda da kaçak kazı çukuru rastlanılmıştır. Alanın kuzeyinde jeotermal amaçlı açılan sondaj çukuru bulunmaktadır. Söz konusu sondaj çukurundan çıkan toprak içerisinde benzer nitelikli seramik ve kiremit parçaları bulunmaktadır. Sondaj çukurunun kuzeybatısında dolgu toprağın içerisinde atılı vaziyette, kabaralı, içi oyulmuş taş malzemenen yapılmış parça (mezar parçası?) görülmüştür.

Sondaj alanının güneybatısında toprak alımı suretiyle tahrip edilen alanın içerisinde harç kullanılarak oluşturulmuş duvar kalıntısına rastlanılmıştır, aynı alanda taban tuğlası olarak kullanıldığı düşünülen kiremit parçaları görülmüştür.

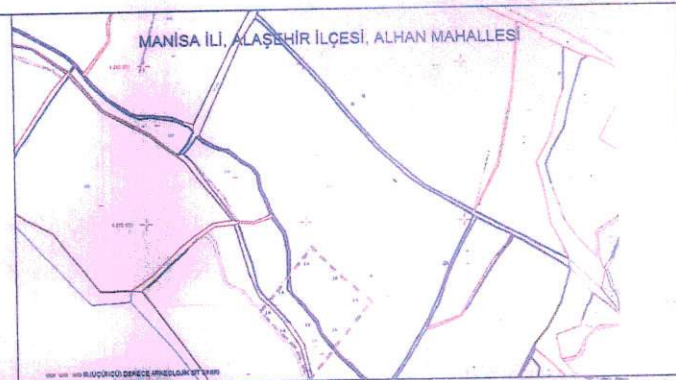
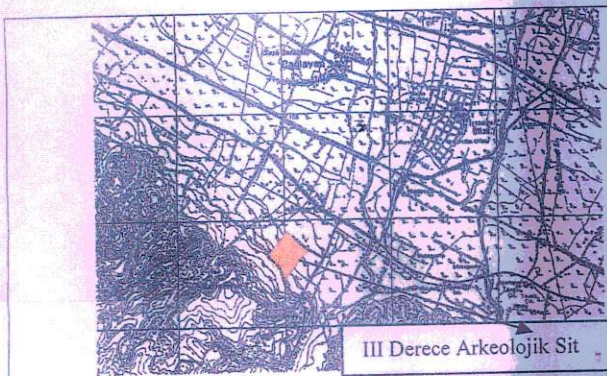
134 ada 1 parselin güneyindeki 131 ada 1 parsel numaralı taşınmaz yüzeyinde de Geç Roma Dönemine ait seramik parçaları görülmüştür. Ayrıca anılan taşınmaz içerisinde mimari parçalar (sütun parçası) görülmüş, El GPS cihazı ile yapılan ölçümlerde Y:623924, X: 4250673 koordinatlarında başka bir kaçak kazı noktası tespit edilmiştir. Bu kaçak kazı noktasındaki çukur içinde kesitte deforme edilmiş vaziyette antik duvar izine (mezar yapısına ait ?) rastlanılmıştır. Yaklaşık 2-3 m derinliğindeki çukurun kuru bitki dallarıyla kapatılmış olması sebebiyle duvarın formu net olarak anlaşılammıştır. Bölgede ileride bilimsel çalışmaların yapılması, arkeolojik kalıntıların açığa çıkarılması ve alanın niteliğinin belirlenmesi açısından yararlı olacaktır.

KORUMA KURULU KARARLARI

REVİZYON

KORUMA KURULU ONAYI

HARİTALAR, FOTOĞRAFLAR:







Yüzeyle ortaya çıkan buluntular



Mimari öğeler



KÜLTÜR VE TURİZM BAKANLIĞI
İzmir İl Nolu Kültür Varlıklarını
Koruma Bölge Kurulu
Müdürlüğü

İZMİR II NUMARALI
KÜLTÜR VARLIKLARINI
KORUMA BÖLGE KURULUNUN
26.07.2014 GÜN VE 4331
SAYILI KARAR EKİDİR



27

İzmir İl Nolu Kültür Varlıklarını
Koruma Bölge Kurulu
Müdürlüğü