



T.C.

KÜLTÜR VE TURİZM BAKANLIĞI
İZMİR II NUMARALI KÜLTÜR VARLIKLARINI
KORUMA BÖLGE KURULU
KARAR

TOPLANTI TARİHİ VE NO : 26.09.2014-178

45.02/484

KARAR TARİHİ VE NO : 26.09.2014-4333

Toplantı Yeri
İZMİR

Manisa ili, Alaşehir ilçesi, Horzumalayaka mahallesi hudutları içerisinde yer alan ve 2863 sayılı Kanun kapsamında tespit çalışmaları yapılan alanın tesciline ilişkin İzmir II Numaralı Kültür Varlıklarını Koruma Bölge Kurul Müdürlüğü'nün 26.05.2014 tarihli ve 2250 sayılı yazısı kapsamında iletilen Kurum görüşleri ve konuya ilişkin olarak Kurul Müdürlüğü uzmanlarınca hazırlanan 22.09.2014 tarihli, 23.09.2014 tarih ve 1051 sayı ile Müdürlük evrakına kayıtlı rapor okundu, yazıların ekleri ve işlem dosyası incelendi. Yapılan görüşmeler sonucunda;

Manisa ili, Alaşehir ilçesi, Horzumalayaka mahallesi hudutları içerisinde bulunan alanın, kararımız eki 1/2000 ölçekli kadastral haritada gösterildiği şekilde III. (üçüncü) Derece Arkeolojik Sit olarak tesciline, kararımız eki sit fişinin uygun olduğuna, karar verildi.

4 248 400 + 610 200

4 248 400 + 610 400

321

44

MANISA ALAŞEHİR HORIZUMALAYAKA MAHALLESİ

III. (ÜÇÜNCÜ) DERECE ARKEOLOJİK SİT SINIRI



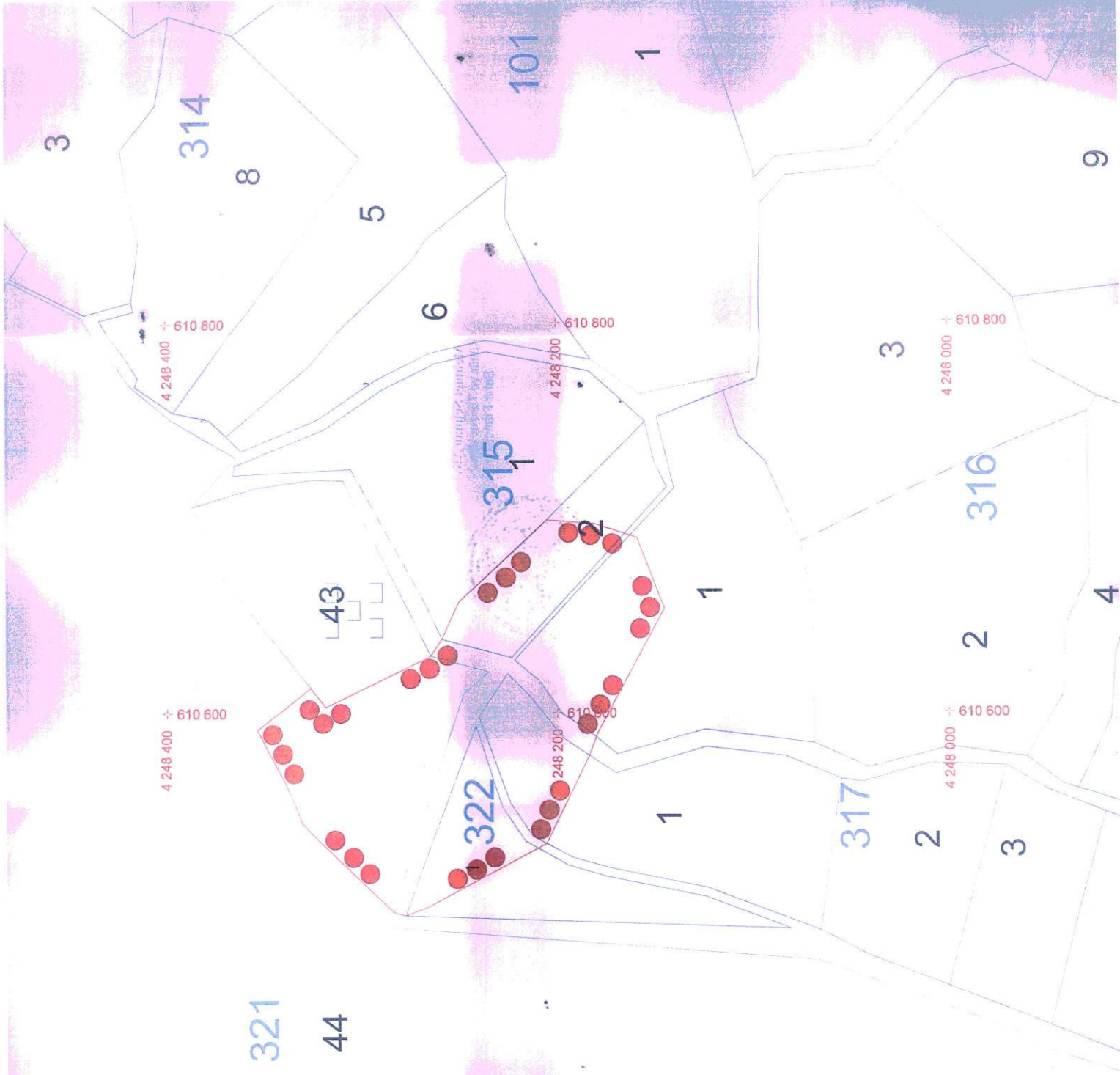
4 248 200 + 610 200



ED 50 UTM 3 DERECELİK DİLİM KOORDİNATLARDIR.

ÖLÇEK: 1/2000

4 248 000 + 610 200

4 248 000 + 610 400





I.C.
KÜLTÜR VE TURİZM BAKANLIĞI
İzmir İl Nolu Kültür Varlıklarını
Koruma Bölge Kurulu
Müdürlüğü

İZMİR II NUMARALI
KÜLTÜR VARLIKLARINI
KORUMA BÖLGE KURULUNUN
GÜN VE
SAYILI KARAR EKİDİR

EREN BAŞCI
Arkeolog

ASLI YILDIZ
Aytaç YALÇINKAYA
Müdür V.

AVRUPA KONSEYİ	DOĞAL VE KÜLTÜREL VARLIKLARI KORUMA ENVANTERİ D.K.V.K.E.		SİT	ENVANTER NO	45.02/484	
TÜRKİYE	KÜLTÜR VARLIKLARI VE MÜZELER GENEL MÜDÜRLÜĞÜ			HARİTA NO		
İLİ : MANİSA	İLÇESİ : ALAŞEHİR	MAHALLE - KÖY VEYA MEVKİİ : HORZUMALAYAKA MAHALLESİ	KADASTRO PAFTA :	ADA	PARSEL	
ADI : Arkeolojik Alan						
GENEL TANIM : Dedekavak tepenin güneybatı kesimi ile Çataloyuk sırtının güneydoğu kesimi arasında yapımı planlanan Horzumalayaka Göleti göl alanının güneybatısında ve eski köy mezarlığının güneyindeki küçük bir tepe üzerinde yer almaktadır.						
ŞİMDİKİ TEHLİKELER : Kaçak kazı yoluyla tahribat.						
ŞİMDİKİ DURUM : -						
SİT POTANSİYELİ : Arkeolojik			KORUMA DERECESİ			
ŞİMDİKİ KORUMA : -			HAZIRLAYANLAR			
ÖNERİLEN KORUMA : III. (üçüncü) Derece Arkeolojik.			Elif BAŞCI Arkeolog 22.09.2014 Mehmet Selman ARI Kültür ve Turizm Uzm.			
YAYIN DİZİSİ : -			KONTROL EDEN			
GÖZLEMLER : Eski köy mezarlığının güneyindeki küçük bir tepe üzerinde bulunan bu alanın göl alanına bakan batı ve merkez kesimlerinde çok sayıda kaçak kazı çukuru görülmektedir. Bu kesimlerde antik döneme ait mermer yapı elemanları ve şist orijinli taş levhalar göze çarpmakta, ayrıca seramik bulgular seçilebilmektedir. Alan içerisinden geçen toprak yolun zemini ve kenarlarında yoğun seramik bulgular açıkça görülmektedir. Seramik bulgular alanın güneydoğu kesiminde artış göstermektedir. Antik döneme ait pişmiş toprak çatı kiremidi, tuğla fragmentlerin yanısıra mezar tuğlası parçaları alanın hem yerleşim hem mezarlık özelliğini yansıtan örneklerdir. Horasan harcı ile tuğlanın bağını gösteren bir fragment de tespitler arasındadır.			Aytac YALÇINKAYA Müdür V.			
			REVİZYON			
			KORUMA KURULU ONAYI			

HARİTALAR, FOTOĞRAFLAR :
L20B4

