

T.C.
KÜLTÜR VE TURİZM BAKANLIĞI
Kayseri Kültür Varlıklarını Koruma Bölge Kurulu
KARAR

Toplantı no ve tarih : 93 -21.11.2014
Karar no ve tarih : 1310 -21.11.2014





Toplantı Yeri
KAYSERİ

Yozgat ili, Akdağmadeni İlçesi, Muşalikallesi (çalışkan) Köyünde bulunan, Muşalikallesi I.derece arkeolojik sit alanında kalan köy tüzel kişiliği adına ait mezarlığın bulunduğu 185 ada, 2 parsel numaralı taşınmazın tapu kaydına “kültür varlığıdır” şerhi verilmesi ve aynı alan içerisinde yer alan Ali ve Mahmut Çelebi türbelerinin taşınmaz kültür varlığı olarak tescil edilmesi hususunda Yozgat Valiliği, İl Kültür ve Turizm Müdürlüğü, Yozgat Müze Müdürlüğü’nün 31.03.2014 gün ve 337 sayılı yazısı, Konuya ilişkin görüşleri içeren, Kültür ve Turizm Bakanlığı, Yatırım ve İşletmeler Genel Müdürlüğü’nün 03.07.2014 gün ve 129185 sayılı, Yozgat Valiliği, Çevre ve Şehircilik İl Müdürlüğü’nün 30.06.2014 gün ve 2593 sayılı, Akdağmadeni Kaymakamlığı’nın 01.07.2014 gün ve 786 sayılı, Yozgat Valiliği, İl Kültür ve Turizm Müdürlüğü, Yozgat Müze Müdürlüğü’nün 03.07.2014 gün ve 790 sayılı yazısı, Enerji ve Tabii Kaynaklar Bakanlığı, Maden İşleri Genel Müdürlüğü’nün 26.08.2014 gün ve 25493 sayılı yazıları, Kayseri Kültür ve Tabiat Varlıklarını Koruma Bölge Kurulu’nun 10.07.2003 gün ve 3340 sayılı kararı, konuya ilişkin, Yozgat Müze Müdürlüğü uzmanlarının 28.03.2014 gün ve 45 sayılı raporu ve Kayseri Kültür Varlıklarını Koruma Bölge Kurulu Müdürlüğü uzmanlarının 13.05.2014 tarih ve 490 sayılı raporu okundu, raportörün açıklamaları dinlendi, dosyasındaki bilgi ve belgeler incelendi, yapılan görüşme sonucunda;

Yozgat ili, Akdağmadeni İlçesi, Çalıřkan Köyünde ve sit alanı dışında bulunan, tapunun 185 ada, 2 parsel numarasında, mülkiyeti köy tüzel kişiliği adına kayıtlı Ali Çelebi Türbesi ile aynı parsel numarasında ve I. derece arkeolojik sit alanı içerisinde yer alan Mahmut Çelebi Türbesinin, mimarisi, yapım tekniği, kullanılan malzeme, cephe özellikleri göz önüne alındığında 2863 sayılı yasanın 6. maddesi kapsamına giren özellikler taşıması nedeniyle I. grup korunması gerekli taşınmaz kültür varlığı olarak tescil edilmesinin uygun olduğuna; Kurulumuzun 10.07.2003 gün ve 3340 sayılı kararı ile I.derece Arkeolojik Sit alanı olarak tescil edilmiş olan Muşalikallesi sit alanı sınırının, Ali Çelebi Türbesini de içine alacak şekilde, kararımız eki 1/2000 ölçekli harita üzerinde koordinatlı olarak belirlendiği şekliyle genişletilmesinin uygun olduğuna, bu sınırlar içerisinde kalan 185 ada, 1,2 ve 25 parsel no’lu taşınmazlara I.derece Arkeolojik sit alanında kaldığına dair şerh verilmesi gerektiğine;

Tescil işlemlerinin 13.03.2012 tarih ve 28232 sayılı Resmi Gazetede yayımlanarak yürürlüğe giren “Korunması Gerekli Taşınmaz Kültür Varlıklarının ve Sitlerin Tespit ve Tescili Hakkında Yönetmelik” gereği ilgili kurumlar tarafından işlem yapılmasına ve bu alanda geçiş dönemi koruma esasları ve kullanma şartlarının Kültür Varlıklarını Koruma Yüksek Kurulu’nun 05.11.1999 gün ve 658 sayılı ilke kararının I. Derece Arkeolojik Sitler, Koruma ve Kullanım Koşullarında belirtildiği gibi olduğuna; alana ilişkin ilgili kurum tarafından ivedilikle Koruma Amaçlı İmar Planı hazırlanması gerektiğine karar verildi.

ASLI GİBİDİR

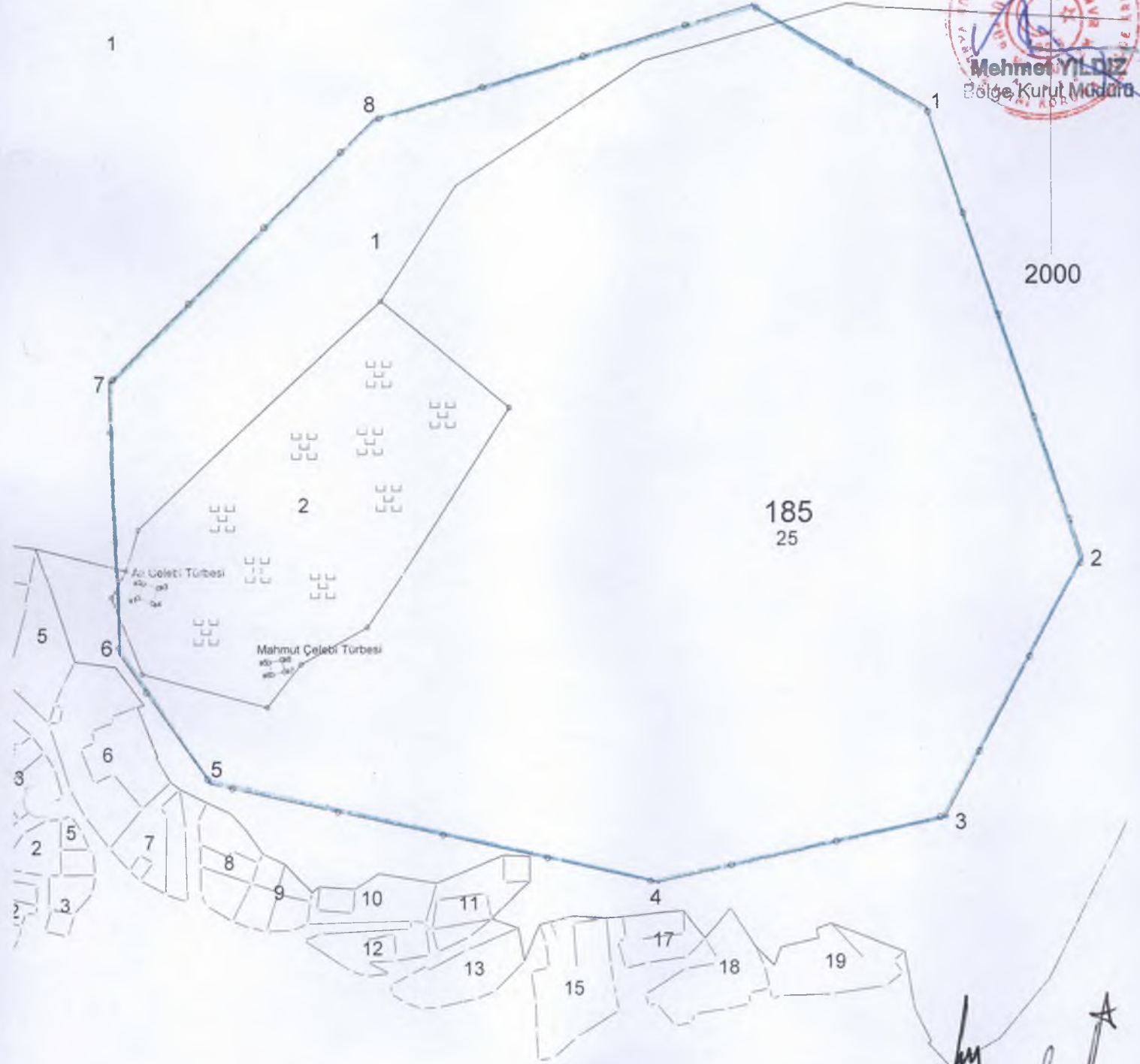
AVRUPA KONSEYİ	DOĞAL VE KÜLTÜREL VARLIKLARI KORUMA ENVANTERİ	D.K.V.K.E	ENVANTER NO												
TÜRKİYE	KÜLTÜR VARLIKLARI VE MÜZELER GENEL MÜDÜRLÜĞÜ	ANIT	HARİTA NO												
İLİ: YOZGAT	İLÇESİ: AKDAĞMADENİ	MAHALLE /KÖY: ÇALIŞKAN (Muşalikalesi) Köyü VEYA MEVKİİ:	KORUMA DERECESİ:	ANITSAL	1x 2 3										
CADDE / SOKAK	KADASTRO	ADA : 185		ÇEVRESEL	1 2 3										
ADI: MAHMUT ÇELEBİ TÜRBE	YAPTIRAN:	YAPAN:	MİMARİ ÇAĞI(ÜSLUP):	15.Yüzyıl											
GENEL TANIM:	KİTABE:		VAKFIYE:												
<p>Mahmut Çelebi Türbesi ise Kalenin batı eteğinde Ali Çelebi Türbesinin batısında yer almaktadır. Türbenin kubbesi tamamen, kuzey duvarı yarıya kadar, ayakları ve mezar odası yer yer yıkık vaziyettedir. Kare planlı türbe Ali Çelebi Türbesine nazaran daha büyüktür ve inşasında daha fazla devşirme malzeme kullanılmıştır. Yalnız kuzey tarafı duvarla kapatılmış olan türbenin ayakları birbirine bağlayan kemerlerden yalnız doğuya bakan kemer kalmıştır. Yıkık vaziyette bulunan mezar odasının üzeri ardıc ağaçları ile kapatılmıştır.</p>															
<table border="1"> <tr> <td>C</td> <td>FENA</td> <td>C</td> <td>C</td> <td>C</td> <td>C</td> <td>C</td> <td>C</td> <td>C</td> <td>ÖNEMLİ</td> </tr> </table>						C	FENA	C	C	C	C	C	C	C	ÖNEMLİ
C	FENA	C	C	C	C	C	C	C	ÖNEMLİ						
VAZİYET PLANI:															
															
GÖZLEMLER:															
BUGÜNKÜ SAHİBİ			BAKIMINDAN SORUMLU OLMASI GEREKEN KURULUŞ:												
KÖY TÜZEL KİŞİLİĞİ			MÜLKİYET SAHİBİ												
YAPILAN ONARIMLAR:															
AYRINTILI TANIM:			TEKNİK	SU	ELEKTRİK	ISITMA	Kanalizasyon								
<p>Mahmut Çelebi Türbesi ise Kalenin batı eteğinde Ali Çelebi Türbesinin batısında yer almaktadır. Türbenin kubbesi tamamen, kuzey duvarı yarıya kadar, ayakları ve mezar odası yer yer yıkık vaziyettedir. Kare planlı türbe Ali Çelebi Türbesine nazaran daha büyüktür ve inşasında daha fazla devşirme malzeme kullanılmıştır. Yalnız kuzey tarafı duvarla kapatılmış olan türbenin ayakları birbirine bağlayan kemerlerden yalnız doğuya bakan kemer kalmıştır. Yıkık vaziyette bulunan mezar odasının üzeri ardıc ağaçları ile kapatılmıştır.</p>			BİLGİLER												
			ORJİNAL KULLANIMI:												
			TÜRBE												
			BUGÜNKÜ KULLANIMI:												
TÜRBE															
ÖNERİLEN KULLANIMI:															
TÜRBE															
HAZIRLAYANLAR:			Alper YILDIZ Recep TOK			Uzman Harita Mühendisi									
 <p>Mehmet YILDIZ Bölge Kurul Müdürü</p>			<p>Kayseri Kültür Varlıklarının Koruma Bölge Kurulunun 21.11.14..Gün ve 1310.Sayılı karar ekidir.</p>												
YAYIN DİZİNİ:			EKLER	KONTROL EDEN:		13.05.2014									
			RAPOR	X	Dilek YALDIZ	Müdür V. 									
			FOTOĞRAF	X	K.K.T.V.K.B.K. ONAYI										
			RÖLEVE PROJESİ		NO.:	.../2014									
			RESTORASYON PROJESİ			.../2014									
			HARİTA (Kadastral)	X		.../2014									
			KROKİ												
			KİTABE	X	REVİZYON:	.../2014									
			VAKFIYE		K.K.T.V.K.B.K. KARARLARI										
			İMAR PLANI	X											



A J M P.

Kayseri Kùltür Varlıklarının
Koruma Bölge Kurulunun
26.11.2014..Gün ve 1310.Sayıli
karar ekidir.

185 ada 1-2 ve 25 numaralı parsellerin bir kısmını kapsamaktadır.
İ35c02b1b-1c-2d ve 135c02b paftalarının içerisinde kalmaktadır.



NoktaNo	Y	X
a1	485944.976	4401115.240
a2	485947.119	4401120.468
a3	485952.375	4401118.596
a4	485950.276	4401113.372
a5	485992.436	4401092.259
a6	485993.592	4401087.947
a7	485998.018	4401089.000
a8	485997.066	4401093.298

NoktaNo	Y	X
1	486225.840	4401287.960
2	486281.530	4401129.060
3	486232.460	4401037.680
4	486129.750	4401014.480
5	485971.790	4401049.420
6	485938.330	4401095.550
7	485935.520	4401190.670
8	486029.650	4401283.540

Handwritten signature and stamp of Mustafa KARSLIOGLU, Tekniker.