

T.C.
KÜLTÜR VE TURİZM BAKANLIĞI
Kayseri Kültür Varlıklarını Koruma Bölge Kurulu

KARAR








Toplantı no ve tarih : 95 - 19.12.2014
Karar no ve tarih : 1350 -19.12.2014

Toplantı Yeri
KAYSERİ

Kayseri İli, Yeşilhisar İlçesi, Buget Mahallesinde bulunan kaya mezarlarının 1.derece arkeolojik sit alanı olarak ve su bendinin tek yapı ölçeğinde kültür varlığı olarak tescili istemine ilişkin Kayseri İl Kültür ve Turizm Müdürlüğünün 16.07.2014 gün ve 2298 sayılı yazısı, konuya ilişkin Kayseri Valiliği Çevre ve Şehircilik İl Müdürlüğünün 13.11.2014 gün ve 01189381 sayılı yazısı, Kayseri Valiliği İl Kültür ve Turizm Müdürlüğünün 19.11.2014 gün ve 3643 sayılı yazısı, Yeşilhisar Belediye Başkanlığının 17.11.2014 gün ve 1351 sayılı yazısı, Kültür ve Turizm Bakanlığı Yatırım ve İşletmeler Genel Müdürlüğünün 21.11.2014 gün ve 223355 sayılı yazısı, Kayseri Büyükşehir Belediye Başkanlığının 04.12.2014 gün ve 14404 sayılı yazısı, Enerji ve Tabii Kaynaklar Bakanlığı Maden İşleri Genel Müdürlüğünün 25.11.2014 gün ve 67298 sayılı yazısı, 12.12.2014 gün ve 1273 sayılı raportör raporu okundu, dosyasındaki bilgi ve belgeler incelendi, yapılan görüşme sonucunda;

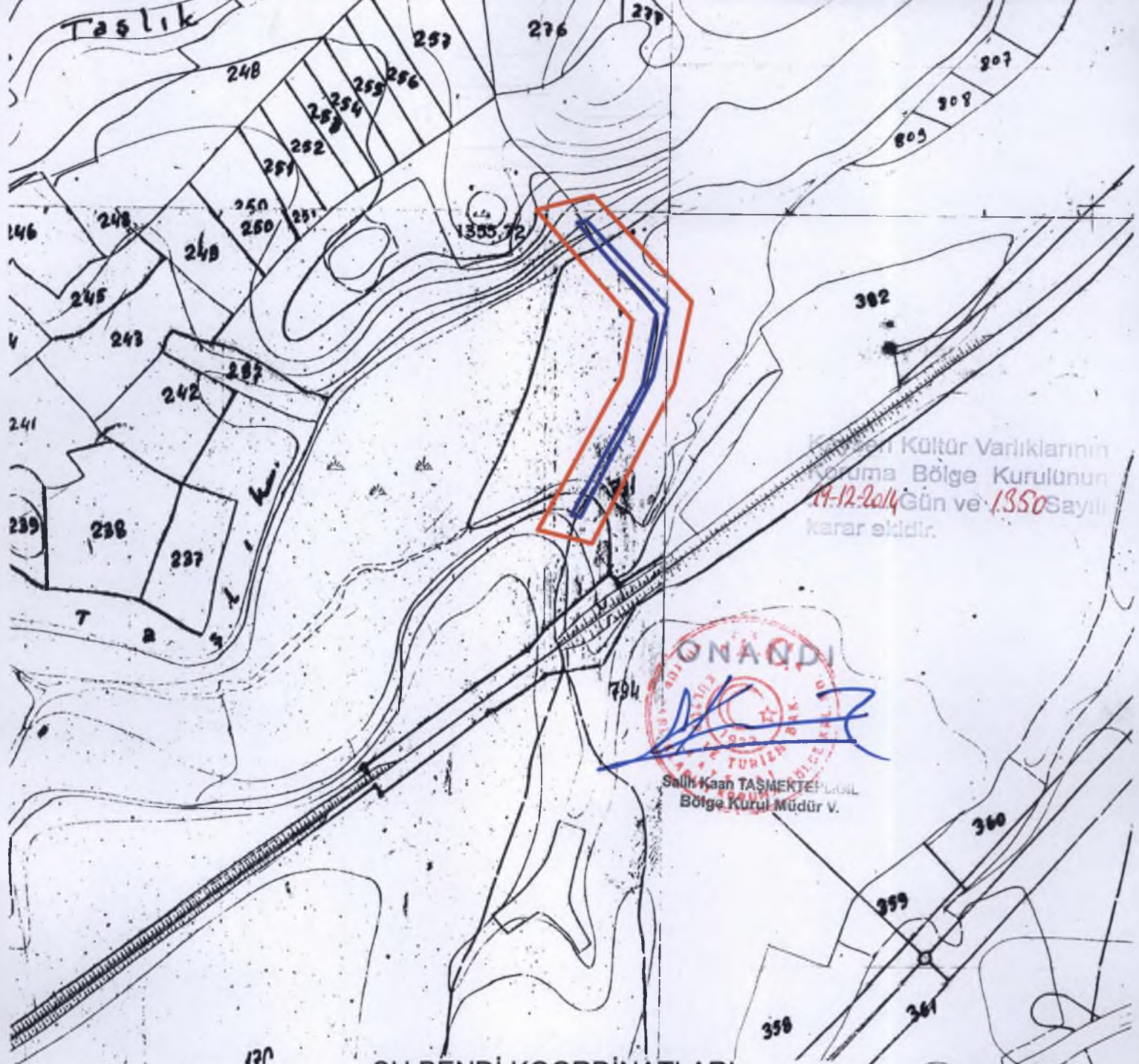
Kayseri İli, Yeşilhisar İlçesi, Buget Mahallesinde bulunan L345d01a01d pafta, 180,181,182, 233, 234, 247, 197, 198 parsellerde yeralan kaya mezarlarının, 2863 sayılı yasa kapsamına giren özellikler taşıması nedeniyle kararımız eki sit fişi üzerindeki haritada koordinatlı olarak işaretli alanın 1.derece arkeolojik sit alanı olarak tesciline ve söz konusu sit alanında Koruma Yüksek Kurulu'nun 05.11.1999 gün ve 658 sayılı ilke kararında belirtilen 1.derece arkeolojik sitlere ilişkin geçiş dönemi koruma esasları ve kullanma koşullarının geçerli olduğuna; Buget Mahallesinde bulunan L345d01a01d pafta, 791 parselde yeralan su bendinin tek yapı ölçeğinde kültür varlığı olarak tescil edilmesine; yapı grubunun I. Grup olarak belirlenmesine ve koruma alanının kararımız eki 1/5000 ölçekli haritada koordinatlı olarak işaretlendiği şekliyle uygun olduğuna karar verildi.

ASLI GİBİDİR

AVRUPA KONSEYİ	DOĞAL VE KÜLTÜREL VARLIKLARI KORUMA ENVANTERİ	D.K.V.K.E	ANIT		ENVANTER NO				
TÜRKİYE	KÜLTÜR VARLIKLARI VE MÜZELER GENEL MÜDÜRLÜĞÜ				HARİTA NO				
İLİ: KAYSERİ	İLÇESİ: YEŞİLHISAR	MAHALLE /KÖY: BUGET KÖYÜ VEYA MEVKİİ:			KORUMA DERECESİ:	ANITSAL	1 2 3		
SOKAK	KADASTRO		PAFTA: L34-d-01-a-01-d ADA : --		PARSEL: 791	ÇEVRESEL	1 2 3		
ADI: BUGET KÖYÜ SU BENDİ	YAPTIRAN:	YAPAN:	MİMARİ ÇAĞI (ÜSLUP):						
	YAPIM TARİHİ:	KİTABE:	VAKFIYE:						
GENEL TANIM: Su bendi, Buget köyünün yaklaşık 1,5 km. güneybatısında bulunmaktadır. Bent doğal koşullar ve insan eli ile üzerindeki düzgün kesme taşların alınması sonucu tahrip olmasına rağmen genel hatları ile ayakta durmaktadır. Dere yatağında su bulunmamasından su bendi şu anda herhangi bir işlev görmemektedir.									
KORUMA DURUMU	A İYİ B ORTA C FENA	TAŞIYICI YAPI	A DIŞ YAPI B C	A ÜST YAPI B C	A İÇ YAPI B C	A SÜSLEME B ELEMANLARI C	A RUTUBET B C	A YOK B İZİ VAR C ÖNEMLİ	
VAZİYET PLANI:						FOTOĞRAF:			
									
GÖZLEMLER: Bent duvarı çevresinde kaçak kazı çukurları ve duvarlarda tahribat mevcuttur.									
		Kayseri Kültür Varlıklarını Koruma Bölge Kurulunun 19-12-2014 Gün ve 1350.Sayı karar ekidir.							
BUGÜNKÜ SAHİBİ				BAKIMINDAN SORUMLU OLMASI GEREKEN KURULUŞ:					
YAPILAN ONARIMLAR:									
AYRINTILI TANIM: Buget köyünün yaklaşık 1,5 km. güneybatısında bulunan modern tren yolunun yaklaşık 200 m kuzeyinde, ovaya hakim bir su kaynağını çevreleyen ve bir kenarı yaklaşık 100 m diğer kenarı ise 200 m uzunluğunda olan hazine arazisi üzerinde kurulu bir duvar kalıntısıdır. Kuzeybatı güneydoğu yönünde 100 metre devam edip, yaklaşık 6 metre kesintiye uğrayan bent, kuzeydoğu yönünden güneydoğu yönüne doğru yaklaşık 150 metre devam etmektedir. Mevcut duvar kalıntısının en kalın olduğu bölüm 2.7 m., en dar olduğu bölüm 2 m olup, yaklaşık 4 m yüksekliğe sahiptir. Duvar yapısında malzeme olarak düzgün kesme taş, düzgün olmayan taş ve horasan harcı bir arada görülmesi nedeni ile yapı muhtemelen farklı dönemlerde tadilatlar geçirmiş olmakla birlikte Doğu Roma Döneminde yapılmış olduğu düşünülmektedir.					TEKNİK	SU	ELEKTRİK	ISITMA	Kanalizasyon
					ORJİNAL KULLANIMI:				
					SU BENDİ				
					BUGÜNKÜ KULLANIMI:				
					ÖNERİLEN KULLANIMI:				
					HAZIRLAYANLAR:				
					GÖKHAN YILDIZ ARKEOLOG 				
					ALİ ÜVEYİK ARKEOLOG 				
					ALİ HAYDAR ATALAR ARKEOLOG 				
YAYIN DİZİNİ:					KONTROL EDEN:				
EKLER					GÜLNAZ SAVRAN MÜDÜR 				
RAPOR X					K.K.T.V.K.B.K. ONAYI				
FOTOĞRAF X					NO.: .../.../2014				
RÖLEVE PROJESİ					.../.../2014				
RESTORASYON PROJESİ					.../.../2014				
HARİTA (Kadastral) X					REVİZYON: .../.../2014				
KROKI					K.K.T.V.K.B.K. KARARLARI				
KİTABE									
VAKFIYE									
İMAR PLANI									



Handwritten blue ink markings, possibly a signature or a set of initials, located at the bottom right of the page.



Kültür Varlıklarının
Yerleşme Bölge Kurulunun
19-12-2014 Gün ve 1350 Sayılı
kararıdır.

ONANDI
S. K. TAŞMERTEN
Bölge Kurul Müdürü v.

SU BENDİ KOORDİNATLARI

NoktaNo	Y	X	NoktaNo	Y	X
1	677285.064	4232711.912	1	414641.737	4232915.043
2	677271.725	4232637.585	2	414626.995	4232841.179
3	677232.434	4232693.312	3	414588.527	4232898.156
4	677224.491	4232642.749	4	414578.949	4232847.872
5	677193.893	4232803.210	5	414553.563	4233009.256
6	677202.819	4232493.881	6	414552.462	4232699.769
7	677153.925	4232504.434	7	414503.931	4232711.902
8	677143.139	4232788.759	8	414502.362	4232996.456

SU BENDİ SINIRI

KORUMA ALANI KOORDİNATLARI

NoktaNo	Y	X	NoktaNo	Y	X
1	677183.551	4232518.499	1	414534.000	4232725.000
2	677191.610	4232516.759	2	414542.000	4232723.000
3	677252.520	4232643.786	3	414607.000	4232848.000
4	677243.753	4232636.499	4	414598.000	4232841.000
5	677263.536	4232705.169	5	414620.000	4232909.000
6	677253.704	4232699.848	6	414610.000	4232904.000
7	677188.055	4232780.755	7	414547.000	4232987.000
8	677180.125	4232778.497	8	414539.000	4232985.000

KORUMA ALANI SINIRI

