

T.C.
KÜLTÜR VE TURİZM BAKANLIĞI
DİYARBAKIR KÜLTÜR VARLIKLARINI
KORUMA BÖLGE KURULU
KARAR

Toplantı Tarihi ve No. : 21.01.2015-108
Karar Tarihi ve No. : 21.01.2015-2885
Dosya No : 21.00/859

Toplantı Yeri
DİYARBAKIR



Diyarbakır İli, Merkez, Sur İlçesi, Karaçalı Köyü, tescilli Tilalo Höyüğü sınırlarında bulunan ve köyiçi mevki ile tapunun 244 nolu parseli üzerinde yer alan Güvercin Evlerinin (Boranhaneler) tescil talebine ilişkin; Diyarbakır Kültür Varlıklarını Koruma Bölge Kurulu Müdürlüğü'nün 23.01.2014 tarih ve 284 sayılı uzman raporu ile Diyarbakır Kültür Varlıklarını Koruma Bölge Kurulu'nun 17.09.2014 gün ve 2440 sayılı kararı okundu. Ekleri ve konuya ilişkin bilgi, belgeler incelendi. Yapılan görüşmeler sonunda;

Diyarbakır İli, Merkez, Sur İlçesi, Karaçalı Köyü, tescilli Tilalo Höyüğü sınırlarında bulunan ve köyiçi mevkiinde yer alan I.Nolu, II, Nolu, III Nolu ve IV Nolu Güvercin Evleri "Korunması Gerekli Taşınmaz Kültür Varlığı" özelliği gösterdiğinden, 2863 Sayılı Kanunu'nun Tespit ve Tescil ile ilgili 7. maddesi uyarınca tescilinin uygun olduğuna,

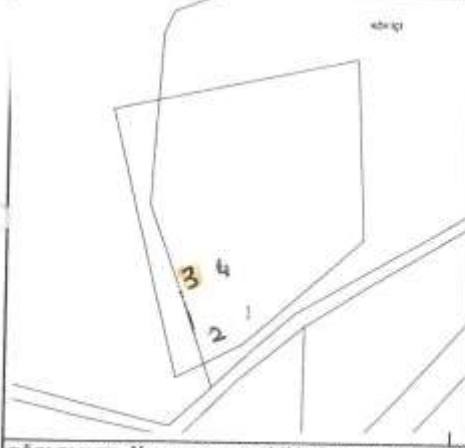
- Yapı grubunun II. grup yapı olarak belirlenmesine, karar verildi.

ASLI GİBİDİR

Mehriban KARAASLAN
Bölge Kurulu Müdürü

AVRUPA KONSEYİ	DOĞAL VE KÜLTÜREL VARLIKLARI KORUMA ENVANTERİ (D.K.V.K.E)		ENVANTER NO:
T Ü R K İ Y E	KÜLTÜR VARLIKLARI VE MÜZELER GENEL MÜDÜRLÜĞÜ	ANIT	HARITA NO:
İL: DİYARBAKIR	İLÇESİ: MERKEZ	MAHALLE/MEVKİ: Karaçalı Mah.(Köyü)	KORUMA DERECESİ
SOKAK VE KAPI NO:	KAD. :PAFTA: ADA: PARSEL:		ANITSAL 1 2 3 CEVRESEL 1 2 3
ADI :2 NOLU GÜVERCİN EVİ (BORANHANE)	YAPTIRAN:	YAPAN:	MİMARİ ÇAĞI:
	YAPIM TARİHİ:	KİTABE:	VAKFIYE:
GENEL TANIM: Diyarbakır kent merkezinin yaklaşık 8km. kuzeydoğusunda, Karaçalı Köyünün içerisinde, Diyarbakır-Silvan karayolunun kuzey (sol) yönünde yer almaktadır. Söz konusu 2 Nolu Güvercin Evi (Boranhane),dikdörtgen planlı olup, kerpiç malzemeden yapılmıştır. Koordinat: 37S 0615718 4201529			
KORUNMUŞLUK DURUMU: kötü	TAŞIYICI YAPI: kötü	CEPHE DURUMU: Kötü	ÖRTÜ DURUMU: Kötü
			İÇ YAPI DURUMU: Kötü
			BEZEME DURUMU: -
			RUTUBET DURUMU: -
			
GÖZLEMLER: Korunması gerekli kültür varlığı özelliği göstermektedir.			
BUGÜNKÜ SAHİBİ:		BAKIMINDAN SORUMLU OLAN:	
YAPILAN ONARIMLAR:			
AYRINTILI TANITIM: Güvercin Evleri (Boranhaneler), Diyarbakır kent merkezinin yaklaşık 8km. kuzeydoğusunda, Karaçalı Köyünün içerisinde, Diyarbakır-Silvan karayolunun kuzey (sol) yönünde yer almaktadır. Söz konusu 2 Nolu Güvercin Evi (Boranhane), tescilli Tilalo Höyüğü'nün sınırları içerisinde yer alıp, höyüğün batı eteklerinde yer almaktadır. Güvercin evlerinin duvarları kerpiç malzemeden yapılmış olup, çatısı toprak örtülü düz dam şeklinde yapıldığı anlaşılmıştır, ancak üst örtüsünün yer yer yıkık vaziyette olduğu tespit edilmiştir. Yapım tekniği olarak dikdörtgen formlu olarak yapılan güvercin evinin iç kısımları, ölmeli geçişlerle sağlanan kısımlarla örtülmüştür. Bir adet giriş kapısı mevcuttur. Diğer kapılarının kerpiç malzeme ile kapatıldığı görülmüştür.		TEKNİK BİLGİLER: ISITMA SİSTEMİ: KANALİZASYON: SU: ELEKTRİK:	
		ÖZGÜN KULLANIMI: Güvercin Evleri(Boranhane)	
		BUGÜNKÜ KULLANIMI: Kullanılmamakta	
		ÖNERİLEN KULLANIMI: Boranhane	
		HAZIRLAYANLAR:	
		İlhan YAVUZ-Arkeolog	
		Ahmet DEMİR-Arkeolog	
		Zeynep K.SAYLIK-Arkeolog	
		KONTROL EDEN: Mehriban KARASLAN Bölge Kurulu Müdürü	
YAYIN DİZİNİ:		TESCİL KARAR NO	
1-	EKLER:	KARAR TARİHİ	
2-	RAPOR	REVİZYON:	
3-	FOTOĞRAF		
4-	ROLÖVE PROJESİ		
	RESTORASYON PROJESİ		
	HARİTA		
	KROKİ		
	KİTABE		
	VAKFIYE		

AVRUPA KONSEYİ	DOĞAL VE KÜLTÜREL VARLIKLARI KORUMA ENVANTERİ (D.K.V.K.E)	ENVANTER NO:
TÜRKİYE	KÜLTÜR VARLIKLARI VE MÜZELER GENEL MÜDÜRLÜĞÜ	HARİTA NO:
İLİ: DİYARBAKIR	İLÇESİ: MERKEZ	MAHALLE/MEVKİ: Karaçalı Mah.(Köyü)
SOKAK VE KAPI NO:	KAD. :PAFTA: ADA: PARSEL:	KORUMA DERECESESİ
ADI :3 NOLU GÜVERCİN EVİ (BORANHANE)	YAPTIRAN:	YAPAN:
YAPIM TARİHİ:	KİTABE:	MİMARİ ÇAĞI:
GENEL TANIM: Diyarbakır kent merkezinin yaklaşık 8km. kuzeydoğusunda, Karaçalı Köyünün içerisinde, Diyarbakır-Silvan karayolunun kuzey (sol) yönünde yer almaktadır. Söz konusu 3 Nolu Güvercin Evi (Boranhane),dikdörtgen planlı olup, kerpiç malzemeden yapılmıştır. Koordinat: 37S 0615700 4201573		ANITSAL
KORUNMUŞLUK DURUMU: kötü	TAŞIYICI YAPI: kötü	CEPHE DURUMU: Kötü
ÖRTÜ DURUMU: Kötü	İÇ YAPI DURUMU: Kötü	BEZEME DURUMU: -
RUTUBET DURUMU: -		



GÖZLEMLER: Korunması gerekli kültür varlığı özelliği göstermektedir.

BUGÜNKÜ SAHİBİ:

BAKIMINDAN SORUMLU OLAN:

YAPILAN ONARIMLAR:

AYRINTILI TANITIM: Güvercin Evleri (Boranhaneler), Diyarbakır kent merkezinin yaklaşık 8km. kuzeydoğusunda, Karaçalı Köyünün içerisinde, Diyarbakır-Silvan karayolunun kuzey (sol) yönünde yer almaktadır. Söz konusu 3 Nolu Güvercin Evi (Boranhane), tescilli Tilalo Höyüğü'nün sınırları içerisinde yer alıp, höyüğün batı eteklerinde yer almaktadır. Güvercin evinin duvarları kerpiç malzemeden yapılmış olup, çatısı toprak örtülü düz dam şeklinde yapıldığı anlaşılmıştır ve üst örtüsünün diğer güvercin evlerine göre daha sağlam olduğu görülmüştür. Yapım tekniği olarak dikdörtgen formu olarak yapılmıştır. Bir adet giriş kapısı mevcuttur.

TEKNİK BİLGİLER:

ISITMA SİSTEMİ:	
KANALİZASYON:	
SU:	
ELEKTRİK:	

ÖZGÜN KULLANIMI: Güvercin Evleri(Boranhane)

BUGÜNKÜ KULLANIMI: Kullanılmamakta

ÖNERİLEN KULLANIMI: Boranhane

HAZIRLAYANLAR:

İlhan YAVUZ-Arkeolog

Ahmet DEMİR-Arkeolog

Zeynep K. SAYLIK-Arkeolog

KONTROL EDEN:

Mehriban KARAASLAN

Bölge Kurulu Müdürü

YAYIN DİZİNİ :

1-

2-

3-

4-

EKLER :

RAPOR

X

FOTOĞRAF

X

ROLÖVE PROJESİ

RESTORASYON PROJESİ

HARİTA

KROKI

KİTABE

VAKFIYE

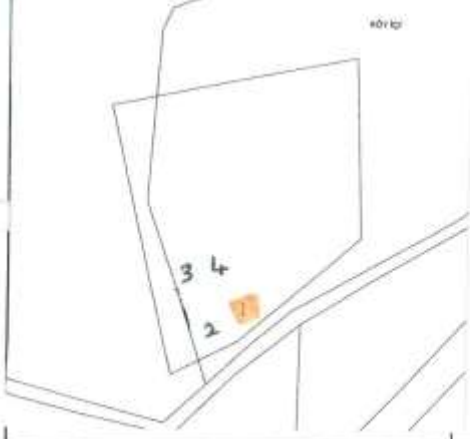

TESCİL:



KARAR NO

KARAR TARİHİ:

REVİZYON:

21.03.2025 2885

AVRUPA KONSEYİ	DOĞAL VE KÜLTÜREL VARLIKLARI KORUMA ENVANTERİ (D.K.V.K.E)		ENVANTER NO:
TÜRKİYE	KÜLTÜR VARLIKLARI VE MÜZELER GENEL MÜDÜRLÜĞÜ	ANIT	HARİTA NO:
İL: DİYARBAKIR	İLÇESİ: MERKEZ	MAHALLE/MEVKİ: Karaçalı Mah.(Köyü)	KORUMA DERECESİ
SOKAK VE KAPI NO:	KAD.: PAFTA: ADA: PARSEL:		ANITSAL 1 2 3 CEVRESEL 1 2 3
ADI : I NOLU GÜVERCİN EVİ (BORANHANE)	YAPTIRAN:	YAPAN:	MİMARİ ÇAĞI:
	YAPIM TARİHİ:	KİTABE:	VAKFIYE:
GENEL TANIM: Diyarbakır kent merkezinin yaklaşık 8km. kuzeydoğusunda, Karaçalı Köyünün içerisinde, Diyarbakır-Silvan karayolunun kuzey (sol) yönünde yer almaktadır. Söz konusu I Nolu Güvercin Evi (Boranhane),dikdörtgen planlı olup, kerpiç malzemeden yapılmıştır. Koordinat: 37S 0615741 4201546			
KORUNMUŞLUK DURUMU: kötü	TAŞIYICI YAPI: kötü	CEPHE DURUMU: Kötü	ÖRTÜ DURUMU: Kötü
		İÇ YAPI DURUMU: Kötü	BEZEME DURUMU: -
			RUTUBET DURUMU: -
			
GÖZLEMLER: Korunması gerekli kültür varlığı özelliği göstermektedir.			
BUGÜNKÜ SAHİBİ:		BAKIMINDAN SORUMLU OLAN:	
YAPILAN ONARIMLAR:			
AYRINTILI TANITIM: Güvercin Evleri (Boranhaneler), Diyarbakır kent merkezinin yaklaşık 8km. kuzeydoğusunda, Karaçalı Köyünün içerisinde, Diyarbakır-Silvan karayolunun kuzey (sol) yönünde yer almaktadır. Söz konusu I Nolu Güvercin Evi (Boranhane), tescilli Tilalo Höyüğü'nün sınırları içerisinde yer alıp, höyüğün batı eteklerinde yer almaktadır. Güvercin evlerinin duvarları kerpiç malzemeden yapılmış olup, çatısı toprak örtülü düz dam şeklinde yapıldığı anlaşılmıştır. Yapım tekniği olarak dikdörtgen formlu olarak yapılan Güvercin evinin iç kısımları, bölmeli geçişlerle sağlanan kısımlarla örtülmüştür. Bir adet giriş kapısı bulunmaktadır.		TEKNİK BİLGİLER: ISITMA SİSTEMİ: KANALİZASYON: SU: ELEKTRİK:	
		ÖZGÜN KULLANIMI: Güvercin Evleri(Boranhane)	
		BUGÜNKÜ KULLANIMI: Kullanılmamakta	
		ÖNERİLEN KULLANIMI: Boranhane	
		HAZIRLAYANLAR:	
		İlhan YAVUZ-Arkeolog	
		Ahmet DEMİR-Arkeolog	
		Zeynep K.SAYLIK-Arkeolog	
		KONTROL EDEN: Mehriban KARAASLAN Bölge Kurulu Müdürü	
YAYIN DİZİNİ :		TEŞCİL KARAR NO	
1-	EKLER :	KARAR TARİHİ	
2-	RAPOR	X	
3-	FOTOĞRAF	X	
4-	RÖLÖVE PROJESİ		
	RESTORASYON PROJESİ		
	HARİTA		
	KROKİ		
	KİTABE		
	VAKFIYE		
		REVİZYON:	

AVRUPA KONSEYİ	DOĞAL VE KÜLTÜREL VARLIKLARI KORUMA ENVANTERİ (D.K.V.K.E)		ENVANTER NO:
T Ü R K İ Y E	KÜLTÜR VARLIKLARI VE MÜZELER GENEL MÜDÜRLÜĞÜ	ANIT	HARİTA NO:
İL: DİYARBAKIR	İLÇESİ: MERKEZ	MAHALLE/MEVKİ: Karaçalı Mah.(Köyü)	KORUMA DERECESİ
SOKAK VE KAPI NO:	KAD. :PAFTA: ADA: PARSEL:		ANITSAL 1 2 3 CEVRESEL 1 2 3
ADI :4. NOLU GÜVERCİN EVİ (BORANHANE)	YAPTIRAN:	YAPAN:	MİMARİ ÇAĞI:
	YAPIM TARİHİ:	KİTABE:	VAKFIYE:
GENEL TANIM: Diyarbakır kent merkezinin yaklaşık 8km. kuzeydoğusunda, Karaçalı Köyünün içerisinde, Diyarbakır-Silvan karayolunun kuzey (sol) yönünde yer almaktadır. Söz konusu 4 Nolu Güvercin Evi (Boranhane),dikdörtgen, "L" planlı olup, kerpiç malzemeden yapılmıştır. Koordinat: 37S 0615718 4201578			
KORUNMUŞLUK DURUMU: kötü	TAŞIYICI YAPI: kötü	CEPHE DURUMU: Kötü	ÖRTÜ DURUMU: Kötü
			İÇ YAPI DURUMU: Kötü
			BEZEME DURUMU: -
			RUTUBET DURUMU: -
			
GÖZLEMLER: Korunması gerekli kültür varlığı özelliği göstermektedir.			
BUGÜNKÜ SAHİBİ:		BAKIMINDAN SORUMLU OLAN:	
YAPILAN ONARIMLAR:			
AYRINTILI TANITIM: Güvercin Evleri (Boranhaneler), Diyarbakır kent merkezinin yaklaşık 8km. kuzeydoğusunda, Karaçalı Köyünün içerisinde, Diyarbakır-Silvan karayolunun kuzey (sol) yönünde yer almaktadır. Söz konusu 4 Nolu Güvercin Evi (Boranhane), tescilli Tilalo Höyüğü'nün sınırları içerisinde yer alıp, höyüğün batı eteklerinde yer almaktadır. Güvercin evinin duvarları kerpiç malzemeden yapılmış olup, çatısı toprak örtülü düz dam şeklinde yapıldığı anlaşılmıştır, ve üst örtüsünde yer yer yıkılmaların olduğu görülmüş ancak sağlam vaziyettedir. Yapım tekniği olarak dikdörtgen, "L" formu olarak yapılmıştır. Bir adet giriş kapısı mevcuttur.		TEKNİK BİLGİLER: ISITMA SİSTEMİ: KANALİZASYON: SU: ELEKTRİK:	
		ÖZGÜN KULLANIMI: Güvercin Evleri(Boranhane)	
		BUGÜNKÜ KULLANIMI: Kullanılmamakta	
		ÖNERİLEN KULLANIMI: Boranhane	
		HAZIRLAYANLAR:	
		İlhan YAVUZ-Arkeolog	
		Ahmet DEMİR-Arkeolog	
		Zeynep K. SAKI-Arkeolog	
		KONTROL EDEN: Mehriban KARACAŞAN Bölge Kurulu Müdürü	
YAYIN DİZİNİ :		TESCİL KARAR NO:	
1-	EKLER :	KARAR TARİHİ:	
2-	RAPOR	X	
3-	FOTOĞRAF	X	
4-	RÖLÖVE PROJESİ		
	RESTORASYON PROJESİ		
	HARİTA		
	KROKI		
	KİTABE		
	VAKFIYE		
		REVİZYON:	