

T.C.
KÜLTÜR VE TURİZM BAKANLIĞI
Karabük Kültür Varlıklarını Koruma Bölge Kurulu
KARAR

Toplantı Tarihi ve No : 29.01.2015 133
Karar Tarihi ve No : 29.01.2015 2058

Toplantı Yeri
SAFRANBOLU


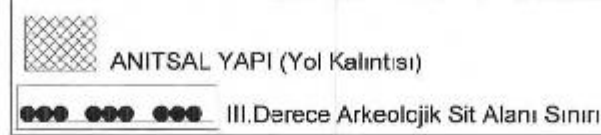
Karabük İli, Eflani İlçesi, Akören Köyü, Ören Mevkii, 132 ada, 72 parselde kayıtlı taşınmazda kayıtlı Roma Dönemi antik yol kalıntısı ve çevresinin 3.derece arkeolojik sit alanı olarak tescil edilmesi isteğini konu alan Karabük Kültür Varlıklarını Koruma Bölge Kurulu Müdürlüğü'nün 17.12.2014 gün ve 1157 sayılı raporu okundu, ekleri incelendi, yapılan görüşmeler sonucunda;

Karabük İli, Eflani İlçesi, Akören Köyü, Ören Mevkii, 132 ada, 72 parselde kayıtlı 42.67 metre eksen uzunluğuna sahip Roma Dönemi yol kalıntısının korunması gerekli taşınmaz kültür varlığı olarak tescil edilmesine, bununla beraber söz konusu alan ve çevresinin kararımız eki 1/2000 ölçekli haritada belirtildiği şekliyle 3.derece arkeolojik sit alanı olarak tescil edilmesine, Karabük Kültür Varlıklarını Koruma Bölge Kurulu Müdürlüğü'nce hazırlanan tescil fişinin onaylanmasına;

Bu alanlarda gerçekleştirilecek her türlü uygulamanın yürürlükte bulunan ilke kararları ve mevzuat çerçevesince yürütülmesi gerektiğine, Kültür ve Tabiat Varlıklarını Koruma Kanunu uyarınca, Koruma Amaçlı İmar Planı yapılıncaya kadar Arkeolojik sit alanlarına ilişkin yürürlükteki ilke kararlarında yer alan hususların geçiş dönemi koşulları olarak belirlenmesine karar verildi

İLİ : KARABÜK
İLÇE : EFLANI
KÖY : AKÖREN
ADA : 132
PARSEL : 72
NİTELİK : III.Derece Arkeolojik Sit ve Yol Kalıntısı

LEJANT



YOL KALINTISI KOORDİNE ÖZET ÇİZELGESİ

Projeksiyon : LTM 3 Derece Datum : ITRF 96 (GRS80 Elipsoidi)			Projeksiyon : UTM 3 Derece Datum : European 1950		
Nokta	Y	X	Nokta	Y	X
Y1	467060.14	509186.71	Y1	467277.73	497217.80
Y2	467060.25	509184.75	Y2	467232.27	497262.62
Y3	467060.52	509181.85	Y3	467233.65	497263.77
Y4	467060.86	509180.50	Y4	467235.63	497265.22
Y5	467071.33	509177.90	Y5	467235.25	497262.61
Y6	467075.23	509173.97	Y6	467042.81	497204.85
Y7	467076.24	509171.15	Y7	467045.81	497206.83
Y8	467072.12	509167.27	Y8	467049.16	497203.16
Y9	467074.23	509164.70	Y9	467051.25	497204.66
Y10	467028.52	509161.12	Y10	467053.69	497202.02
Y11	467028.41	509158.91	Y11	467055.49	497203.78
Y12	467028.45	509156.28	Y12	467057.27	497205.75
Y13	467028.48	509154.11	Y13	467059.25	497208.02
Y14	467028.51	509152.24	Y14	467061.33	497210.44
Y15	467028.57	509150.28	Y15	467063.25	497213.10
Y16	467028.45	509148.58	Y16	467065.47	497216.28
Y17	467029.77	509146.72	Y17	467067.19	497219.82
Y18	467029.48	509145.96	Y18	467068.63	497223.73
Y19	467029.25	509145.21	Y19	467069.87	497227.99
Y20	467029.42	509144.84	Y20	467071.84	497232.67
Y21	467029.45	509144.18	Y21	467073.25	497237.04
Y22	467029.21	509143.18	Y22	467074.33	497241.92
Y23	467029.21	509142.58	Y23	467075.96	497247.31
Y24	467029.43	509142.28	Y24	467077.96	497253.22
Y25	467029.43	509142.28	Y25	467079.96	497259.66
Y26	467029.43	509142.28	Y26	467081.96	497266.64
Y27	467029.43	509142.28	Y27	467083.96	497274.16
Y28	467029.43	509142.28	Y28	467085.96	497282.22
Y29	467029.43	509142.28	Y29	467087.96	497290.82
Y30	467029.43	509142.28	Y30	467089.96	497299.96

III.DERECE ARKEOLOJİK SİT ALANI KOORDİNE ÖZEL ÇİZELGESİ

Projeksiyon : LTM 3 Derece Datum : ITRF 96 (GRS80 Elipsoidi)			Projeksiyon : UTM 3 Derece Datum : European 1950		
Nokta	Y	X	Nokta	Y	X
S1	497856.30	491221.58	S1	497856.30	491221.58
S2	497859.12	491223.78	S2	497859.12	491223.78
S3	497774.52	491215.23	S3	497774.52	491215.23
S4	497723.12	491153.58	S4	497723.12	491153.58
S5	497727.26	491171.87	S5	497727.26	491171.87
S6	497735.59	491145.32	S6	497735.59	491145.32
S7	497743.89	491133.76	S7	497743.89	491133.76
S8	497745.49	491116.72	S8	497745.49	491116.72
S9	497751.96	491110.58	S9	497751.96	491110.58
S10	497775.91	491079.90	S10	497775.91	491079.90
S11	497782.27	491055.17	S11	497782.27	491055.17
S12	497798.20	491046.75	S12	497798.20	491046.75
S13	497795.96	491042.18	S13	497795.96	491042.18
S14	497822.36	491038.88	S14	497822.36	491038.88
S15	497835.96	491025.14	S15	497835.96	491025.14
S16	497775.88	491022.05	S16	497775.88	491022.05
S17	497765.38	491030.40	S17	497765.38	491030.40
S18	497742.51	491021.02	S18	497742.51	491021.02
S19	497741.11	491023.04	S19	497741.11	491023.04
S20	497734.32	491000.45	S20	497734.32	491000.45
S21	497732.63	491045.13	S21	497732.63	491045.13
S22	497722.45	491041.68	S22	497722.45	491041.68
S23	497705.98	491038.07	S23	497705.98	491038.07
S24	497692.09	491034.29	S24	497692.09	491034.29
S25	497691.23	491031.10	S25	497691.23	491031.10
S26	497691.03	491028.71	S26	497691.03	491028.71
S27	497694.17	491027.67	S27	497694.17	491027.67
S28	497692.50	491025.59	S28	497692.50	491025.59
S29	497692.58	491023.58	S29	497692.58	491023.58
S30	497692.50	491021.59	S30	497692.50	491021.59
S31	497692.57	491019.64	S31	497692.57	491019.64
S32	497693.73	491020.02	S32	497693.73	491020.02
S33	497693.25	491015.95	S33	497693.25	491015.95
S34	497693.75	491011.49	S34	497693.75	491011.49
S35	497693.49	491008.38	S35	497693.49	491008.38
S36	497694.09	491005.23	S36	497694.09	491005.23
S37	497694.58	491002.28	S37	497694.58	491002.28
S38	497694.89	491000.23	S38	497694.89	491000.23
S39	497694.35	491000.82	S39	497694.35	491000.82
S40	497693.64	491000.04	S40	497693.64	491000.04
S41	497693.65	491000.64	S41	497693.65	491000.64
S42	497696.34	491000.83	S42	497696.34	491000.83
S43	497694.24	491000.46	S43	497694.24	491000.46
S44	497693.24	491000.04	S44	497693.24	491000.04
S45	497692.94	491000.51	S45	497692.94	491000.51
S46	497693.13	491000.02	S46	497693.13	491000.02
S47	497696.04	491000.15	S47	497696.04	491000.15
S48	497693.03	491000.77	S48	497693.03	491000.77

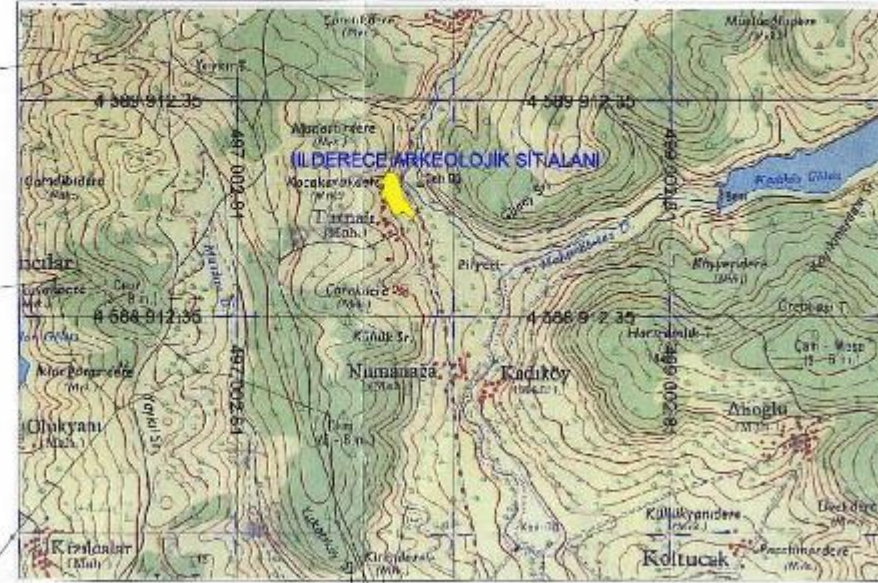
KARABÜK KÜLTÜR VARLIKLARINI
KORUMA BÖLGE KURULUNUN
29.04.2023 TARİH VE 2.05.9 SAYILI
KARAR EKİDİR.



Yol Kalıntısı
Eksen Uzunluğu : 42.67m
Çevresi : 91m
Alan : 127.87m2

Sit Alanı
Alan : 16117.22m2
Çevresi : 674m

1/2500 ÖLÇEKLİ PAFTA ADI : F29B2



GÖSTERİM AMAÇLIDIR ÖLÇEKSİZDİR

HAZIRLAYANLAR

Yalçın SAŞMAZ
Arkeolog

Abdullah ULU
Arkeolog

Sahit YAYMACI
Harita Mühendisi