

T.C.
KÜLTÜR VE TURİZM BAKANLIĞI
Kayseri Kültür Varlıklarını Koruma Bölge Kurulu

KARAR

Toplantı no ve tarih : 97- 16.01.2015

Karar no ve tarih : 1372- 16.01.2015


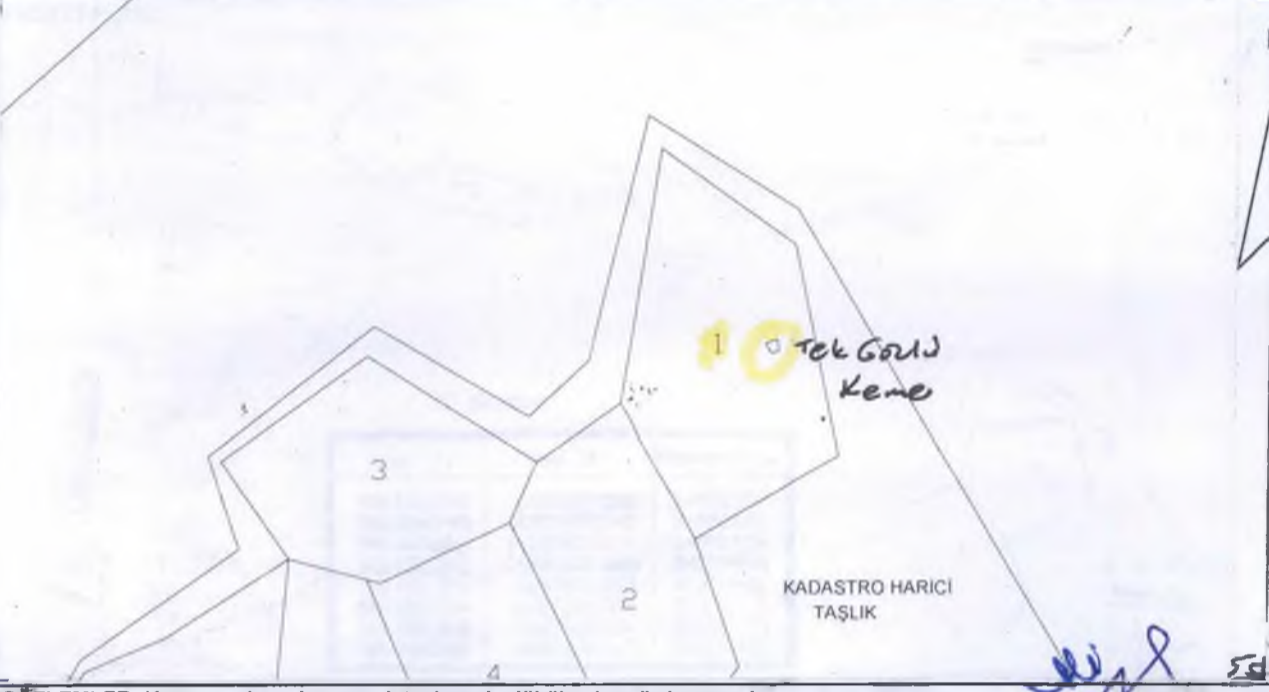
Toplantı Yeri

KAYSERİ

Kayseri ili, Melikgazi ilçesi, Hisarcık Erciyes Mahallesi'nde ve sit dışında Kayseri Müze Müdürlüğü uzmanlarınca tespit edilen ve tescil kaydı bulunmayan Su Kemer, Tek Gözlü Kemer ve Roma Havuzu olmak üzere üç taşınmazın 2863 sayılı yasanın 6. maddesi kapsamına giren özellikler taşıması nedeniyle tescilinin değerlendirilmesine yönelik Kayseri Valiliği, İl Kültür ve Turizm Müdürlüğü'nün 31.07.2014 tarih ve 2454 sayılı yazısı, Kayseri Valiliği, İl Kültür ve Turizm Müdürlüğü'nün 15.10.2014 tarih ve 3224 sayılı, Kayseri Büyükşehir Belediye Başkanlığı'nın 31.10.2014 gün ve 12404 sayılı, Melikgazi Belediye Başkanlığı'nın 14.10.2014 tarih ve 8112 sayılı, görüş yazıları, Koruma Bölge Kurulu Müdürlüğü raportörlerinin 14.01.2015 gün ve 29 sayılı raporu okundu, raportörün açıklamaları dinlendi, tescil fişleri görüldü, dosyasındaki bilgi ve belgeler incelendi, yapılan görüşme sonucunda;

Kayseri ili, Melikgazi ilçesi, Hisarcık Erciyes Mahallesi'nde ve sit dışında yer alan, mülkiyetleri Maliye Hazinesi adına kayıtlı, kadastro harici taşlık alanda bulunan Su Kemerinin, 10761 ada, 1 parselde yer alan Tek Gözlü Kemerin ve 10800 ada, 2 parselde yer alan Roma Havuzunun; 2863 sayılı yasanın 6.maddesi kapsamına giren özellikler taşımaları nedeniyle korunması gerekli taşınmaz kültür varlığı olarak tescil edilmelerine, taşınmazların kesin olarak fonksiyon ve işlevlerini belirlemek için yerinde incelenmelerine, yapı gruplarının "I. Grup" olarak belirlenmesine, koruma alanlarının kararımız eki 1/5000 ölçekli harita örneği üzerine işaretlendiği gibi belirlenmesine, tescil işlemlerinin 13.03.2012 tarih ve 28232 sayılı Resmi Gazetede yayımlanarak yürürlüğe giren "Korunması Gerekli Taşınmaz Kültür Varlıklarının ve Sitlerin Tespit ve Tescili Hakkındaki Yönetmelik" doğrultusunda ilgili kurumlar tarafından yapılması gerektiğine, karar verildi.

ASLI GİBİDİR

AVRUPA KONSEYİ	DOĞAL VE KÜLTÜREL VARLIKLARI KORUMA ENVANTERİ	D.K.V.K.E	ANIT	ENVANTER NO
TÜRKİYE	KÜLTÜR VARLIKLARI VE MÜZELER GENEL MÜDÜRLÜĞÜ			HARİTA NO
İL: KAYSERİ	İLÇESİ: MELIKGAZI	MAHALLE /KÖY: HISARCIK-ERCİYES MAH. VEYA MEVKİİ: TEKİR YAYLASI-ÇAYLAKÇUKURU DERESİ		KORUMA DERECESESİ:
SOKAK	KADASTRO	PAFTA: ADA : 10800 10761 PARSEL: 21		ANITSAL
				ÇEVRESEL
				Çevreye Aykırı
ADI: Tek Gözlü Kemer	YAPTIRAN:	YAPAN:	MİMARİ ÇAĞI (ÜSLUP):	Roma ?
	YAPIM TARİHİ:	KİTABE:	VAKFIYE:	
GENEL TANIM: Kayseri ili, Hisarcık, Tekir Yaylası, Çaylakçukuru Deresi Mevkii'nde yer alır. Ski Resort Dedeman Otelin 5.5 km. kuzeydoğusunda yer alan ve yöre halkınca Süt Köprü olarak isimlendirilen eser altta blok kesme taşlardan iki ayak üzerine oturan, üstte harç ve yöresel irili ufaklı taşlar ile inşa edilmiş, yaklaşık 6m. uzunluğunda 2m. genişliğinde yuvarlak formlu, tek gözlü bir su kemeridir.				
KORUMA DURUMU	A İYİ B ORTA C FENA	TAŞIYICI YAPI	A DIŞ YAPI B C	A ÜST YAPI B C
			A İÇ YAPI B C	A SÜSLEME B ELEMANLARI C
			A RUTUBET B C	A YOK B İZİ VAR C ÖNEMLİ
FOTOĞRAF:				
KADASTRO HARİCİ TAŞLIK				
GÖZLEMLER: Kemer taşlarında ve ayak taşlarında dökülmeler söz konusudur.				
BUGÜNKÜ SAHİBİ:		BAKIMINDAN SORUMLU OLMASI GEREKEN KURULUŞ:		
YAPILAN ONARIMLAR:				
AYRINTILI TANIM: Ski Resort Dedeman Otelin 5.5 km. kuzeydoğusunda yer alan ve yöre halkınca Süt Köprü olarak		TEKNİK	SU	ELEKTRİK
isimlendirilen eser altta blok kesme taşlardan iki ayak üzerine oturan, üstte harç ve yöresel irili ufaklı taşlar ile inşa edilmiş,				ISITMA
yaklaşık 6m. uzunluğunda 2m. genişliğinde yuvarlak formlu, tek gözlü bir su kemeridir.				Kanalizasyon
		ORJİNAL KULLANIMI:		
		TEK GÖZLÜ KEMER		
		HAZILAYANLAR:	HASAN ELMAĞAÇ	MÜD. YRD.
			ALİ H. ATALAR	Arkeolog
YAYIN DİZİNİ:		KONTROL EDEN:		
		EKLER	GÜLNAZ SAVRAN	MÜZE MÜDÜRÜ
		RAPOR	X	
		FOTOĞRAF	X	
		RÖLEVE PROJESİ		
		RESTORASYON PROJESİ		
		HARİTA (Kadastral)	X	
		KROKİ		
		KİTABE		
		VAKFIYE		
		İMAR PLANI		
		NO.:	...	/2014
		REVİZYON:	...	/2014
		K.K.V.K.B.K. KARARLARI		

Handwritten signatures and stamps at the bottom of the page, including a red circular stamp of the Ministry of Culture and Tourism.



Koruma Alanda Kalan Parseller; 10761 ada
1 Parsel

KJ

Fatih ÇAPAR
Sanat Tarihçisi

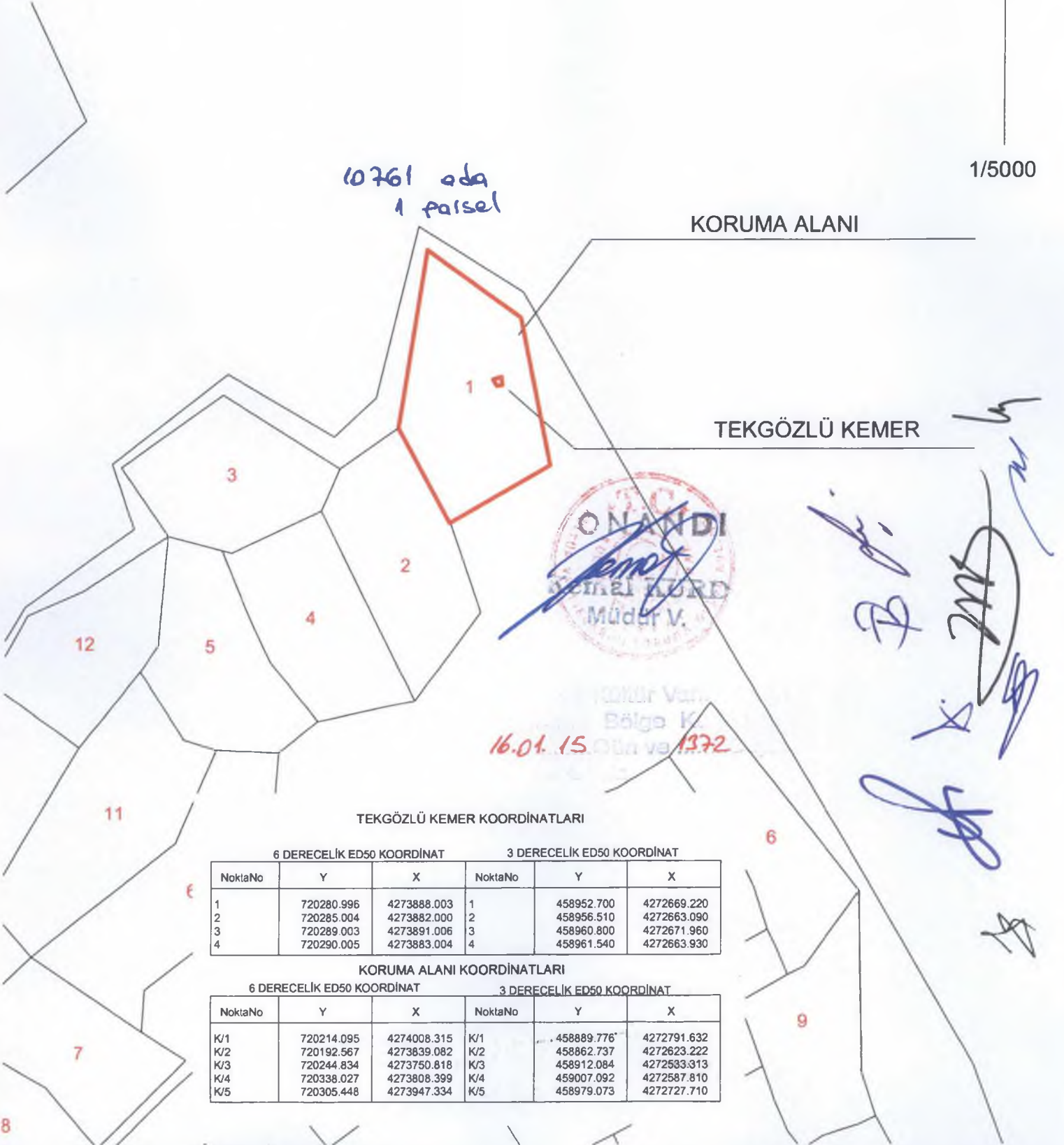


1/5000

10761 ada
1 parsel

KORUMA ALANI

TEKGÖZLÜ KEMER



16.01.15

TEKGÖZLÜ KEMER KOORDİNATLARI

6 DERECELİK ED50 KOORDİNAT			3 DERECELİK ED50 KOORDİNAT		
NoktaNo	Y	X	NoktaNo	Y	X
1	720280.996	4273888.003	1	458952.700	4272669.220
2	720285.004	4273882.000	2	458956.510	4272663.090
3	720289.003	4273891.006	3	458960.800	4272671.960
4	720290.005	4273883.004	4	458961.540	4272663.930

KORUMA ALANI KOORDİNATLARI

6 DERECELİK ED50 KOORDİNAT			3 DERECELİK ED50 KOORDİNAT		
NoktaNo	Y	X	NoktaNo	Y	X
K/1	720214.095	4274008.315	K/1	458889.776	4272791.632
K/2	720192.567	4273839.082	K/2	458862.737	4272623.222
K/3	720244.834	4273750.818	K/3	458912.084	4272583.313
K/4	720338.027	4273808.399	K/4	459007.092	4272587.810
K/5	720305.448	4273947.334	K/5	458979.073	4272727.710