

T.C.
KÜLTÜR VE TURİZM BAKANLIĞI
Kayseri Kültür Varlıklarını Koruma Bölge Kurulu
KARAR

Toplantı no ve tarih : 97 -16.01.2015
Karar no ve tarih : 1375 -16.01.2015

Toplantı Yeri
KAYSERİ

Kayseri ili, Özvatan ilçesi sınırlarında 2863 sayılı Yasa'nın 6.maddesi kapsamında olduğu tespit edilen taşınmaz kültür varlıklarının tesciline ilişkin Kayseri Müze Müdürlüğü yazısı ve eklerinin birer örneğinin gönderildiği gereğinin yapılması hususunda, Kayseri Valiliği, İl Kültür ve Turizm Müdürlüğü'nün 31.07.2014 gün ve 2455 sayılı yazısı ve ekleri, konuya ilişkin görüşleri içeren; Kayseri Valiliği, İl Kültür ve Turizm Müdürlüğü'nün 20.10.2014 gün ve 3254 sayılı, Kayseri Valiliği, Çevre ve Şehircilik İl Müdürlüğü'nün 21.10.2014 gün ve 250 sayılı, Özvatan Belediye Başkanlığı'nın 23.10.2014 gün ve 721 sayılı, Enerji ve Tabii Kaynaklar Bakanlığı, Maden İşleri Genel Müdürlüğü'nün 31.10.2014 gün 63211 sayılı, Kültür ve Turizm Bakanlığı, Yatırım ve İşletmeler Genel Müdürlüğü'nün 31.10.2014 gün ve 208161 sayılı, Kayseri Büyükşehir Belediyesi'nin 18.11.2014 gün ve 13426 sayılı yazısı, Özvatan Kaymakamlığı'nın 20.11.2014 gün ve 1214 sayılı yazıları ve konuya ilişkin Kayseri Müze Müdürlüğü Uzmanlarının 18.07.2014 gün ve 2014/72 sayılı tespit raporları ile Kültür Varlıklarını Koruma Bölge Kurulu Müdürlüğü uzmanlarının 09.01.2015 tarih ve 16 sayılı dosya inceleme raporu okundu, raportörün açıklamaları dinlendi, dosyasındaki bilgi ve belgeler incelendi, yapılan görüşme sonucunda

Kayseri ili, Özvatan İlçesi, Yukarıboğaziçi Mahallesinde ve tapununun 379 ada, 689,690 parsel numarasında, Mülkiyeti Maliye Hazinesi adına kayıtlı taşınmazlar üzerinde yer alan kararımız eki 1/5000 ölçekli harita üzerinde sınırları işaretli ve 1/25000 ölçekli harita üzerinde sınırları koordinatlı olarak işaretli Gözetleme Kulesi'nin, 2863 sayılı Kanun kapsamına giren özellikler taşıması nedeniyle I. derece arkeolojik sit alanı olarak tescil edilmesine, tescil işlemlerinin 13.03.2012 tarih ve 28232 sayılı Resmi Gazetede yayımlanarak yürürlüğe giren "Korunması Gerekli Taşınmaz Kültür Varlıklarının ve Sitlerin Tespit ve Tescili Hakkında Yönetmelik" gereği ilgili kurumlar tarafından işlem yapılmasına ve bu alanda geçiş dönemi koruma esasları ve kullanma şartlarının Kültür Varlıklarını Koruma Yüksek Kurulu'nun 05.11.1999 gün ve 658 sayılı ilke kararının I. Derece Arkeolojik Sitler, Koruma ve Kullanım Koşullarında belirtildiği gibi olduğuna; ilgili kurum tarafından ivedilikle Koruma Amaçlı İmar Planı hazırlanması gerektiğine karar verildi.

ASLI GİBİDİR

AVRUPA KONSEYİ	DOĞAL VE KÜLTÜREL VARLIKLARI KORUMA ENVANTERİ	D.K.V.K.E	SİT	ENVANTER NO
TÜRKİYE	KÜLTÜR VARLIKLARI VE MÜZELER GENEL MÜDÜRLÜĞÜ			HARİTA NO
İLİ: KAYSERİ	İLÇESİ: ÖZVATAN	MAHALLE/KÖY : Yeni Boğaziçi Mah.		KADASTRO
		VEYA MEVKİİ : --		PAFTA: -- ADA: -- PARSEL: --

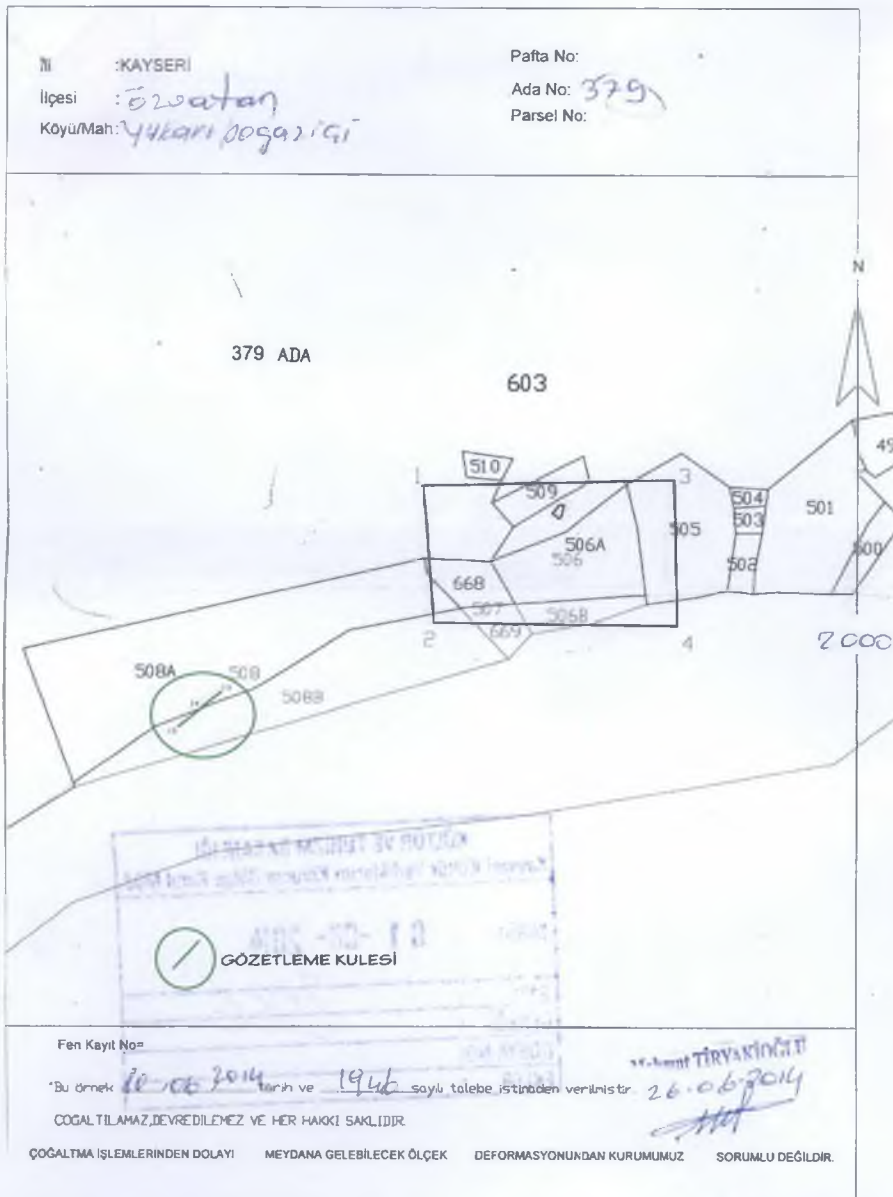
ADI: GÖZETLEME KULESİ

GENEL TANIM: Özvatan İlçe'sinin kuşbakişi yaklaşık 4.6 km. güneybatısında kayalık alanda ana kayanın Kızılırmak yönüne bakan yüzeyinde; 6 sıra taş 5 sıra ahşap hatlı kullanılarak inşa edilmiş, üst kısımları ve ana kayaya bağlanan yerleri yıkılmış, çokgen gövdeli 1 adet gözetleme kulesi görülmüştür. Gözetleme kulesi olduğu değerlendirilen yapının koordinatları kuleye çıkış can güvenliği açısından tehlikeli olduğundan dolayı kule aşağısında 1) 732090 – 7327706, 2) 732081 – 4327698 3) 732072 – 4327690 olarak alınmıştır. Kulenin dönemi tam olarak (Selçuklu-Doğu Roma ?) tespit edilememiştir.

Kayseri Kültür Varlıklarının
Koruma Bölge Kurulunun
16.01.15..Gün ve 1375.Sayıli
Karar ekidir.

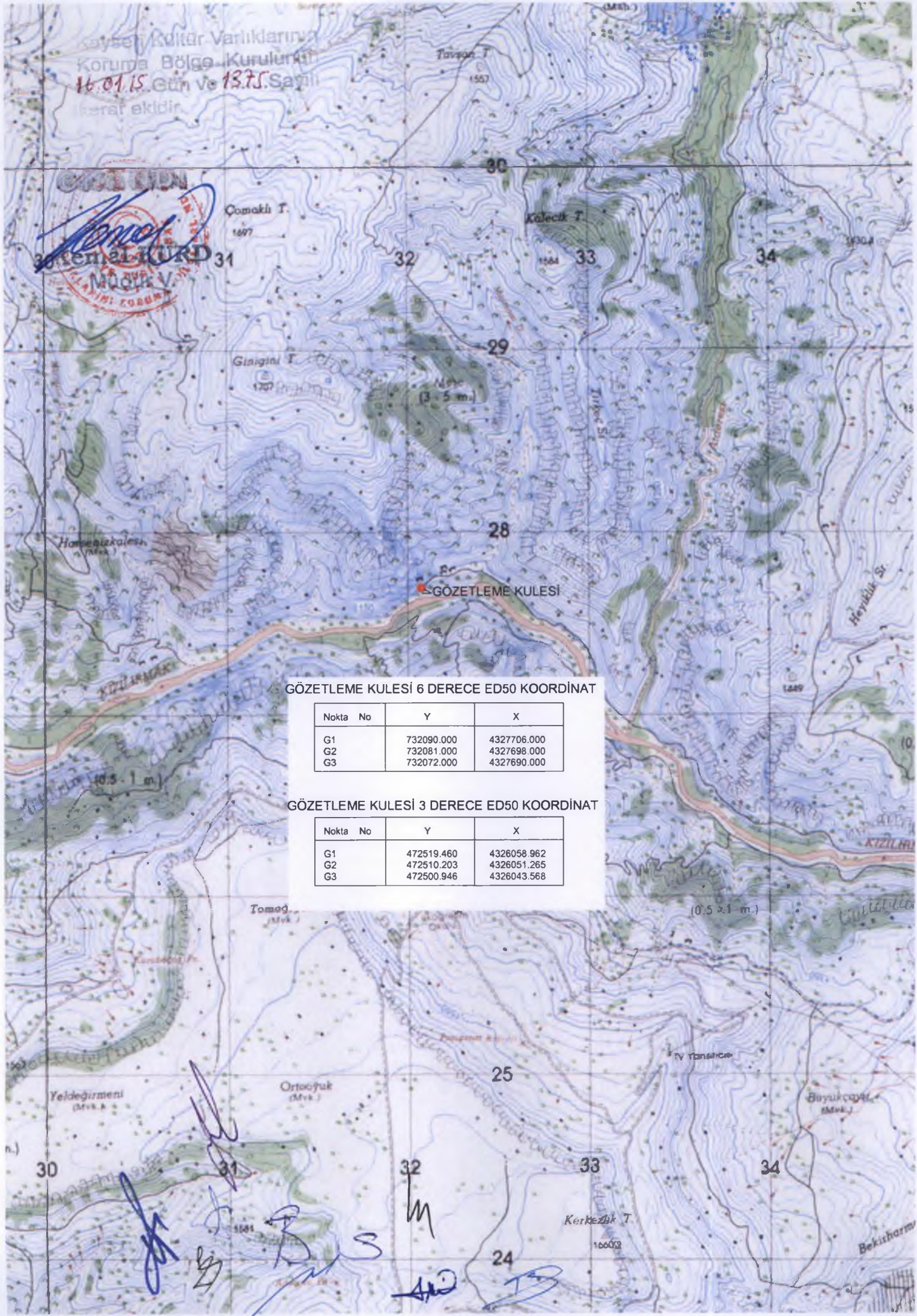


ŞİMDİKİ TEHLİKELER	: --		
ŞİMDİKİ DURUM	: --		
SİT POTANSİYELİ	: 1. derece Arkeolojik sit	KORUMA DERECESİ :	1. derece arkeolojik sit
ŞİMDİKİ KORUMA	: Korumasız	HAZIRLAYANLAR:	Ali
		ÜVEYİK - Arkeolog	
		Ali Haydar ATALAR - Arkeolog	
		18.07.2014	
ÖNERİLEN KORUMA	: 1. derece arkeolojik sit alanı olarak tescili	KONTROL EDEN:	Gülnaz SAVRAN Müze Müdürü
YAYIN DİZİSİ	:	G. M. E. E. A. Y. K. KARARLARI	
		No:
		
		
GÖZLEMLER	:	REVİZYON :	
		G. M. E. E. A. Y. K. ONAYI :



Handwritten signatures and notes at the bottom of the page.

Kayseri Kültür Varlıklarını
Koruma Bölge Kurulunun
16.01.15 Gün Ve 1375 Sayılı
kararı ektir.



GÖZLEME KULESİ 6 DERECE ED50 KOORDİNAT

Nokta No	Y	X
G1	732090.000	4327706.000
G2	732081.000	4327698.000
G3	732072.000	4327690.000

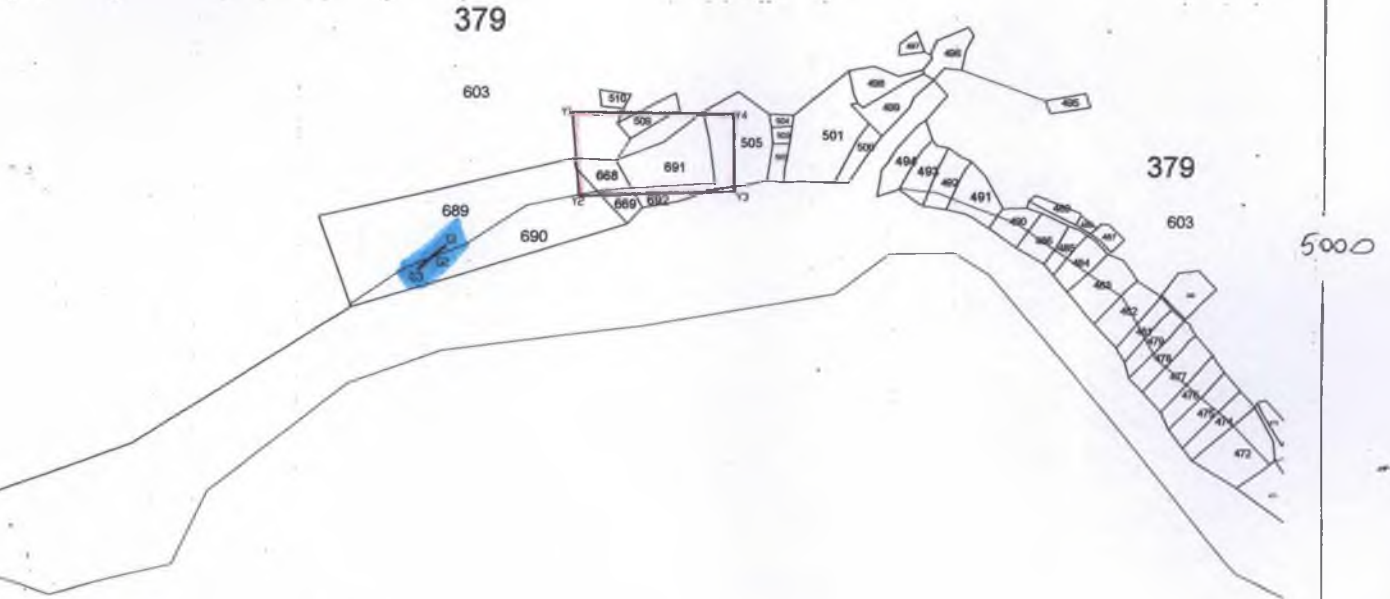
GÖZLEME KULESİ 3 DERECE ED50 KOORDİNAT

Nokta No	Y	X
G1	472519.460	4326058.962
G2	472510.203	4326051.265
G3	472500.946	4326043.568

İli :KAYSERİ
İlçesi : ÖZVATAN
Köyü/Mah: YUKARI BOĞAZIÇI

Pafta No: -
Ada No: 379
Parsel No:


Kayseri Kültür Varlıklarının
Koruma Bölge Kurulunun
16.01.15 Gün ve 1371 Sayılı
karar ekidir.



Fen Kayıt No= 82

*Bu örnek 16, 12, 14 tarih ve 2292 sayılı talebe istinaden verilmiştir.

COĞALTILAMAZ, DEVREDİLEMEZ VE HER HAKKI SAKLIDIR.


Nilüfer KURT
Tekniker

COĞALTMA İŞLEMLERİNDEN DOLAYI MEYDANA GELEBİLECEK ÖLÇEK DEFORMASYONUNDAN KURUMUMUZ SORUMLU DEĞİLDİR.