

T.C.
KÜLTÜR VE TURİZM BAKANLIĞI
KÜLTÜR VARLIKLARI VE MÜZELER GENEL MÜDÜRLÜĞÜ
ADANA KÜLTÜR VARLIKLARINI
KORUMA BÖLGE KURULU

KARAR

TOPLANTI TARİHİ VE NO:26.11.2014-122
KARAR TARİHİ VE NO :26.11.2014-4410

TOPLANTI YERİ
ADANA

Osmaniye İli, Merkez İlçesi, Kırmacılı köyü, Gültepe Mahallesi, Üçtepeler mevkinde tespit edilen ve taşınmaz kültür varlığı olarak tescili önerilen kaya mezarına yönelik Kurulumuzca alınan 27.08.2014 gün ve 4089 sayılı kararın eki tescil dokümanlarında mevki adlarında çelişki olduğuna yönelik 03.09.2014 günlü tutanak, Osmaniye Valiliği İl Kültür ve Turizm Müdürlüğünün 09.10.2014 gün ve 1418 sayılı yazısı ve eki Müze Müdürlüğü uzmanlarınca hazırlanan tescil fişi, Kurulumuzun 27.08.2014 gün ve 4089 sayılı kararı okundu, ekleri ve konunun işlem dosyası incelendi, yapılan görüşmeler sonucunda;

Osmaniye İli, Merkez İlçesi, Kırmacılı köyü, Gültepe Mahallesi, Üçtepeler mevkinde tespit edilen ve taşınmaz kültür varlığı olarak tescili önerilen kaya mezarına yönelik Kurulumuzca alınan 27.08.2014 gün ve 4089 sayılı kararın eki tescil dokümanlarında mevki adlarında çelişki olduğunun ve Osmaniye Valiliği İl Kültür ve Turizm Müdürlüğünün 09.10.2014 gün ve 1418 sayılı yazısı eki dokümanlarla bu çelişkinin giderildiğinin anlaşıldığına, Müze Müdürlüğü uzmanlarınca tespiti yapılan kaya mezarının 2863 sayılı yasanın 6.maddesi gereği korunması gerekli taşınmaz kültür varlığı özelliği taşıdığı anlaşıldığından tesciline, tespit ekibince önerilen ve kararımız eki haritada gösterilen koruma alanı sınırlarının uygun olduğuna karar verildi.

AVRUPA KONSEYİ TÜRKİYE	DOĞAL VE KÜLTÜREL VARLIKLARI KORUMA ENVANTERİ D.K.V.K.E. KÜLTÜR VARLIKLARI VE MÜZELER GENEL MÜDÜRLÜĞÜ	ANIT	ENVANTER NO: HARİTA NO:
İL: OSMANİYE	İLÇE: MERKEZ	KÖY: KIRMACILI	KORUMA DERECESİ
ADRES: Üçtepeliler Mevkii	KADASTRO: PAFTA:	ADA: PARSEL:	ANITSAL X 2 3 ÇEVRESEL 1 2 3 AYKIRI 1 2 3

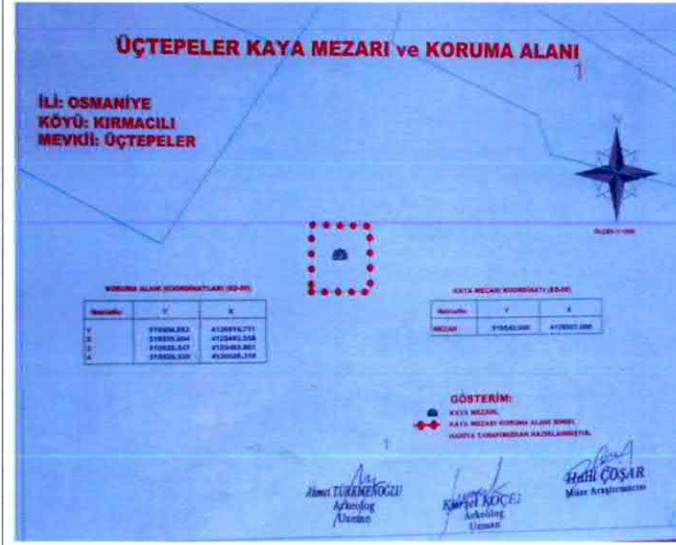
ADI: KAYA MEZARI	YAPTIRAN: YAPIM TARİHİ:	YAPAN: KİTABE:	MİMARİ ÇAĞI: Roma Dönemi VAKFIYE:
------------------	----------------------------	-------------------	--------------------------------------

GENEL TANIM: Osmaniye, Merkez Kırmacılı Köyü, Gültepe Mahallesi, Üçtepeliler Mevkii'nde, dromoslu ve tek girişli kaya mezarıdır.

KORUNMUŞLUK DURUMU:	A	TAŞIYICI YAPI	A	DIŞ YAPI	A	ÜST YAPI	A	SÜSLEME ELEMANLARI	A	RUTUBET	A	YOK İZİ VAR ÖNEMLİ
	B		B		B		B		B		B	
	C		C		C		C		C		C	

VAZİYET PLANI:

FOTOĞRAF: Kaya Mezarının Genel Görünümü



BUGÜNKÜ SAHİBİ:

BAKIMINDAN SORUMLU OLMASI GEREKEN KURULUŞ:


YAPILAN ONARIMLAR:

AYRINTILI TANIM:

Kırmacılı Köyü, Gültepe Mahallesi'nin, Üçtepeliler Mevkiinde, Gültepe Mahallesi'nin kuşuçuğu yaklaşık 2 km güneybatısında, kayalık bir tepenin üst kısmında, giriş kısmı oldukça sağlam vaziyette bir kaya mezarı tespit edilmiştir. Mezar, anakaya düzgün kesilerek yapılmış olup, dromoslu ve tek girişlidir. Mezarın girişi taş ve toprak dolgulu olduğundan mezar içine girilememiştir. Mezarın hemen batı bitişğinde bir sunu çukuru yer almaktadır.

TEKNİK BİLGİLER	Su	Elkt.	Isıtma
ORJİNAL KULLANIMI:			
BUGÜNKÜ KULLANIMI	Kullanılmıyor.		
ÖNERİLEN KULLANIMI			

YAYIN DİZİNİ



EKLER

RAPOR : VAR

FOTOĞRAF : VAR

RÖLÖVE :

RESTORASYON PROJESİ :

HARİTA : VAR

KİTABE :

VAKFIYE :

HAZIRLAYANLAR
Halil ÇOŞAR, Müze Araştırmacısı
Kürşet KOÇER, Arkeolog/ Uzman
Ahmet TÜRKMEÑOĞLU, Arkeolog

KONTROL EDEN :
M. Nalan YASTI
Müze Müdürü

KURUL ONAYI :


KARAR NO :

TARİHİ :

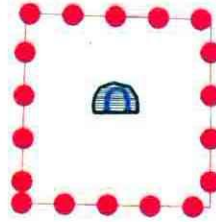
REVİZYON

ÜÇTEPELER KAYA MEZARI ve KORUMA ALANI

İLİ: OSMANIYE
KÖYÜ: KIRMACILI
MEVKİİ: ÜÇTEPELER



ÖLÇEK:1/1000



KORUMA ALANI KOORDİNATLARI (ED-50)

NoktaNo	Y	X
1	510554.852	4120519.711
2	510555.004	4120493.558
3	510528.547	4120493.861
4	510528.926	4120520.318

KAYA MEZARI KOORDİNATI (ED-50)

NoktaNo	Y	X
MEZAR	510542.000	4120507.000

Ahmet TÜRKMEÑOĞLU
Arkeolog
Uzman

Kürşet KOÇER
Arkeolog
Uzman

Halil ÇOŞAR
Müze Araştırmacısı

Adana Kültür Varlıklarını
Koruma Bölge Kurulunun
27.08.2011 4089 Sayılı
Kararıyla


GÖSTERİM:



KAYA MEZARI.
KAYA MEZARI KORUMA ALANI SINIRI.
HARİTA TARAFIMIZDAN HAZIRLANMIŞTIR.

ÜÇTEPELER KAYA MEZARI ve KORUMA ALANI

İLİ: OSMANİYE
KÖYÜ: KIRMACILI
MEVKİİ: ÜÇTEPELER



ÖLÇEK:1/1000

KORUMA ALANI KOORDİNATLARI (ED-50)

NoktaNo	Y	X
1	510554.852	4120519.711
2	510555.004	4120493.558
3	510528.547	4120493.861
4	510528.926	4120520.318

KAYA MEZARI KOORDİNATI (ED-50)

NoktaNo	Y	X
MEZAR	510542.000	4120507.000

Adana Kültür Varlıklarını
Koruma Bölge Kurulunun
27.08.2014 gün 4089 sayılı
Kararı ile

Ahmet TÜRKMEÑOĞLU
Arkeolog
Uzman

Kürşet KOÇER
Arkeolog
Uzman

Halil ÇOŞAR
Müze Araştırmacısı

GÖSTERİM:

KAYA MEZARI.
KAYA MEZARI KORUMA ALANI SINIRI.
HARİTA TARAFIMIZDAN HAZIRLANMIŞTIR.